

Modelul de evaluare a caselor de locuit amplasate în localitățile rurale ale Republicii Moldova, cu excepția localităților rurale din municipiile Chișinău și Bălți, în scopul impozitării

1. În calitate de Obiect al evaluării se consideră:
 - Parcela de teren liber de construcții pentru construirea casei de locuit individuale;
 - Casa de locuit individuală cu teren aferent, inclusiv îmbunătățirile pe acest teren.
2. Valoarea estimată a parcelei de teren liber de construcții se va determina după următoarea formulă:

$$V_{TL} = (\text{Int}_{TL} + S_{TL} * K_{STL1} + S_{TL}^2 * K_{STL2} + S_{TL}^3 * K_{STL3} + S_{TL}^4 * K_{STL4}) * K_{AjC} * K_{TLoc} \quad (1)$$

unde:

- V_{TL}** – valoarea estimată a terenului liber de construcții, lei;
Teren liber de construcții se consideră terenul vacant, fără construcții sau edificii pe acesta, destinat construirii casei individuale de locuit.
- Int_{TL}** – 49875,335180430700; Intercepta ecuației de regresie liniară multiplă a valorii terenului liber de construcții, lei. Reprezintă componenta liberă (constantă) a modelului;
- S_{TL}** – suprafața parcelei de teren liber de construcții, m.p. (metri pătrați – variabilă numerică cu precizia 1,0);
- K_{STL1}** – 263,102247380023; Reprezintă indicatorul valoric al regresiei liniare multiple pentru variabila S_{TL}. Reprezintă partea ecuației ce reflectă schimbarea valorii în funcție de suprafață;
- S_{TL}²** – funcția pătratică a factorului suprafața parcelei de teren liber de construcții;
- K_{STL2}** – (-0,020877243343); Reprezintă indicatorul valoric al regresiei liniare multiple pentru variabila S_{TL}²; Reprezintă partea ecuației ce reflectă schimbarea valorii în funcție de suprafață;
- S_{TL}³** – funcția cubică a factorului suprafața parcelei de teren liber de construcții;
- K_{STL3}** – 0,000001299044; Reprezintă indicatorul valoric al regresiei liniare multiple pentru variabila S_{TL}³; Reprezintă partea ecuației ce reflectă schimbarea valorii în funcție de suprafață;
- S_{TL}⁴** – funcția de gradul patru a factorului suprafața parcelei de teren liber de construcții;
- K_{STL4}** – (-0,000000000031); Reprezintă coeficientul de ajustare a regresiei pentru variabila S_{TL}⁴; Reprezintă partea ecuației ce reflectă schimbarea valorii în funcție de suprafață;
- K_{AjC}** – coeficientul ajustărilor comune (se va determina conform formulei 4 din pct. 4);
- K_{TLoc}** – coeficientul de ajustare ce exprimă nivelul de dezvoltare a pieței imobiliare a localității pe segmentul dat: terenuri libere de construcții amplasate în localitățile rurale ale Republicii Moldova (conform tabelului 1).

Tabelul 1. Coeficienții de ajustare ce exprimă nivelul de dezvoltare a pieței imobiliare a localității pe segmentul dat: terenuri libere de construcții amplasate în localitățile rurale ale Republicii Moldova, KTLoc

Nr.d/o	Denumirea raionului	Denumirea localității	Codul zonei valorice	KTLoc
1	Anenii Noi	Anenii Noi	AN_Albinita_1	0,2139
2	Anenii Noi	Anenii Noi	AN_Beriozchi_1	0,2139
3	Anenii Noi	Anenii Noi	AN_HirbovatulN_1	0,2139
4	Anenii Noi	Anenii Noi	AN_Ruseni_1	0,2139
5	Anenii Noi	Anenii Noi	AN_Socoleni_1	0,2139
6	Anenii Noi	Botnărești	AN_Botnaresti_1	0,1265
7	Anenii Noi	Botnărești	AN_Botnaresti_2	0,0964
8	Anenii Noi	Bulboaca	AN_Bulboaca_1	0,2289
9	Anenii Noi	Calfa	AN_Calfa_1	0,1928
10	Anenii Noi	Calfa	AN_Calfa_2	0,0572
11	Anenii Noi	Chetrosu	AN_Chetrosu_1	0,5422
12	Anenii Noi	Chetrosu	AN_Chetrosu_2	0,1295
13	Anenii Noi	Chirca	AN_Chirca_1	0,1325
14	Anenii Noi	Chirca	AN_Chirca_2	0,1205
15	Anenii Noi	Ciobanovca	AN_Ciobanovca_1	0,1687
16	Anenii Noi	Ciobanovca	AN_Ciobanovca_2	0,1205
17	Anenii Noi	Cobusca Nouă	AN_CobuscaN_1	0,3012
18	Anenii Noi	Cobusca Veche	AN_CobuscaV_1	0,3253
19	Anenii Noi	Cobusca Veche	AN_CobuscaV_2	0,1687
20	Anenii Noi	Delacău	AN_Delacau_1	0,1687
21	Anenii Noi	Floreni	AN_Floreni_1	0,3012
22	Anenii Noi	Geamăna	AN_Geamana_1	0,1536
23	Anenii Noi	Geamăna	AN_Geamana_2	0,0512
24	Anenii Noi	Gura Bîcului	AN_GuraB_1	0,1084
25	Anenii Noi	Hîrbovăț	AN_Hirbovat_1	0,1988
26	Anenii Noi	Maximovca	AN_Maximovca_1	0,2711
27	Anenii Noi	Mereni	AN_Mereni_1	0,3614
28	Anenii Noi	Merenii Noi	AN_MereniiN_1	0,3916
29	Anenii Noi	Ochiul Roș	AN_OchiulR_1	0,0693
30	Anenii Noi	Ochiul Roș	AN_OchiulR_2	0,0572
31	Anenii Noi	Puhăceni	AN_Puhaceni_1	0,1687
32	Anenii Noi	Roșcani	AN_Roscani_1	0,2289
33	Anenii Noi	Speia	AN_Speia_1	0,1687
34	Anenii Noi	Șerpeni	AN_Serpeni_1	0,1687
35	Anenii Noi	Telița	AN_Telita_1	0,1687
36	Anenii Noi	Telița	AN_Telita_2	0,0572
37	Anenii Noi	Țîntăreni	AN_Tintareni_1	0,2229
38	Anenii Noi	Țîntăreni	AN_Tintareni_2	0,1386
39	Anenii Noi	Varnița	AN_Varnita_1	0,2711
40	Anenii Noi	Zolotievca	AN_Zolotievca_1	0,0693
41	Anenii Noi	Zolotievca	AN_Zolotievca_2	0,0482
42	Basarabasca	Abaclia	BS_Abaclia_1	0,0554

Continuare Tabelul 1

Nr.d/o	Denumirea raionului	Denumirea localității	Codul zonei valorice	KTLoc
43	Basarabeasca	Başcalia	BS_Bascaliala_1	0,0530
44	Basarabeasca	Carabetovca	BS_Carabetovca_1	0,0530
45	Basarabeasca	Iordanovca	BS_Iordanovca_1	0,0530
46	Basarabeasca	Iserlia	BS_Iserlia_1	0,0434
47	Basarabeasca	Iserlia	BS_Iserlia_2	0,0157
48	Basarabeasca	Sadaclia	BS_Sadaclia_1	0,0464
49	Briceni	Balasinesti	BR_Balasinesti_1	0,0205
50	Briceni	Bălcăuți	BR_Balcauti_1	0,0253
51	Briceni	Bălcăuți	BR_Balcauti_2	0,0078
52	Briceni	Beleavinti	BR_Beleavinti_1	0,0271
53	Briceni	Berlinți	BR_Berlinti_1	0,0259
54	Briceni	Berlinți	BR_Berlinti_2	0,0199
55	Briceni	Bogdănești	BR_Bogdanesti_1	0,0175
56	Briceni	Bogdănești	BR_Bogdanesti_2	0,0060
57	Briceni	Bulboaca	BR_Bulboaca_1	0,0145
58	Briceni	Caracuseeni Vechi	BR_CaracuseeniV_1	0,0319
59	Briceni	Colicăuți	BR_Colicauti_1	0,0367
60	Briceni	Colicăuți	BR_Colicauti_2	0,0157
61	Briceni	Corjeuți	BR_Corjeuti_1	0,0434
62	Briceni	Coteala	BR_Coteala_1	0,0181
63	Briceni	Cotuijani	BR_Cotuijani_1	0,0271
64	Briceni	Criva	BR_Criva_1	0,0349
65	Briceni	Drepcauți	BR_Drepcauti_1	0,0205
66	Briceni	Grimăncăuți	BR_Grimancauti_1	0,0319
67	Briceni	Halahora de Sus	BR_HalahoraS_1	0,0253
68	Briceni	Halahora de Sus	BR_HalahoraS_2	0,0048
69	Briceni	Hlina	BR_Hlina_1	0,0283
70	Briceni	Larga	BR_Larga_1	0,0361
71	Briceni	Larga	BR_Larga_2	0,0024
72	Briceni	Mărcăuți	BR_Marcauti_1	0,0386
73	Briceni	Mărcăuți	BR_Marcauti_2	0,0018
74	Briceni	Medveja	BR_Medveja_1	0,0283
75	Briceni	Medveja	BR_Medveja_2	0,0054
76	Briceni	Mihăileni	BR_Mihaileni_1	0,0157
77	Briceni	Mihăileni	BR_Mihaileni_2	0,0102
78	Briceni	Pererita	BR_Pererita_1	0,0247
79	Briceni	Slobozia-Șirăuți	BR_SloboziaS_1	0,0277
80	Briceni	Șirăuți	BR_Sirauti_1	0,0205
81	Briceni	Tabani	BR_Tabani_1	0,0229
82	Briceni	Tețcani	BR_Tetcani_1	0,0398
83	Briceni	Trebisăuți	BR_Trebisauti_1	0,0277
84	Cahul	Cahul	CH_Cotihana_1	0,2711
85	Cahul	Alexanderfeld	CH_Alexanderfeld_1	0,0602
86	Cahul	Alexandru Ioan Cuza	CH_AlexandruI_1	0,0783
87	Cahul	Andrușul de Jos	CH_AndrusulJ_1	0,1807

Continuare Tabelul 1

Nr.d/o	Denumirea raionului	Denumirea localității	Codul zonei valorice	KTLoc
88	Cahul	Andrușul de Sus	CH_AndrusulS_1	0,1807
89	Cahul	Badicul Moldovenesc	CH_BadiculM_1	0,0843
90	Cahul	Baurci-Moldoveni	CH_BaurciM_1	0,0693
91	Cahul	Borceag	CH_Borceag_1	0,0843
92	Cahul	Brînza	CH_Brinza_1	0,0663
93	Cahul	Bucuria	CH_Bucuria_1	0,0783
94	Cahul	Burlacu	CH_Burlacu_1	0,0843
95	Cahul	Burlacu	CH_Burlacu_2	0,0241
96	Cahul	Burlăceni	CH_Burlaceni_1	0,0783
97	Cahul	Burlăceni	CH_Burlaceni_2	0,0331
98	Cahul	Chioselia Mare	CH_ChioseliaM_1	0,0753
99	Cahul	Chioselia Mare	CH_ChioseliaM_2	0,0602
100	Cahul	Cișlița-Prut	CH_CislitaP_1	0,0602
101	Cahul	Colibași	CH_Colibasi_1	0,1807
102	Cahul	Crihana Veche	CH_CrihanaV_1	0,1747
103	Cahul	Cucoara	CH_Cucoara_1	0,1024
104	Cahul	Cucoara	CH_Cucoara_2	0,0693
105	Cahul	Doina	CH_Doina_1	0,0602
106	Cahul	Doina	CH_Doina_2	0,0241
107	Cahul	Găvănoasa	CH_Gavanoasa_1	0,0602
108	Cahul	Găvănoasa	CH_Gavanoasa_2	0,0470
109	Cahul	Giurguilești	CH_Giurguilesti_1	0,0663
110	Cahul	Huluboaia	CH_Huluboaia_1	0,0572
111	Cahul	Iujnoe	CH_Iujnoe_1	0,0512
112	Cahul	Larga Nouă	CH_LargaN_1	0,0904
113	Cahul	Larga Nouă	CH_LargaN_2	0,0602
114	Cahul	Lebedenco	CH_Lebedenco_1	0,0633
115	Cahul	Lebedenco	CH_Lebedenco_2	0,0633
116	Cahul	Lopățica	CH_Lopatica_1	0,0512
117	Cahul	Lucești	CH_Lucesti_1	0,0633
118	Cahul	Manta	CH_Manta_1	0,0723
119	Cahul	Manta	CH_Manta_2	0,0663
120	Cahul	Moscovei	CH_Moscovei_1	0,0783
121	Cahul	Moscovei	CH_Moscovei_2	0,0512
122	Cahul	Pelinei	CH_Pelinei_1	0,0753
123	Cahul	Pelinei	CH_Pelinei_2	0,0452
124	Cahul	Roșu	CH_Rosu_1	0,3253
125	Cahul	Slobozia Mare	CH_SloboziaM_1	0,1687
126	Cahul	Taraclia de Salcie	CH_TaracliaS_1	0,0633
127	Cahul	Tartaul de Salcie	CH_TartaulS_1	0,0753
128	Cahul	Tartaul de Salcie	CH_TartaulS_2	0,0355
129	Cahul	Tătărești	CH_Tataresti_1	0,0753
130	Cahul	Vadul lui Isac	CH_VadulI_1	0,0663
131	Cahul	Văleni	CH_Valeni_1	0,1687
132	Cahul	Zîrnești	CH_Zirnesti_1	0,1205

Continuare Tabelul 1

Nr.d/o	Denumirea raionului	Denumirea localității	Codul zonei valorice	KTLoc
133	Cahul	Zîrnești	CH_Zirnesti_2	0,0663
134	Cantemir	Antonești	CN_Antonesti_1	0,0386
135	Cantemir	Antonești	CN_Antonesti_2	0,0295
136	Cantemir	Baimaclia	CN_Baimaclia_1	0,0512
137	Cantemir	Baimaclia	CN_Baimaclia_2	0,0217
138	Cantemir	Cania	CN_Cania_1	0,0843
139	Cantemir	Cania	CN_Cania_2	0,0536
140	Cantemir	Capaclia	CN_Capaclia_1	0,0301
141	Cantemir	Chioselia	CN_Chioselia_1	0,0319
142	Cantemir	Chioselia	CN_Chioselia_2	0,0241
143	Cantemir	Ciobalaccia	CN_Ciobalaccia_1	0,0512
144	Cantemir	Ciobalaccia	CN_Ciobalaccia_2	0,0295
145	Cantemir	Cîietu	CN_Ciietu_1	0,0410
146	Cantemir	Cîietu	CN_Ciietu_2	0,0277
147	Cantemir	Cîrpești	CN_Cirpesti_1	0,0343
148	Cantemir	Cîșla	CN_Cisla_1	0,0295
149	Cantemir	Cîșla	CN_Cisla_2	0,0133
150	Cantemir	Cociulia	CN_Cociulia_1	0,0470
151	Cantemir	Coștangalia	CN_Costangalia_1	0,0241
152	Cantemir	Enichioi	CN_Enichioi_1	0,0404
153	Cantemir	Enichioi	CN_Enichioi_2	0,0157
154	Cantemir	Gotești	CN_Gotesti_1	0,0663
155	Cantemir	Gotești	CN_Gotesti_2	0,0301
156	Cantemir	Haragiș	CN_Haragis_1	0,0277
157	Cantemir	Lărguța	CN_Larguta_1	0,0452
158	Cantemir	Lingura	CN_Lingura_1	0,0446
159	Cantemir	Lingura	CN_Lingura_2	0,0114
160	Cantemir	Pleşeni	CN_Pleseni_1	0,0512
161	Cantemir	Pleşeni	CN_Pleseni_2	0,0446
162	Cantemir	Plopi	CN_Plopi_1	0,0488
163	Cantemir	Plopi	CN_Plopi_2	0,0133
164	Cantemir	Porumbesti	CN_Porumbesti_1	0,0434
165	Cantemir	Sadic	CN_Sadic_1	0,0488
166	Cantemir	Sadic	CN_Sadic_2	0,0241
167	Cantemir	Stoianovca	CN_Stoianovca_1	0,0560
168	Cantemir	Șamalia	CN_Samalia_1	0,0343
169	Cantemir	Tartaul	CN_Tartaul_1	0,0404
170	Cantemir	Toceni	CN_Toceni_1	0,0355
171	Cantemir	Toceni	CN_Toceni_2	0,0259
172	Cantemir	Țiganca	CN_Tiganca_1	0,0663
173	Cantemir	Țiganca	CN_Tiganca_2	0,0241
174	Cantemir	Vișniovca	CN_Visniovca_1	0,0410
175	Călărași	Călărași	CA_Oricova_1	0,0361
176	Călărași	Bahmut	CA_Bahmut_1	0,0313
177	Călărași	Bahmut	CA_Bahmut_2	0,0199

Continuare Tabelul 1

Nr.d/o	Denumirea raionului	Denumirea localității	Codul zonei valorice	KTLoc
178	Călărași	Bravicea	CA_Bravicea_1	0,0319
179	Călărași	Buda	CA_Buda_1	0,0319
180	Călărași	Buda	CA_Buda_2	0,0133
181	Călărași	Căbăiești	CA_Cabaiesti_1	0,0259
182	Călărași	Dereneu	CA_Dereneu_1	0,0283
183	Călărași	Dereneu	CA_Dereneu_2	0,0090
184	Călărași	Frumoasa	CA_Frumoasa_1	0,0229
185	Călărași	Hîrjauca	CA_Hirjauca_1	0,0367
186	Călărași	Hîrjauca	CA_Hirjauca_2	0,0175
187	Călărași	Hirova	CA_Hirova_1	0,0398
188	Călărași	Hoginești	CA_Hoginesti_1	0,0331
189	Călărași	Horodiște	CA_Horodiste_1	0,0319
190	Călărași	Meleşeni	CA_Meleseni_1	0,0313
191	Călărași	Nișcani	CA_Niscani_1	0,0373
192	Călărași	Onișcani	CA_Oniscani_1	0,0355
193	Călărași	Onișcani	CA_Oniscani_2	0,0259
194	Călărași	Păulești	CA_Paulesti_1	0,0283
195	Călărași	Peticeni	CA_Peticeni_1	0,0331
196	Călărași	Pîrjolteni	CA_Pirjolteni_1	0,0355
197	Călărași	Pitușca	CA_Pitusca_1	0,0416
198	Călărași	Răciula	CA_Raciula_1	0,0301
199	Călărași	Răciula	CA_Raciula_2	0,0151
200	Călărași	Rădeni	CA_Radeni_1	0,0283
201	Călărași	Sadova	CA_Sadova_1	0,0355
202	Călărași	Săseni	CA_Saseni_1	0,0319
203	Călărași	Săseni	CA_Saseni_2	0,0157
204	Călărași	Sipoteni	CA_Sipoteni_1	0,0476
205	Călărași	Sipoteni	CA_Sipoteni_2	0,0205
206	Călărași	Temeleuți	CA_Temeleuti_1	0,0373
207	Călărași	Tuzara	CA_Tuzara_1	0,1084
208	Călărași	Tuzara	CA_Tuzara_2	0,0512
209	Călărași	Țibirica	CA_Tibirica_1	0,0331
210	Călărași	Țibirica	CA_Tibirica_2	0,0175
211	Călărași	Vălcineț	CA_Valcinet_1	0,0398
212	Călărași	Vărzăreștii Noi	CA_VarzarestiiN_1	0,0271
213	Căușeni	Baccealia	CS_Baccealia_1	0,0392
214	Căușeni	Baccealia	CS_Baccealia_2	0,0127
215	Căușeni	Baimaclia	CS_Baimaclia_1	0,0380
216	Căușeni	Baimaclia	CS_Baimaclia_2	0,0265
217	Căușeni	Chircăiești	CS_Chircaiesti_1	0,0392
218	Căușeni	Chircăieștii Noi	CS_ChircaiestiiN_1	0,0410
219	Căușeni	Chircăieștii Noi	CS_ChircaiestiiN_2	0,0241
220	Căușeni	Ciuflești	CS_Ciuflesti_1	0,0343
221	Căușeni	Cîrnățeni	CS_Cirnateni_1	0,0380
222	Căușeni	Cîrnățenii Noi	CS_CirnateniN_1	0,0434

Continuare Tabelul 1

Nr.d/o	Denumirea raionului	Denumirea localității	Codul zonei valorice	KTLoc
223	Căușeni	Cîrnățenii Noi	CS_CirnateniN_2	0,0325
224	Căușeni	Copanca	CS_Copanca_1	0,0410
225	Căușeni	Coșcalia	CS_Coscalia_1	0,0361
226	Căușeni	Cremenciug	CS_Cremenciug_1	0,0361
227	Căușeni	Fîrlădeni	CS_Firladeni_1	0,0434
228	Căușeni	Fîrlădeni	CS_Firladeni_2	0,0169
229	Căușeni	Gîsca	CS_Gisca_1	0,0386
230	Căușeni	Grădinița	CS_Gradinita_1	0,0361
231	Căușeni	Grădinița	CS_Gradinita_2	0,0217
232	Căușeni	Grigorievca	CS_Grigorievca_1	0,0416
233	Căușeni	Hagimus	CS_Hagimus_1	0,0434
234	Căușeni	Opaci	CS_Opaci_1	0,0325
235	Căușeni	Pervomaisc	CS_Pervomaisc_1	0,0392
236	Căușeni	Pervomaisc	CS_Pervomaisc_2	0,0355
237	Căușeni	Plop-știubei	CS_PlopS_1	0,0361
238	Căușeni	Săiți	CS_Saiti_1	0,0343
239	Căușeni	Sălcuța	CS_Salcuta_1	0,0434
240	Căușeni	Taraclia	CS_Taraclia_1	0,0452
241	Căușeni	Tănătari	CS_Tanatari_1	0,0392
242	Căușeni	Tănătarii Noi	CS_TanatariiN_1	0,0235
243	Căușeni	Tănătarii Noi	CS_TanatariiN_2	0,0133
244	Căușeni	Tocuz	CS_Tocuz_1	0,0410
245	Căușeni	Ucrainca	CS_Ucrainca_1	0,0361
246	Căușeni	Ucrainca	CS_Ucrainca_2	0,0084
247	Căușeni	Ursoaia	CS_Ursoaia_1	0,0392
248	Căușeni	Zaim	CS_Zaim_1	0,0470
249	Căușeni	Zaim	CS_Zaim_2	0,0169
250	Ceadîr-Lunga	Baurci	CL_Baurci_1	0,0289
251	Ceadîr-Lunga	Beșghioz	CL_Besghioz_1	0,0271
252	Ceadîr-Lunga	Cazaclia	CL_Cazaclia_1	0,0283
253	Ceadîr-Lunga	Chiriet-Lunga	CL_ChirietL_1	0,0271
254	Ceadîr-Lunga	Copceac	CL_Copceac_1	0,0277
255	Ceadîr-Lunga	Gaidar	CL_Gaidar_1	0,0277
256	Ceadîr-Lunga	Joltai	CL_Joltai_1	0,0271
257	Ceadîr-Lunga	Tomai	CL_Tomai_1	0,0277
258	Cimișlia	Cimișlia	CM_BogdanovcaN_1	0,0367
259	Cimișlia	Cimișlia	CM_BogdanovcaV_1	0,0367
260	Cimișlia	Cimișlia	CM_Dimitrovca_1	0,0367
261	Cimișlia	Albina	CM_Albina_1	0,0572
262	Cimișlia	Albina	CM_Albina_2	0,0482
263	Cimișlia	Batîr	CM_Batir_1	0,0572
264	Cimișlia	Cenac	CM_Cenac_1	0,0500
265	Cimișlia	Ciucur-Mingir	CM_CiucurM_1	0,0518
266	Cimișlia	Codreni	CM_Codreni_1	0,0500
267	Cimișlia	Codreni	CM_Codreni_2	0,0367

Continuare Tabelul 1

Nr.d/o	Denumirea raionului	Denumirea localității	Codul zonei valorice	KTLoc
268	Cimișlia	Ecaterinovca	CM_Ecaterinovca_1	0,0639
269	Cimișlia	Ecaterinovca	CM_Ecaterinovca_2	0,0518
270	Cimișlia	Gradiște	CM_Gradiste_1	0,0602
271	Cimișlia	Gradiște	CM_Gradiste_2	0,0518
272	Cimișlia	Gura Galbenei	CM_GuraG_1	0,0602
273	Cimișlia	Hîrtop	CM_Hirtop_1	0,0620
274	Cimișlia	Hîrtop	CM_Hirtop_2	0,0229
275	Cimișlia	Ialpujeni	CM_Ialpujeni_1	0,0584
276	Cimișlia	Ialpujeni	CM_Ialpujeni_2	0,0494
277	Cimișlia	Ivanovca Nouă	CM_IvanovcaN_1	0,0602
278	Cimișlia	Javgur	CM_Javgur_1	0,0518
279	Cimișlia	Javgur	CM_Javgur_2	0,0235
280	Cimișlia	Lipoveni	CM_Lipoveni_1	0,0657
281	Cimișlia	Lipoveni	CM_Lipoveni_2	0,0349
282	Cimișlia	Mihailovca	CM_Mihailovca_1	0,0602
283	Cimișlia	Porumbrei	CM_Porumbrei_1	0,0572
284	Cimișlia	Porumbrei	CM_Porumbrei_2	0,0355
285	Cimișlia	Sagaidac	CM_Sagaidac_1	0,0572
286	Cimișlia	Satul Nou	CM_SatulN_1	0,0602
287	Cimișlia	Selemet	CM_Selemet_1	0,0602
288	Cimișlia	Suric	CM_Suric_1	0,0349
289	Cimișlia	Topala	CM_Topala_1	0,0500
290	Cimișlia	Troițcoe	CM_Troitcoe_1	0,0440
291	Cimișlia	Valea Perjei	CM_ValeaP_1	0,0693
292	Comrat	Avdarma	CO_Avdarma_1	0,0271
293	Comrat	Beșalma	CO_Besalma_1	0,0265
294	Comrat	Bugeac	CO_Bugeac_1	0,0259
295	Comrat	Chioselia Rusă	CO_ChioseliaR_1	0,0199
296	Comrat	Chirsova	CO_Chirsova_1	0,0271
297	Comrat	Cioc-Maidan	CO_CiocM_1	0,0235
298	Comrat	Congaz	CO_Congaz_1	0,0753
299	Comrat	Congazcicul de Sus	CO_CongazciculS_1	0,0235
300	Comrat	Congazcicul de Sus	CO_CongazciculS_2	0,0096
301	Comrat	Cotovscoe	CO_Cotovscoe_1	0,0205
302	Comrat	Dezghingea	CO_Dezghingea_1	0,0253
303	Comrat	Ferapontievca	CO_Ferapontievca_1	0,0223
304	Comrat	Svetlîi	CO_Svetlîi_1	0,0259
305	Comrat	Svetlîi	CO_Svetlîi_2	0,0169
306	Criuleni	Criuleni	CR_Ohrincea_1	0,1211
307	Criuleni	Criuleni	CR_Zolonceni_1	0,1211
308	Criuleni	Bălăbănești	CR_Balabanesti_1	0,0886
309	Criuleni	Bălăbănești	CR_Balabanesti_2	0,0693
310	Criuleni	Bălțata	CR_Baltata_1	0,2952
311	Criuleni	Bălțata	CR_Baltata_2	0,1584
312	Criuleni	Boșcana	CR_Boscana_1	0,2000

Continuare Tabelul 1

Nr.d/o	Denumirea raionului	Denumirea localității	Codul zonei valorice	KTLoc
313	Criuleni	Boșcana	CR_Boscana_2	0,1355
314	Criuleni	Cimișeni	CR_Cimiseni_1	0,1904
315	Criuleni	Corjova	CR_Corjova_1	0,0898
316	Criuleni	Coșernița	CR_Cosernita_1	0,1783
317	Criuleni	Cruglic	CR_Cruglic_1	0,1952
318	Criuleni	Dolinnoe	CR_Dolinnoe_1	0,2880
319	Criuleni	Dolinnoe	CR_Dolinnoe_2	0,1367
320	Criuleni	Drășliceni	CR_Drasliceni_1	0,3072
321	Criuleni	Drășliceni	CR_Drasliceni_2	0,2343
322	Criuleni	Dubăsarii Vechi	CR_DubasariiV_1	0,0813
323	Criuleni	Hîrtopul Mare	CR_HirtopulM_1	0,2000
324	Criuleni	Hîrtopul Mare	CR_HirtopulM_2	0,1500
325	Criuleni	Hrușova	CR_Hrusova_1	0,1928
326	Criuleni	Hrușova	CR_Hrusova_2	0,1500
327	Criuleni	Ișnovăț	CR_Isnovat_1	0,1711
328	Criuleni	Izbiște	CR_Izbiste_1	0,1620
329	Criuleni	Jevreni	CR_Jevreni_1	0,1669
330	Criuleni	Măgdăcești	CR_Magdacesti_1	0,3343
331	Criuleni	Mășcăuți	CR_Mascauti_1	0,1620
332	Criuleni	Miclești	CR_Miclesti_1	0,1807
333	Criuleni	Miclești	CR_Miclesti_2	0,1380
334	Criuleni	Onițcani	CR_Onitcani_1	0,1928
335	Criuleni	Pașcani	CR_Pascani_1	0,3229
336	Criuleni	Pașcani	CR_Pascani_2	0,2994
337	Criuleni	Răculești	CR_Raculesti_1	0,1735
338	Criuleni	Răculești	CR_Raculesti_2	0,1476
339	Criuleni	Rișcova	CR_Riscova_1	0,1807
340	Criuleni	Slobozia-Dușca	CR_SloboziaD_1	0,1759
341	Criuleni	Zăicana	CR_Zaicana_1	0,1855
342	Dondușeni	Arionești	DN_Arionesti_1	0,0295
343	Dondușeni	Baraboi	DN_Baraboi_1	0,0512
344	Dondușeni	Briceni	DN_Briceni_1	0,0211
345	Dondușeni	Cernoleuca	DN_Cernoleuca_1	0,0289
346	Dondușeni	Climăuți	DN_Climauti_1	0,0349
347	Dondușeni	Corbu	DN_Corbu_1	0,0367
348	Dondușeni	Crișcăuți	DN_Criscauti_1	0,0295
349	Dondușeni	Dondușeni	DN_Donduseni_1	0,0337
350	Dondușeni	Elizavetovca	DN_Elizavetovca_1	0,0295
351	Dondușeni	Elizavetovca	DN_Elizavetovca_2	0,0096
352	Dondușeni	Frasin	DN_Frasin_1	0,0380
353	Dondușeni	Frasin	DN_Frasin_2	0,0042
354	Dondușeni	Horodiște	DN_Horodiste_1	0,0331
355	Dondușeni	Moșana	DN_Mosana_1	0,0392
356	Dondușeni	Moșana	DN_Mosana_2	0,0042
357	Dondușeni	Pivniceni	DN_Pivniceni_1	0,0247

Continuare Tabelul 1

Nr.d/o	Denumirea raionului	Denumirea localității	Codul zonei valorice	KTLoc
358	Dondușeni	Plop	DN_Plop_1	0,0458
359	Dondușeni	Pocrovca	DN_Pocrovca_1	0,0373
360	Dondușeni	Rediul Mare	DN_RediulM_1	0,0392
361	Dondușeni	Scăieni	DN_Scaiieni_1	0,0325
362	Dondușeni	Sudarca	DN_Sudarca_1	0,0313
363	Dondușeni	Sudarca	DN_Sudarca_2	0,0253
364	Dondușeni	Teleșeuca	DN_Teleseuca_1	0,0295
365	Dondușeni	Teleșeuca	DN_Teleseuca_2	0,0060
366	Dondușeni	Tîrnova	DN_Tirnova_1	0,0440
367	Dondușeni	Tîrnova	DN_Tirnova_2	0,0036
368	Dondușeni	Țaul	DN_Taul_1	0,0452
369	Drochia	Antoneuca	DR_Antoneuca_1	0,0392
370	Drochia	Baroncea	DR_Baroncea_1	0,0313
371	Drochia	Baroncea	DR_Baroncea_2	0,0163
372	Drochia	Chetrosu	DR_Chetrosu_1	0,0476
373	Drochia	Cotova	DR_Cotova_1	0,0373
374	Drochia	Cotova	DR_Cotova_2	0,0205
375	Drochia	Dominteni	DR_Dominteni_1	0,0440
376	Drochia	Drochia	DR_Drochia_1	0,0380
377	Drochia	Fîntînița	DR_Fintinita_1	0,0380
378	Drochia	Fîntînița	DR_Fintinita_2	0,0120
379	Drochia	Gribova	DR_Gribova_1	0,0434
380	Drochia	Hăsnășenii Mari	DR_HasnaseniiM_1	0,0349
381	Drochia	Hăsnășenii Noi	DR_HasnaseniiN_1	0,0373
382	Drochia	Hăsnășenii Noi	DR_HasnaseniiN_2	0,0265
383	Drochia	Maramonovca	DR_Maramonovca_1	0,0337
384	Drochia	Miciurin	DR_Miciurin_1	0,0392
385	Drochia	Mîndic	DR_Mindic_1	0,0380
386	Drochia	Moara de Piatră	DR_Moarad_1	0,0325
387	Drochia	Nicoreni	DR_Nicoreni_1	0,0416
388	Drochia	Ochiul Alb	DR_OchiulA_1	0,0452
389	Drochia	Palanca	DR_Palanca_1	0,0223
390	Drochia	Palanca	DR_Palanca_2	0,0181
391	Drochia	Pelinia	DR_Pelinia_1	0,0645
392	Drochia	Pelinia	DR_Pelinia_2	0,0307
393	Drochia	Pervomaiscoe	DR_Pervomaiscoe_1	0,0422
394	Drochia	Pervomaiscoe	DR_Pervomaiscoe_2	0,0307
395	Drochia	Petreni	DR_Petreni_1	0,0470
396	Drochia	Petreni	DR_Petreni_2	0,0265
397	Drochia	Popeștii de Jos	DR_PopestiiJ_1	0,0325
398	Drochia	Popeștii de Sus	DR_PopestiiS_1	0,0331
399	Drochia	Sofia	DR_Sofia_1	0,0524
400	Drochia	Șalvirii Vechi	DR_SalviriiV_1	0,0247
401	Drochia	Șalvirii Vechi	DR_SalviriiV_2	0,0120
402	Drochia	Șuri	DR_Suri_1	0,0398

Continuare Tabelul 1

Nr.d/o	Denumirea raionului	Denumirea localității	Codul zonei valorice	KTLoc
403	Drochia	Șuri	DR_Suri_2	0,0283
404	Drochia	Țarigrad	DR_Tarigrad_1	0,0608
405	Drochia	Zgurița	DR_Zgurita_1	0,0349
406	Dubăsari	Cocieri	DB_Cocieri_1	0,0663
407	Dubăsari	Cocieri	DB_Cocieri_2	0,0494
408	Dubăsari	Corjova	DB_Corjova_1	0,0590
409	Dubăsari	Corjova	DB_Corjova_2	0,0488
410	Dubăsari	Coșnița	DB_Cosnita_1	0,2169
411	Dubăsari	Coșnița	DB_Cosnita_2	0,0608
412	Dubăsari	Doroțcaia	DB_Dorotcaia_1	0,0663
413	Dubăsari	Holercani	DB_Holercani_1	0,0705
414	Dubăsari	Marcăuți	DB_Marcauti_1	0,0488
415	Dubăsari	Molovata	DB_Molovata_1	0,0542
416	Dubăsari	Molovata Nouă	DB_MolovataN_1	0,0578
417	Dubăsari	Molovata Nouă	DB_MolovataN_2	0,0506
418	Dubăsari	Oxentea	DB_Oxentea_1	0,0639
419	Dubăsari	Pîrîta	DB_Pirita_1	0,1807
420	Dubăsari	Ustia	DB_Ustia_1	0,0663
421	Edineț	Edineț	ED_Alexandreni_1	0,0211
422	Edineț	Edineț	ED_GordinestiiN_1	0,0211
423	Edineț	Cupcini	ED_ChetrosicaV_1	0,0313
424	Edineț	Cupcini	ED_Chiurt_1	0,0313
425	Edineț	Alexeevca	ED_Alexeevca_1	0,0313
426	Edineț	Bădragii Noi	ED_BadragiiN_1	0,0307
427	Edineț	Bădragii Vechi	ED_BadragiiV_1	0,0295
428	Edineț	Bleșteni	ED_Blesteni_1	0,0392
429	Edineț	Bleșteni	ED_Blesteni_2	0,0289
430	Edineț	Brătușeni	ED_Bratuseeni_1	0,0542
431	Edineț	Brătușeni	ED_Bratuseeni_2	0,0277
432	Edineț	Brînzani	ED_Brinzeni_1	0,0337
433	Edineț	Burlănești	ED_Burlanesti_1	0,0398
434	Edineț	Burlănești	ED_Burlanesti_2	0,0181
435	Edineț	Cepeleuți	ED_Cepeleuti_1	0,0337
436	Edineț	Cepeleuți	ED_Cepeleuti_2	0,0235
437	Edineț	Chetrosica Nouă	ED_ChetrosicaN_1	0,0349
438	Edineț	Constantinovca	ED_Constantinovca_1	0,0367
439	Edineț	Constantinovca	ED_Constantinovca_2	0,0042
440	Edineț	Corpaci	ED_Corpaci_1	0,0313
441	Edineț	Cuconești Noi	ED_CuconestiiN_1	0,0398
442	Edineț	Cuconești Noi	ED_CuconestiiN_2	0,0024
443	Edineț	Fetești	ED_Fetesti_1	0,0386
444	Edineț	Gășpar	ED_Gaspar_1	0,0355
445	Edineț	Goleni	ED_Goleni_1	0,0331
446	Edineț	Gordinești	ED_Gordinesti_1	0,0355
447	Edineț	Hancăuți	ED_Hancauti_1	0,0295

Continuare Tabelul 1

Nr.d/o	Denumirea raionului	Denumirea localității	Codul zonei valorice	KTLoc
448	Edineț	Hincăuți	ED_Hincauti_1	0,0367
449	Edineț	Hincăuți	ED_Hincauti_2	0,0175
450	Edineț	Hlinaia	ED_Hlinaia_1	0,0398
451	Edineț	Lopatnic	ED_Lopatnic_1	0,0331
452	Edineț	Parcova	ED_Parcova_1	0,0373
453	Edineț	Parcova	ED_Parcova_2	0,0295
454	Edineț	Rotunda	ED_Rotunda_1	0,0367
455	Edineț	Rotunda	ED_Rotunda_2	0,0120
456	Edineț	Ruseni	ED_Ruseni_1	0,0464
457	Edineț	Ruseni	ED_Ruseni_2	0,0096
458	Edineț	Stolniceni	ED_Stolniceni_1	0,0398
459	Edineț	Șofrîncani	ED_Sofrincani_1	0,0398
460	Edineț	Terebna	ED_Terebna_1	0,0319
461	Edineț	Tîrnova	ED_Tirnova_1	0,0367
462	Edineț	Trinca	ED_Trinca_1	0,0386
463	Edineț	Viișoara	ED_Viisoara_1	0,0373
464	Edineț	Zăbriceni	ED_Zabriceni_1	0,0434
465	Edineț	Zăbriceni	ED_Zabriceni_2	0,0319
466	Fălești	Albinețul Vechi	FA_AlbinetulV_1	0,0452
467	Fălești	Albinețul Vechi	FA_AlbinetulV_2	0,0169
468	Fălești	Bocani	FA_Bocani_1	0,0488
469	Fălești	Catranic	FA_Catranic_1	0,0410
470	Fălești	Călinești	FA_Calimesti_1	0,0602
471	Fălești	Călugăr	FA_Calugar_1	0,0446
472	Fălești	Călugăr	FA_Calugar_2	0,0151
473	Fălești	Chetriș	FA_Chetris_1	0,0536
474	Fălești	Chetriș	FA_Chetris_2	0,0139
475	Fălești	Ciolacu Nou	FA_CiolacuN_1	0,0452
476	Fălești	Ciolacu Nou	FA_CiolacuN_2	0,0145
477	Fălești	Egorovca	FA_Egorovca_1	0,0476
478	Fălești	Egorovca	FA_Egorovca_2	0,0169
479	Fălești	Făleștii Noi	FA_FalestiiN_1	0,0434
480	Fălești	Făleștii Noi	FA_FalestiiN_2	0,0271
481	Fălești	Glinjeni	FA_Glinjeni_1	0,0422
482	Fălești	Hiliuți	FA_Hiliuti_1	0,0434
483	Fălești	Hiliuți	FA_Hiliuti_2	0,0205
484	Fălești	Hîncești	FA_Hincesti_1	0,0343
485	Fălești	Horești	FA_Horesti_1	0,0488
486	Fălești	Horești	FA_Horesti_2	0,0145
487	Fălești	Ilenuța	FA_Ilenuta_1	0,0536
488	Fălești	Ișcălău	FA_Iscalau_1	0,0452
489	Fălești	Ișcălău	FA_Iscalau_2	0,0295
490	Fălești	Izvoare	FA_Izvoare_1	0,0464

Continuare Tabelul 1

Nr.d/o	Denumirea raionului	Denumirea localității	Codul zonei valorice	KTLoc
491	Fălești	Logofteni	FA_Logofteni_1	0,0398
492	Fălești	Logofteni	FA_Logofteni_2	0,0307
493	Fălești	Mărăndeni	FA_Marandeni_1	0,0536
494	Fălești	Musteața	FA_Musteata_1	0,0464
495	Fălești	Natalievca	FA_Natalievca_1	0,0566
496	Fălești	Natalievca	FA_Natalievca_2	0,0114
497	Fălești	Năvîrneț	FA_Navirnet_1	0,0512
498	Fălești	Obreja Veche	FA_ObrejaV_1	0,0536
499	Fălești	Obreja Veche	FA_ObrejaV_2	0,0355
500	Fălești	Pietrosu	FA_Pietrosu_1	0,0386
501	Fălești	Pietrosu	FA_Pietrosu_2	0,0127
502	Fălești	Pînzăreni	FA_Pinzareni_1	0,0452
503	Fălești	Pînzăreni	FA_Pinzareni_2	0,0157
504	Fălești	Pîrlîța	FA_Pirlita_1	0,0476
505	Fălești	Pompa	FA_Pompa_1	0,0554
506	Fălești	Pompa	FA_Pompa_2	0,0127
507	Fălești	Pruteni	FA_Pruteni_1	0,0434
508	Fălești	Pruteni	FA_Pruteni_2	0,0229
509	Fălești	Răuțel	FA_Rautel_1	0,1024
510	Fălești	Risipeni	FA_Risipeni_1	0,0464
511	Fălești	Risipeni	FA_Risipeni_2	0,0325
512	Fălești	Sărata Veche	FA_SarataV_1	0,0639
513	Fălești	Sărata Veche	FA_SarataV_2	0,0283
514	Fălești	Scumpia	FA_Scumpia_1	0,0512
515	Fălești	Scumpia	FA_Scumpia_2	0,0151
516	Fălești	Taxobeni	FA_Taxobeni_1	0,0446
517	Fălești	Taxobeni	FA_Taxobeni_2	0,0157
518	Florești	Alexeevca	FL_Alexeevca_1	0,0488
519	Florești	Alexeevca	FL_Alexeevca_2	0,0114
520	Florești	Băhrinești	FL_Bahrinesti_1	0,0416
521	Florești	Cașunca	FL_Casunca_1	0,0380
522	Florești	Cernița	FL_Cernita_1	0,0289
523	Florești	Ciripcău	FL_Ciripcau_1	0,0313
524	Florești	Ciutulești	FL_Ciutulesti_1	0,0416
525	Florești	Ciutulești	FL_Ciutulesti_2	0,0090
526	Florești	Coșernița	FL_Cosernita_1	0,0313
527	Florești	Cuhureștii de Jos	FL_CuhurestiiJ_1	0,0361
528	Florești	Cuhureștii de Jos	FL_CuhurestiiJ_2	0,0241
529	Florești	Cuhureștii de Sus	FL_CuhurestiiS_1	0,0428
530	Florești	Cuhureștii de Sus	FL_CuhurestiiS_2	0,0169
531	Florești	Cunicea	FL_Cunicea_1	0,0361
532	Florești	Domulgeni	FL_Domulgeni_1	0,0428
533	Florești	Frumușica	FL_Frumusica_1	0,0392

Continuare Tabelul 1

Nr.d/o	Denumirea raionului	Denumirea localității	Codul zonei valorice	KTLoc
534	Florești	Frumușica	FL_Frumusica_2	0,0096
535	Florești	Ghindești	FL_Ghindesti_1	0,0584
536	Florești	Ghindești	FL_Ghindesti_2	0,0211
537	Florești	Gura Camencii	FL_GuraCm_1	0,0476
538	Florești	Gura Camencii	FL_GuraCm_2	0,0380
539	Florești	Gura Căinarului	FL_GuraCi_1	0,0416
540	Florești	Gura Căinarului	FL_GuraCi_2	0,0235
541	Florești	Iliciovca	FL_Iliciovca_1	0,0367
542	Florești	Iliciovca	FL_Iliciovca_2	0,0163
543	Florești	Izvoare	FL_Izvoare_1	0,0434
544	Florești	Izvoare	FL_Izvoare_2	0,0283
545	Florești	Japca	FL_Japca_1	0,0452
546	Florești	Japca	FL_Japca_2	0,0151
547	Florești	Lunga	FL_Lunga_1	0,0476
548	Florești	Mărculești	FL_Marculesti_1	0,0602
549	Florești	Năpadova	FL_Napadova_1	0,0380
550	Florești	Nicolaevca	FL_Nicoaevca_1	0,0193
551	Florești	Nicolaevca	FL_Nicolaevca_1	0,0361
552	Florești	Prajila	FL_Prajila_1	0,0380
553	Florești	Prajila	FL_Prajila_2	0,0114
554	Florești	Prodănești	FL_Prodanesti_1	0,0500
555	Florești	Prodănești	FL_Prodanesti_2	0,0187
556	Florești	Putinești	FL_Putinesi_1	0,0337
557	Florești	Răduleni Vechi	FL_RaduleniV_1	0,0355
558	Florești	Roșietici	FL_Rosietici_1	0,0361
559	Florești	Roșietici	FL_Rosietici_2	0,0331
560	Florești	Sănătăuca	FL_Sanatauca_1	0,0386
561	Florești	Sevirova	FL_Sevirova_1	0,0367
562	Florești	Sevirova	FL_Sevirova_2	0,0211
563	Florești	Ștefănești	FL_Stefanesti_1	0,0464
564	Florești	Ștefănești	FL_Stefanesti_2	0,0127
565	Florești	Temeleuți	FL_Temeleuti_1	0,0271
566	Florești	Tîrgul-Vertiujeni	FL_TirgulV_1	0,0410
567	Florești	Trifănești	FL_Trifanesti_1	0,0331
568	Florești	Trifănești	FL_Trifanesti_2	0,0175
569	Florești	Vărvăreuca	FL_Varvareuca_1	0,0440
570	Florești	Vărvăreuca	FL_Varvareuca_2	0,0120
571	Florești	Văscăuți	FL_Vascauti_1	0,0313
572	Florești	Văscăuți	FL_Vascauti_2	0,0096
573	Florești	Vertiujeni	FL_Vertiujeni_1	0,0355
574	Florești	Zăluceni	FL_Zaluceni_1	0,0380
575	Glodeni	Glodeni	GL_Stircea_1	0,0602
576	Glodeni	Balatina	GL_Balatina_1	0,0446

Continuare Tabelul 1

Nr.d/o	Denumirea raionului	Denumirea localității	Codul zonei valorice	KTLoc
577	Glodeni	Balatina	GL_Balatina_2	0,0157
578	Glodeni	Cajba	GL_Cajba_1	0,0422
579	Glodeni	Camenca	GL_Camenca_1	0,0434
580	Glodeni	Camenca	GL_Camenca_2	0,0157
581	Glodeni	Ciuciulea	GL_Ciuciulea_1	0,0482
582	Glodeni	Cobani	GL_Cobani_1	0,0380
583	Glodeni	Cuhnești	GL_Cuhnesti_1	0,0367
584	Glodeni	Cuhnești	GL_Cuhnesti_2	0,0114
585	Glodeni	Danu	GL_Danu_1	0,0524
586	Glodeni	Danu	GL_Danu_2	0,0114
587	Glodeni	Dușmani	GL_Dusmani_1	0,0566
588	Glodeni	Fundurii Noi	GL_FunduriiN_1	0,0289
589	Glodeni	Fundurii Vechi	GL_FunduriiV_1	0,0488
590	Glodeni	Hîjdieni	GL_Hijdieni_1	0,0488
591	Glodeni	Iabloana	GL_Iabloana_1	0,0482
592	Glodeni	Iabloana	GL_Iabloana_2	0,0114
593	Glodeni	Limbenii Noi	GL_LimbeniiN_1	0,0500
594	Glodeni	Limbenii Vechi	GL_LimbeniiV_1	0,0512
595	Glodeni	Petrunea	GL_Petrunea_1	0,0482
596	Glodeni	Sturzovca	GL_Sturzovca_1	0,0602
597	Glodeni	Ustia	GL_Ustia_1	0,0446
598	Glodeni	Vișoara	GL_Viisoara_1	0,0512
599	Glodeni	Vișoara	GL_Viisoara_2	0,0380
600	Hîncești	Bălceana	HN_Balceana_1	0,0301
601	Hîncești	Bobeica	HN_Bobeica_1	0,0446
602	Hîncești	Bobeica	HN_Bobeica_2	0,0349
603	Hîncești	Boghiceni	HN_Boghiceni_1	0,0410
604	Hîncești	Bozieni	HN_Bozieni_1	0,0602
605	Hîncești	Bozieni	HN_Bozieni_2	0,0271
606	Hîncești	Bujor	HN_Bujor_1	0,0331
607	Hîncești	Buțeni	HN_Buteni_1	0,0843
608	Hîncești	Caracui	HN_Caracui_1	0,0392
609	Hîncești	Călmățui	HN_Calmatui_1	0,0301
610	Hîncești	Cărpineni	HN_Carpineni_1	0,0452
611	Hîncești	Cărpineni	HN_Carpineni_2	0,0253
612	Hîncești	Cățeleni	HN_Cateleni_1	0,0343
613	Hîncești	Cioara	HN_Cioara_1	0,0301
614	Hîncești	Ciuciuleni	HN_Ciuciuleni_1	0,0422
615	Hîncești	Cotul Morii	HN_CotulM_1	0,0416
616	Hîncești	Cotul Morii	HN_CotulM_2	0,0319
617	Hîncești	Crasnoarmeiscoe	HN_Crasnoarmeiscoe_1	0,0464
618	Hîncești	Crasnoarmeiscoe	HN_Crasnoarmeiscoe_2	0,0380
619	Hîncești	Dancu	HN_Dancu_1	0,0283

Continuare Tabelul 1

Nr.d/o	Denumirea raionului	Denumirea localității	Codul zonei valorice	KTLoc
620	Hîncești	Drăgușenii Noi	HN_DraguseniiN_1	0,0482
621	Hîncești	Drăgușenii Noi	HN_DraguseniiN_2	0,0331
622	Hîncești	Fîrlădeni	HN_Firladeni_1	0,0446
623	Hîncești	Fundul Galbenei	HN_FundulG_1	0,0904
624	Hîncești	Ivanovca	HN_Ivanovca_1	0,0422
625	Hîncești	Ivanovca	HN_Ivanovca_2	0,0283
626	Hîncești	Lăpușna	HN_Lapusna_1	0,0723
627	Hîncești	Lăpușna	HN_Lapusna_2	0,0307
628	Hîncești	Leușeni	HN_Leuseni_1	0,0464
629	Hîncești	Leușeni	HN_Leuseni_2	0,0464
630	Hîncești	Logănești	HN_Loganesti_1	0,0452
631	Hîncești	Mereșeni	HN_Mereseni_1	0,0392
632	Hîncești	Mereșeni	HN_Mereseni_2	0,0301
633	Hîncești	Mingir	HN_Mingir_1	0,0380
634	Hîncești	Mingir	HN_Mingir_2	0,0145
635	Hîncești	Mirești	HN_Miresti_1	0,0361
636	Hîncești	Mirești	HN_Miresti_2	0,0175
637	Hîncești	Negrea	HN_Negrea_1	0,0440
638	Hîncești	Nemțeni	HN_Nemteni_1	0,0331
639	Hîncești	Obileni	HN_Obileni_1	0,0331
640	Hîncești	Onești	HN_Onesti_1	0,0470
641	Hîncești	Onești	HN_Onesti_2	0,0301
642	Hîncești	Pașcani	HN_Pascani_1	0,0482
643	Hîncești	Pașcani	HN_Pascani_2	0,0380
644	Hîncești	Pervomaiscoe	HN_Pervomaiscoe_1	0,0392
645	Hîncești	Pogănești	HN_Poganesti_1	0,0319
646	Hîncești	Pogănești	HN_Poganesti_2	0,0133
647	Hîncești	Sărata-Galbenă	HN_SarataG_1	0,0723
648	Hîncești	Sărata-Galbenă	HN_SarataG_2	0,0193
649	Hîncești	Secăreni	HN_Secareni_1	0,0223
650	Hîncești	Secăreni	HN_Secareni_2	0,0223
651	Hîncești	Sofia	HN_Sofia_1	0,0380
652	Hîncești	Stolniceni	HN_Stolniceni_1	0,0392
653	Hîncești	Șipoteni	HN_Sipoteni_1	0,0392
654	Hîncești	Voinescu	HN_Voinescu_1	0,0277
655	Ialoveni	Bardar	IL_Bardar_1	0,3193
656	Ialoveni	Cărbuna	IL_Carbuna_1	0,1325
657	Ialoveni	Cigîrleni	IL_Cigirleni_1	0,1506
658	Ialoveni	Costești	IL_Costesti_1	0,3554
659	Ialoveni	Dănceni	IL_Danceni_1	0,6928
660	Ialoveni	Gangura	IL_Gangura_1	0,1506
661	Ialoveni	Gangura	IL_Gangura_2	0,1265
662	Ialoveni	Hansca	IL_Hansca_1	0,1265

Continuare Tabelul 1

Nr.d/o	Denumirea raionului	Denumirea localității	Codul zonei valorice	KTLoc
663	Ialoveni	Horești	IL_Horesti_1	0,1807
664	Ialoveni	Horodca	IL_Horodca_1	0,1265
665	Ialoveni	Malcoci	IL_Malcoci_1	0,4639
666	Ialoveni	Mileștii Mici	IL_MilestiiM_1	0,6024
667	Ialoveni	Mileștii Mici	IL_MilestiiM_2	0,4458
668	Ialoveni	Molești	IL_Molesti_1	0,1717
669	Ialoveni	Nimoreni	IL_Nimoreni_1	0,4639
670	Ialoveni	Pojăreni	IL_Pojareni_1	0,1446
671	Ialoveni	Puhoi	IL_Puhoi_1	0,1506
672	Ialoveni	Răzeni	IL_Razeni_1	0,2530
673	Ialoveni	Răzeni	IL_Razeni_2	0,1084
674	Ialoveni	Ruseștii Noi	IL_RusestiiN_1	0,1807
675	Ialoveni	Ruseștii Noi	IL_RusestiiN_2	0,0994
676	Ialoveni	Sociteni	IL_Sociteni_1	1,0000
677	Ialoveni	Suruceni	IL_Suruceni_1	0,6928
678	Ialoveni	Țipala	IL_Tipala_1	0,1657
679	Ialoveni	Țipala	IL_Tipala_2	0,1084
680	Ialoveni	Ulmu	IL_Ulmu_1	0,1265
681	Ialoveni	Văratic	IL_Varatic_1	0,1325
682	Ialoveni	Văsieni	IL_Vasieni_1	0,1476
683	Ialoveni	Zîmbreni	IL_Zimbreni_1	0,1807
684	Ialoveni	Zîmbreni	IL_Zimbreni_2	0,1205
685	Leova	Iargara	LV_Meseni_1	0,0066
686	Leova	Băiuș	LV_Baius_1	0,0295
687	Leova	Băiuș	LV_Baius_2	0,0114
688	Leova	Beștemac	LV_Bestemac_1	0,0271
689	Leova	Beștemac	LV_Bestemac_2	0,0084
690	Leova	Borogani	LV_Borogani_1	0,0313
691	Leova	Cazangic	LV_Cazangic_1	0,0319
692	Leova	Cazangic	LV_Cazangic_2	0,0259
693	Leova	Ceadîr	LV_Ceadir_1	0,0235
694	Leova	Cneazevca	LV_Cneazevca_1	0,0295
695	Leova	Cneazevca	LV_Cneazevca_2	0,0151
696	Leova	Colibabovca	LV_Colibabovca_1	0,0235
697	Leova	Covurlui	LV_Covurlui_1	0,0259
698	Leova	Cupcui	LV_Cupcui_1	0,0271
699	Leova	Filipeni	LV_Filipeni_1	0,0277
700	Leova	Hănășenii Noi	LV_HanaseniiN_1	0,0319
701	Leova	Hănășenii Noi	LV_HanaseniiN_2	0,0102
702	Leova	Orac	LV_Orac_1	0,0241
703	Leova	Romanovca	LV_Romanovca_1	0,0193
704	Leova	Sărata Nouă	LV_SarataN_1	0,0325
705	Leova	Sărata Nouă	LV_SarataN_2	0,0259

Continuare Tabelul 1

Nr.d/o	Denumirea raionului	Denumirea localității	Codul zonei valorice	KTLoc
706	Leova	Sărata-Răzeși	LV_SarataR_1	0,0235
707	Leova	Sărăteni	LV_Sarateni_1	0,0343
708	Leova	Sărăteni	LV_Sarateni_2	0,0151
709	Leova	Sărățica Nouă	LV_SaraticaN_1	0,0259
710	Leova	Sărățica Nouă	LV_SaraticaN_2	0,0229
711	Leova	Sîrma	LV_Sirma_1	0,0253
712	Leova	Tigheci	LV_Tigheci_1	0,0241
713	Leova	Tigheci	LV_Tigheci_2	0,0163
714	Leova	Tochile-Răducani	LV_TochileR_1	0,0223
715	Leova	Tomai	LV_Tomai_1	0,0271
716	Leova	Tomaiul Nou	LV_TomaiulN_1	0,0295
717	Leova	Tomaiul Nou	LV_TomaiulN_2	0,0253
718	Leova	Vozneseni	LV_Vozneseni_1	0,0277
719	Leova	Vozneseni	LV_Vozneseni_2	0,0193
720	Nisporeni	Bălănești	NS_Balanesti_1	0,0657
721	Nisporeni	Bălănești	NS_Balanesti_2	0,0560
722	Nisporeni	Bălăurești	NS_Balauresti_1	0,0892
723	Nisporeni	Bărboieni	NS_Barboieni_1	0,0771
724	Nisporeni	Boldurești	NS_Bolduresti_1	0,0837
725	Nisporeni	Boldurești	NS_Bolduresti_2	0,0283
726	Nisporeni	Bolțun	NS_Boltun_1	0,0861
727	Nisporeni	Brătuleni	NS_Bratuleni_1	0,0584
728	Nisporeni	Brătuleni	NS_Bratuleni_2	0,0464
729	Nisporeni	Bursuc	NS_Bursuc_1	0,0813
730	Nisporeni	Călimănești	NS_Calimanesti_1	0,0741
731	Nisporeni	Ciorești	NS_Cioresti_1	0,1006
732	Nisporeni	Ciorești	NS_Cioresti_2	0,0687
733	Nisporeni	Ciutești	NS_Ciutesti_1	0,0813
734	Nisporeni	Ciutești	NS_Ciutesti_2	0,0560
735	Nisporeni	Cristești	NS_Cristesti_1	0,0976
736	Nisporeni	Grozești	NS_Grozesti_1	0,0837
737	Nisporeni	Iurcenii	NS_Iurcenii_1	0,1006
738	Nisporeni	Iurcenii	NS_Iurcenii_2	0,0271
739	Nisporeni	Marinici	NS_Marinici_1	0,0741
740	Nisporeni	Marinici	NS_Marinici_2	0,0349
741	Nisporeni	Milești	NS_Milesti_1	0,0976
742	Nisporeni	Seliște	NS_Seliste_1	0,0771
743	Nisporeni	Seliște	NS_Seliste_2	0,0506
744	Nisporeni	Soltănești	NS_Soltanesti_1	0,0627
745	Nisporeni	Șișcani	NS_Siscani_1	0,0952
746	Nisporeni	Șișcani	NS_Siscani_2	0,0422
747	Nisporeni	Valea-Trestieni	NS_ValeaT_1	0,0627
748	Nisporeni	Valea-Trestieni	NS_ValeaT_2	0,0271

Continuare Tabelul 1

Nr.d/o	Denumirea raionului	Denumirea localității	Codul zonei valorice	KTLoc
749	Nisporeni	Vărzărești	NS_Varzaresti_1	0,1452
750	Nisporeni	Vărzărești	NS_Varzaresti_2	0,1006
751	Nisporeni	Vinători	NS_Vinatori_1	0,0584
752	Nisporeni	Zberoaia	NS_Zberoaia_1	0,0837
753	Ocnița	Bîrlădeni	OC_Birladeni_1	0,0277
754	Ocnița	Bîrlădeni	OC_Birladeni_2	0,0187
755	Ocnița	Bîrnova	OC_Birnova_1	0,0271
756	Ocnița	Calarașovca	OC_Calarasovca_1	0,0241
757	Ocnița	Calarașovca	OC_Calarasovca_2	0,0139
758	Ocnița	Clocușna	OC_Clocusna_1	0,0223
759	Ocnița	Corestăuți	OC_Corestauti_1	0,0211
760	Ocnița	Corestăuți	OC_Corestauti_2	0,0030
761	Ocnița	Dîngeni	OC_Dingeni_1	0,0217
762	Ocnița	Dîngeni	OC_Dingeni_2	0,0108
763	Ocnița	Gîrbova	OC_Girbova_1	0,0193
764	Ocnița	Grinăuți-Moldova	OC_GrinautiM_1	0,0289
765	Ocnița	Grinăuți-Moldova	OC_GrinautiM_2	0,0151
766	Ocnița	Hădărăuți	OC_Hadarauti_1	0,0229
767	Ocnița	Lencăuți	OC_Lencauti_1	0,0211
768	Ocnița	Lencăuți	OC_Lencauti_2	0,0187
769	Ocnița	Lipnic	OC_Lipnic_1	0,0241
770	Ocnița	Lipnic	OC_Lipnic_2	0,0187
771	Ocnița	Mereșeuca	OC_Mereseuca_1	0,0247
772	Ocnița	Mihălășeni	OC_Mihalaseni_1	0,0217
773	Ocnița	Mihălășeni	OC_Mihalaseni_2	0,0066
774	Ocnița	Naslavcea	OC_Naslavcea_1	0,0157
775	Ocnița	Ocnița	OC_Ocnita_1	0,0241
776	Ocnița	Ocnița	OC_Ocnita_2	0,0072
777	Ocnița	Sauca	OC_Sauca_1	0,0211
778	Ocnița	Unguri	OC_Unguri_1	0,0193
779	Ocnița	Vălcineț	OC_Valcinet_1	0,0217
780	Ocnița	Vălcineț	OC_Valcinet_2	0,0127
781	Orhei	Berezlogi	OR_Berezlogi_1	0,0506
782	Orhei	Berezlogi	OR_Berezlogi_2	0,0301
783	Orhei	Biești	OR_Biesti_1	0,0253
784	Orhei	Biești	OR_Biesti_2	0,0181
785	Orhei	Bolohan	OR_Bolohan_1	0,0512
786	Orhei	Brăviceni	OR_Braviceni_1	0,0506
787	Orhei	Bulăiești	OR_Bulaiesti_1	0,0452
788	Orhei	Chiperceni	OR_Chiperceni_1	0,0410
789	Orhei	Chiperceni	OR_Chiperceni_2	0,0084
790	Orhei	Ciocîlteni	OR_Ciocilteni_1	0,0596
791	Orhei	Ciocîlteni	OR_Ciocilteni_2	0,0452

Continuare Tabelul 1

Nr.d/o	Denumirea raionului	Denumirea localității	Codul zonei valorice	KTLoc
792	Orhei	Clișova	OR_Clisova_1	0,0422
793	Orhei	Crihana	OR_Crihana_1	0,0392
794	Orhei	Crihana	OR_Crihana_2	0,0392
795	Orhei	Cucuruzeni	OR_Cucuruzeni_1	0,0392
796	Orhei	Cucuruzeni	OR_Cucuruzeni_2	0,0265
797	Orhei	Donici	OR_Donici_1	0,0452
798	Orhei	Donici	OR_Donici_2	0,0253
799	Orhei	Ghetlova	OR_Ghetlova_1	0,0464
800	Orhei	Ghetlova	OR_Ghetlova_2	0,0277
801	Orhei	Isacova	OR_Isacova_1	0,0494
802	Orhei	Ivancea	OR_Ivancea_1	0,1193
803	Orhei	Ivancea	OR_Ivancea_2	0,0843
804	Orhei	Jora de Mijloc	OR_JoraM_1	0,0608
805	Orhei	Jora de Mijloc	OR_JoraM_2	0,0476
806	Orhei	Mălăești	OR_Malaesti_1	0,0434
807	Orhei	Mălăești	OR_Malaesti_2	0,0229
808	Orhei	Mitoc	OR_Mitoc_1	0,1175
809	Orhei	Mîrzești	OR_Mirzesti_1	0,0367
810	Orhei	Mîrzești	OR_Mirzesti_2	0,0289
811	Orhei	Morozeni	OR_Morozeni_1	0,0440
812	Orhei	Morozeni	OR_Morozeni_2	0,0361
813	Orhei	Neculăieuca	OR_Neculaieuca_1	0,0392
814	Orhei	Pelivan	OR_Pelivan_1	0,1253
815	Orhei	Pelivan	OR_Pelivan_2	0,0964
816	Orhei	Peresecina	OR_Peresecina_1	0,3434
817	Orhei	Piatra	OR_Piatra_1	0,1042
818	Orhei	Piatra	OR_Piatra_2	0,0843
819	Orhei	Podgoreni	OR_Podgoreni_1	0,0313
820	Orhei	Pohorniceni	OR_Pohorniceni_1	0,0904
821	Orhei	Pohrebeni	OR_Pohrebeni_1	0,0404
822	Orhei	Pohrebeni	OR_Pohrebeni_2	0,0265
823	Orhei	Puținței	OR_Putintei_1	0,0458
824	Orhei	Puținței	OR_Putintei_2	0,0343
825	Orhei	Sămănanca	OR_Samananca_1	0,0458
826	Orhei	Seliște	OR_Seliste_1	0,1205
827	Orhei	Seliște	OR_Seliste_2	0,0741
828	Orhei	Step-Soci	OR_StepS_1	0,0572
829	Orhei	Step-Soci	OR_StepS_2	0,0434
830	Orhei	Susleni	OR_Susleni_1	0,0518
831	Orhei	Teleșeu	OR_Teleseu_1	0,0476
832	Orhei	Trebujeni	OR_Trebujeni_1	0,0440
833	Orhei	Trebujeni	OR_Trebujeni_2	0,0259
834	Orhei	Vatici	OR_Vatici_1	0,0536

Continuare Tabelul 1

Nr.d/o	Denumirea raionului	Denumirea localității	Codul zonei valorice	KTLoc
835	Orhei	Vatici	OR_Vatici_2	0,0361
836	Orhei	Vișcăuți	OR_Viscauti_1	0,0452
837	Orhei	Zahoreni	OR_Zahoreni_1	0,0253
838	Orhei	Zorile	OR_Zorile_1	0,0524
839	Orhei	Zorile	OR_Zorile_2	0,0193
840	Rezina	Rezina	RZ_Bosernita_1	0,0169
841	Rezina	Rezina	RZ_Ciorna_1	0,0169
842	Rezina	Rezina	RZ_Stohnaia_1	0,0169
843	Rezina	Bușăuca	RZ_Busauca_1	0,0145
844	Rezina	Cinișeuți	RZ_Ciniseuti_1	0,0169
845	Rezina	Cogîlniceni	RZ_Cogilniceni_1	0,0120
846	Rezina	Cuizăuca	RZ_Cuizauca_1	0,0163
847	Rezina	Echimăuți	RZ_Echimauti_1	0,0163
848	Rezina	Ghiduleni	RZ_Ghiduleni_1	0,0157
849	Rezina	Ghiduleni	RZ_Ghiduleni_2	0,0048
850	Rezina	Gordinești	RZ_Gordinesti_1	0,0145
851	Rezina	Horodiște	RZ_Horodiste_1	0,0187
852	Rezina	Horodiște	RZ_Horodiste_2	0,0187
853	Rezina	Ignăței	RZ_Ignatei_1	0,0199
854	Rezina	Lalova	RZ_Lalova_1	0,0175
855	Rezina	Lalova	RZ_Lalova_2	0,0048
856	Rezina	Lipcenii	RZ_Lipcenii_1	0,0151
857	Rezina	Mateuți	RZ_Mateuti_1	0,0175
858	Rezina	Meșeni	RZ_Meseni_1	0,0175
859	Rezina	Mincenii de Jos	RZ_MinceniiJ_1	0,0133
860	Rezina	Mincenii de Jos	RZ_MinceniiJ_2	0,0127
861	Rezina	Otac	RZ_Otac_1	0,0120
862	Rezina	Păpăuți	RZ_Papauti_1	0,0187
863	Rezina	Peciște	RZ_Peciste_1	0,0163
864	Rezina	Pereni	RZ_Pereni_1	0,0157
865	Rezina	Pereni	RZ_Pereni_2	0,0048
866	Rezina	Pripiceni-Răzeși	RZ_PripiceniR_1	0,0169
867	Rezina	Pripiceni-Răzeși	RZ_PripiceniR_2	0,0114
868	Rezina	Saharna Nouă	RZ_SaharnaN_1	0,0199
869	Rezina	Saharna Nouă	RZ_SaharnaN_2	0,0090
870	Rezina	Sîrcova	RZ_Sircova_1	0,0151
871	Rezina	Sîrcova	RZ_Sircova_2	0,0108
872	Rezina	Solonceni	RZ_Solonceni_1	0,0211
873	Rezina	Solonceni	RZ_Solonceni_2	0,0114
874	Rezina	Trifești	RZ_Trifesti_1	0,0187
875	Rezina	Țareuca	RZ_Tareuca_1	0,0175
876	Rezina	Țareuca	RZ_Tareuca_2	0,0175
877	Rîșcani	Rîșcani	RS_BalanulN_1	0,0602

Continuare Tabelul 1

Nr.d/o	Denumirea raionului	Denumirea localității	Codul zonei valorice	KTLoc
878	Rîșcani	Rîșcani	RS_Ramazan_1	0,0602
879	Rîșcani	Costești	RS_Damascani_1	0,0325
880	Rîșcani	Costești	RS_Duruitoarea_1	0,0325
881	Rîșcani	Costești	RS_Proscureni_1	0,0325
882	Rîșcani	Alexăndrești	RS_Alexandresti_1	0,0373
883	Rîșcani	Alexăndrești	RS_Alexandresti_2	0,0139
884	Rîșcani	Aluniș	RS_Alunis_1	0,0265
885	Rîșcani	Borosenii Noi	RS_BoroseniiN_1	0,0325
886	Rîșcani	Braniște	RS_Braniste_1	0,0464
887	Rîșcani	Braniște	RS_Braniste_2	0,0199
888	Rîșcani	Corlăteni	RS_Corlateni_1	0,3434
889	Rîșcani	Duruitoarea Nouă	RS_DuruitoareaN_1	0,0325
890	Rîșcani	Duruitoarea Nouă	RS_DuruitoareaN_2	0,0127
891	Rîșcani	Gălășeni	RS_Galaseni_1	0,0416
892	Rîșcani	Gălășeni	RS_Galaseni_2	0,0404
893	Rîșcani	Grinăuți	RS_Grinauti_1	0,0373
894	Rîșcani	Grinăuți	RS_Grinauti_2	0,0139
895	Rîșcani	Hiliuți	RS_Hiliuti_1	0,0446
896	Rîșcani	Horodiște	RS_Horodiste_1	0,0295
897	Rîșcani	Malinovscoe	RS_Malinovscoe_1	0,0494
898	Rîșcani	Malinovscoe	RS_Malinovscoe_2	0,0373
899	Rîșcani	Mihăileni	RS_Mihaileni_1	0,0404
900	Rîșcani	Nihoreni	RS_Nihoreni_1	0,0602
901	Rîșcani	Costești	RS_Pascauti_1	0,0325
902	Rîșcani	Petrușeni	RS_Petruseni_1	0,0325
903	Rîșcani	Pîrjota	RS_Pirjota_1	0,0506
904	Rîșcani	Pociumbăuți	RS_Pociumbauti_1	0,0404
905	Rîșcani	Pociumbeni	RS_Pociumbeni_1	0,0373
906	Rîșcani	Pociumbeni	RS_Pociumbeni_2	0,0187
907	Rîșcani	Răcăria	RS_Racaria_1	0,0476
908	Rîșcani	Răcăria	RS_Racaria_2	0,0337
909	Rîșcani	Recea	RS_Recea_1	0,0494
910	Rîșcani	Recea	RS_Recea_2	0,0265
911	Rîșcani	Singureni	RS_Singureni_1	0,2807
912	Rîșcani	Sturzeni	RS_Sturzeni_1	0,0325
913	Rîșcani	Șaptebani	RS_Saptebani_1	0,0434
914	Rîșcani	Șumna	RS_Sumna_1	0,0181
915	Rîșcani	Șumna	RS_Sumna_2	0,0157
916	Rîșcani	Vasileuți	RS_Vasileuti_1	0,0398
917	Rîșcani	Vasileuți	RS_Vasileuti_2	0,0139
918	Rîșcani	Vărătic	RS_Varatic_1	0,0560
919	Rîșcani	Zăicani	RS_Zaicani_1	0,0482
920	Sîngerei	Sîngerei	SN_Vranesti_1	0,0470

Continuare Tabelul 1

Nr.d/o	Denumirea raionului	Denumirea localității	Codul zonei valorice	KTLoc
921	Sîngerei	Alexândreni	SN_Alexandreni_1	0,0602
922	Sîngerei	Alexândreni	SN_Alexandreni_2	0,0422
923	Sîngerei	Bălășești	SN_Balasesti_1	0,0554
924	Sîngerei	Bălășești	SN_Balasesti_2	0,0518
925	Sîngerei	Bilicenii Noi	SN_BiliceniN_1	0,0458
926	Sîngerei	Bilicenii Noi	SN_BiliceniN_2	0,0313
927	Sîngerei	Bilicenii Vechi	SN_BiliceniV_1	0,0620
928	Sîngerei	Bilicenii Vechi	SN_BiliceniV_2	0,0470
929	Sîngerei	Bursuceni	SN_Bursuceni_1	0,0542
930	Sîngerei	Bursuceni	SN_Bursuceni_2	0,0494
931	Sîngerei	Chișcăreni	SN_Chiscareni_1	0,0554
932	Sîngerei	Chișcăreni	SN_Chiscareni_2	0,0380
933	Sîngerei	Ciuciuieni	SN_Ciuciuieni_1	0,0476
934	Sîngerei	Ciuciuieni	SN_Ciuciuieni_2	0,0355
935	Sîngerei	Copăceni	SN_Copaceni_1	0,0560
936	Sîngerei	Copăceni	SN_Copaceni_2	0,0331
937	Sîngerei	Coșcodeni	SN_Coscodeni_1	0,0470
938	Sîngerei	Coșcodeni	SN_Coscodeni_2	0,0422
939	Sîngerei	Cotiujenii Mici	SN_CotiujeniiM_1	0,0500
940	Sîngerei	Cotiujenii Mici	SN_CotiujeniiM_2	0,0367
941	Sîngerei	Cubolta	SN_Cubolta_1	0,0500
942	Sîngerei	Cubolta	SN_Cubolta_2	0,0470
943	Sîngerei	Dobrogea Veche	SN_DobrogeaV_1	0,0560
944	Sîngerei	Dobrogea Veche	SN_DobrogeaV_2	0,0410
945	Sîngerei	Drăgănești	SN_Draganesti_1	0,0476
946	Sîngerei	Drăgănești	SN_Draganesti_2	0,0410
947	Sîngerei	Dumbrăvița	SN_Dumbravita_1	0,0518
948	Sîngerei	Dumbrăvița	SN_Dumbravita_2	0,0440
949	Sîngerei	Grigorăuca	SN_Grigorauca_1	0,0434
950	Sîngerei	Grigorăuca	SN_Grigorauca_2	0,0331
951	Sîngerei	Heciul Nou	SN_HeciulN_1	0,0398
952	Sîngerei	Heciul Nou	SN_HeciulN_2	0,0398
953	Sîngerei	Iezărenii Vechi	SN_IezareniiV_1	0,0482
954	Sîngerei	Iezărenii Vechi	SN_IezareniiV_2	0,0410
955	Sîngerei	Izvoare	SN_Izvoare_1	0,0542
956	Sîngerei	Izvoare	SN_Izvoare_2	0,0470
957	Sîngerei	Pepeni	SN_Pepeni_1	0,0554
958	Sîngerei	Pepeni	SN_Pepeni_2	0,0295
959	Sîngerei	Prepeșița	SN_Prepelita_1	0,0470
960	Sîngerei	Prepeșița	SN_Prepelita_2	0,0373
961	Sîngerei	Rădoaia	SN_Radoaia_1	0,0554
962	Sîngerei	Sîngereii Noi	SN_SingereiiN_1	0,0602
963	Sîngerei	Sîngereii Noi	SN_SingereiiN_2	0,0476

Continuare Tabelul 1

Nr.d/o	Denumirea raionului	Denumirea localității	Codul zonei valorice	KTLoc
964	Sîngerei	Tăura Veche	SN_TauraV_1	0,0554
965	Sîngerei	Tăura Veche	SN_TauraV_2	0,0392
966	Sîngerei	Țambula	SN_Tambula_1	0,0542
967	Sîngerei	Țambula	SN_Tambula_2	0,0380
968	Soroca	Bădiceni	SR_Badiceni_1	0,0464
969	Soroca	Bădiceni	SR_Badiceni_2	0,0199
970	Soroca	Băxani	SR_Baxani_1	0,0367
971	Soroca	Bulboci	SR_Bulboci_1	0,0512
972	Soroca	Bulboci	SR_Bulboci_2	0,0283
973	Soroca	Căinari Vechi	SR_CainariiV_1	0,0506
974	Soroca	Căinari Vechi	SR_CainariiV_2	0,0127
975	Soroca	Cosăuți	SR_Cosauti_1	0,0464
976	Soroca	Cosăuți	SR_Cosauti_2	0,0380
977	Soroca	Cremenciug	SR_Cremenciug_1	0,0392
978	Soroca	Cremenciug	SR_Cremenciug_2	0,0072
979	Soroca	Dărcăuți	SR_Darcauti_1	0,0380
980	Soroca	Dărcăuți	SR_Darcauti_2	0,0072
981	Soroca	Dubna	SR_Dubna_1	0,0410
982	Soroca	Egoreni	SR_Egoreni_1	0,0452
983	Soroca	Holoșnița	SR_Holosnita_1	0,0380
984	Soroca	Holoșnița	SR_Holosnita_2	0,0271
985	Soroca	Hristici	SR_Hristici_1	0,0410
986	Soroca	Iarova	SR_Iarova_1	0,0355
987	Soroca	Iarova	SR_Iarova_2	0,0060
988	Soroca	Nimereuca	SR_Nimereuca_1	0,0536
989	Soroca	Nimereuca	SR_Nimereuca_2	0,0349
990	Soroca	Oclanda	SR_Oclanda_1	0,0452
991	Soroca	Ocolina	SR_Ocolina_1	0,0536
992	Soroca	Ocolina	SR_Ocolina_2	0,0494
993	Soroca	Parcani	SR_Parcani_1	0,0548
994	Soroca	Parcani	SR_Parcani_2	0,0464
995	Soroca	Pîrlița	SR_Pirlita_1	0,0536
996	Soroca	Pîrlița	SR_Pirlita_2	0,0084
997	Soroca	Racovăț	SR_Racovat_1	0,0464
998	Soroca	Redi-Cereșnovăț	SR_RediC_1	0,0434
999	Soroca	Regina Maria	SR_ReginaM_1	0,0536
1000	Soroca	Regina Maria	SR_ReginaM_2	0,0295
1001	Soroca	Rublenița	SR_Rublenita_1	0,1331
1002	Soroca	Rublenița	SR_Rublenita_2	0,0343
1003	Soroca	Rudi	SR_Rudi_1	0,0380
1004	Soroca	Schineni	SR_Schineni_1	0,0470
1005	Soroca	Schineni	SR_Schineni_2	0,0084
1006	Soroca	Stoicani	SR_Stoicani_1	0,0470

Continuare Tabelul 1

Nr.d/o	Denumirea raionului	Denumirea localității	Codul zonei valorice	KTLoc
1007	Soroca	Stoicani	SR_Stoicani_2	0,0422
1008	Soroca	Șeptelici	SR_Septelici_1	0,0410
1009	Soroca	Șolcani	SR_Solcani_1	0,0410
1010	Soroca	Șolcani	SR_Solcani_2	0,0223
1011	Soroca	Tătărauca Veche	SR_TataraucaV_1	0,0367
1012	Soroca	Tătărauca Veche	SR_TataraucaV_2	0,0127
1013	Soroca	Trifăuți	SR_Trifauti_1	0,0398
1014	Soroca	Vasilcău	SR_Vasilcau_1	0,0482
1015	Soroca	Vasilcău	SR_Vasilcau_2	0,0211
1016	Soroca	Vădeni	SR_Vadeni_1	0,0494
1017	Soroca	Vădeni	SR_Vadeni_2	0,0295
1018	Soroca	Vărăncău	SR_Varancau_1	0,0422
1019	Soroca	Vărăncău	SR_Varancau_2	0,0392
1020	Soroca	Visoca	SR_Visoca_1	0,0367
1021	Soroca	Volovița	SR_Volovita_1	0,0512
1022	Soroca	Volovița	SR_Volovita_2	0,0313
1023	Soroca	Zastînca	SR_Zastinca_1	0,1054
1024	Strășeni	Strășeni	ST_Fagureni_1	0,1277
1025	Strășeni	Bucovăț	ST_Rassvet_1	0,0608
1026	Strășeni	Căpriană	ST_Capriana_1	0,0916
1027	Strășeni	Chirianca	ST_Chirianca_1	0,0916
1028	Strășeni	Codreanca	ST_Codreanca_1	0,1133
1029	Strășeni	Codreanca	ST_Codreanca_2	0,0916
1030	Strășeni	Cojușna	ST_Cojusna_1	0,4578
1031	Strășeni	Dolna	ST_Dolna_1	0,0777
1032	Strășeni	Gălești	ST_Galesti_1	0,1084
1033	Strășeni	Gălești	ST_Galesti_2	0,0916
1034	Strășeni	Ghelăuza	ST_Ghelauza_1	0,0723
1035	Strășeni	Ghelăuza	ST_Ghelauza_2	0,0663
1036	Strășeni	Greblești	ST_Greblesti_1	0,0916
1037	Strășeni	Greblești	ST_Greblesti_2	0,0651
1038	Strășeni	Lozova	ST_Lozova_1	0,1133
1039	Strășeni	Lozova	ST_Lozova_2	0,0861
1040	Strășeni	Micăuți	ST_Micauti_1	0,1205
1041	Strășeni	Micăuți	ST_Micauti_2	0,0916
1042	Strășeni	Micleușeni	ST_Micleuseni_1	0,0976
1043	Strășeni	Micleușeni	ST_Micleuseni_2	0,0578
1044	Strășeni	Negrești	ST_Negresti_1	0,0934
1045	Strășeni	Onești	ST_Onesti_1	0,0789
1046	Strășeni	Pănășești	ST_Panasesti_1	0,1145
1047	Strășeni	Pănășești	ST_Panasesti_2	0,0952
1048	Strășeni	Rădeni	ST_Radeni_1	0,1042
1049	Strășeni	Rădeni	ST_Radeni_2	0,0892

Continuare Tabelul 1

Nr.d/o	Denumirea raionului	Denumirea localității	Codul zonei valorice	KTLoc
1050	Strășeni	Recea	ST_Recea_1	0,1000
1051	Strășeni	Românești	ST_Romanesti_1	0,1187
1052	Strășeni	Roșcani	ST_Roscani_1	0,2048
1053	Strășeni	Scoreni	ST_Scoreni_1	0,0904
1054	Strășeni	Sireți	ST_Sireti_1	0,2108
1055	Strășeni	Tătărești	ST_Tataresti_1	0,1102
1056	Strășeni	Țigănești	ST_Tiganesti_1	0,0831
1057	Strășeni	Voinova	ST_Voinova_1	0,0873
1058	Strășeni	Vorniceni	ST_Vorniceni_1	0,1217
1059	Strășeni	Zubrești	ST_Zubresti_1	0,0958
1060	Șoldănești	Alcedar	SD_Alcedar_1	0,0108
1061	Șoldănești	Alcedar	SD_Alcedar_2	0,0030
1062	Șoldănești	Chipeșca	SD_Chipesca_1	0,0096
1063	Șoldănești	Climăuții de Jos	SD_ClimautiiJ_1	0,0078
1064	Șoldănești	Climăuții de Jos	SD_ClimautiiJ_2	0,0078
1065	Șoldănești	Cobilnea	SD_Cobilnea_1	0,0108
1066	Șoldănești	Cotiujenii Mari	SD_CotiujeniiM_1	0,0120
1067	Șoldănești	Cotiujenii Mari	SD_CotiujeniiM_2	0,0036
1068	Șoldănești	Cușmirca	SD_Cusmirca_1	0,0084
1069	Șoldănești	Dobrușa	SD_Dobrusa_1	0,0127
1070	Șoldănești	Dobrușa	SD_Dobrusa_2	0,0072
1071	Șoldănești	Fuzăuca	SD_Fuzauca_1	0,0084
1072	Șoldănești	Găuzeni	SD_Gauzeni_1	0,0102
1073	Șoldănești	Glinjeni	SD_Glinjeni_1	0,0108
1074	Șoldănești	Mihuleni	SD_Mihuleni_1	0,0120
1075	Șoldănești	Olișcani	SD_Oliscani_1	0,0090
1076	Șoldănești	Parcani	SD_Parcani_1	0,0108
1077	Șoldănești	Pohoarna	SD_Pohoarna_1	0,0108
1078	Șoldănești	Poiana	SD_Poiana_1	0,0084
1079	Șoldănești	Râspopeni	SD_Raspopeni_1	0,0102
1080	Șoldănești	Rogojeni	SD_Rogojeni_1	0,0048
1081	Șoldănești	Rogojeni	SD_Rogojeni_2	0,0048
1082	Șoldănești	Salcia	SD_Salcia_1	0,0084
1083	Șoldănești	Salcia	SD_Salcia_2	0,0030
1084	Șoldănești	Sămășcani	SD_Samascani_1	0,0120
1085	Șoldănești	Șestaci	SD_Sestaci_1	0,0096
1086	Șoldănești	Șipca	SD_Sipca_1	0,0127
1087	Șoldănești	Vadul-Rașcov	SD_VadulR_1	0,0090
1088	Șoldănești	Vadul-Rașcov	SD_VadulR_2	0,0072
1089	Ștefan-Vodă	Alava	SV_Alava_1	0,0392
1090	Ștefan-Vodă	Alava	SV_Alava_2	0,0301
1091	Ștefan-Vodă	Antonești	SV_Antonesti_1	0,0500
1092	Ștefan-Vodă	Brezoaia	SV_Brezoaia_1	0,0452

Continuare Tabelul 1

Nr.d/o	Denumirea raionului	Denumirea localității	Codul zonei valorice	KTLoc
1093	Ștefan-Vodă	Carahasani	SV_Carahasani_1	0,0434
1094	Ștefan-Vodă	Căplani	SV_Caplani_1	0,0452
1095	Ștefan-Vodă	Ciobruciu	SV_Ciobruciu_1	0,0434
1096	Ștefan-Vodă	Copceac	SV_Copceac_1	0,0464
1097	Ștefan-Vodă	Crocmaș	SV_Crocmaș_1	0,0367
1098	Ștefan-Vodă	Ermoclia	SV_Ermoclia_1	0,0500
1099	Ștefan-Vodă	Festelița	SV_Festelita_1	0,0488
1100	Ștefan-Vodă	Marianca de Jos	SV_MariancaJ_1	0,0464
1101	Ștefan-Vodă	Olănești	SV_Olanesti_1	0,0536
1102	Ștefan-Vodă	Palanca	SV_Palanca_1	0,0392
1103	Ștefan-Vodă	Popeasca	SV_Popeasca_1	0,0452
1104	Ștefan-Vodă	Purcari	SV_Purcari_1	0,0452
1105	Ștefan-Vodă	Purcari	SV_Purcari_2	0,0452
1106	Ștefan-Vodă	Răscăieți	SV_Rascaieteni_1	0,0452
1107	Ștefan-Vodă	Răscăieți	SV_Rascaieteni_2	0,0373
1108	Ștefan-Vodă	Semionovca	SV_Semionovca_1	0,0410
1109	Ștefan-Vodă	Slobozia	SV_Slobozia_1	0,0434
1110	Ștefan-Vodă	Ștefănești	SV_Stefanesti_1	0,0283
1111	Ștefan-Vodă	Talmaza	SV_Talmaza_1	0,0452
1112	Ștefan-Vodă	Tudora	SV_Tudora_1	0,0488
1113	Ștefan-Vodă	Volintiri	SV_Volintiri_1	0,0410
1114	Taraclia	Albota de Jos	TR_AlботаJ_1	0,0084
1115	Taraclia	Albota de Jos	TR_AlботаJ_2	0,0048
1116	Taraclia	Albota de Sus	TR_AlботаS_1	0,0102
1117	Taraclia	Albota de Sus	TR_AlботаS_2	0,0036
1118	Taraclia	Aluatu	TR_Aluatu_1	0,0163
1119	Taraclia	Balabanu	TR_Balabanu_1	0,0235
1120	Taraclia	Budăi	TR_Budai_1	0,0108
1121	Taraclia	Budăi	TR_Budai_2	0,0018
1122	Taraclia	Căiraclia	TR_Cairaclia_1	0,0145
1123	Taraclia	Cealic	TR_Cealic_1	0,0187
1124	Taraclia	Cealic	TR_Cealic_2	0,0151
1125	Taraclia	Corten	TR_Corten_1	0,0217
1126	Taraclia	Musaitu	TR_Musaitu_1	0,0175
1127	Taraclia	Novosiolovca	TR_Novosiolovca_1	0,0283
1128	Taraclia	Salcia	TR_Salcia_1	0,0084
1129	Taraclia	Salcia	TR_Salcia_2	0,0024
1130	Taraclia	Valea Perjei	TR_ValeaP_1	0,0205
1131	Taraclia	Vinogradovca	TR_Vinogradovca_1	0,0133
1132	Taraclia	Vinogradovca	TR_Vinogradovca_2	0,0078
1133	Telenești	Telenești	TL_Mihalasa_1	0,0614
1134	Telenești	Telenești	TL_MihalasaN_1	0,0488
1135	Telenești	Bănești	TL_Banesti_1	0,0669

Continuare Tabelul 1

Nr.d/o	Denumirea raionului	Denumirea localității	Codul zonei valorice	KTLoc
1136	Telenești	Bănești	TL_Banesti_2	0,0500
1137	Telenești	Bogzești	TL_Bogzesti_1	0,0681
1138	Telenești	Brînzanii Noi	TL_BrinzeniiN_1	0,0560
1139	Telenești	Brînzanii Noi	TL_BrinzeniiN_2	0,0530
1140	Telenești	Budăi	TL_Budai_1	0,0554
1141	Telenești	Căzănești	TL_Cazanesti_1	0,0560
1142	Telenești	Căzănești	TL_Cazanesti_2	0,0530
1143	Telenești	Chiștelnița	TL_Chistelnita_1	0,0627
1144	Telenești	Chițcanii Vechi	TL_ChitcaniiV_1	0,0596
1145	Telenești	Chițcanii Vechi	TL_ChitcaniiV_2	0,0422
1146	Telenești	Ciulucani	TL_Ciulucani_1	0,0669
1147	Telenești	Cișla	TL_Cisla_1	0,0542
1148	Telenești	Codrul Nou	TL_CodrulN_1	0,0699
1149	Telenești	Coropcenii	TL_Coropcenii_1	0,0639
1150	Telenești	Crăsnășeni	TL_Crasnaseni_1	0,0542
1151	Telenești	Ghiliceni	TL_Ghiliceni_1	0,0560
1152	Telenești	Ghiliceni	TL_Ghiliceni_2	0,0319
1153	Telenești	Hirișeni	TL_Hirisenii_1	0,0596
1154	Telenești	Inești	TL_Inesti_1	0,0602
1155	Telenești	Leușeni	TL_Leuseni_1	0,0464
1156	Telenești	Mîndrești	TL_Mindresti_1	0,0723
1157	Telenești	Mîndrești	TL_Mindresti_2	0,0458
1158	Telenești	Negureni	TL_Negureni_1	0,0711
1159	Telenești	Negureni	TL_Negureni_2	0,0265
1160	Telenești	Nucărenii	TL_Nucareni_1	0,0500
1161	Telenești	Ordășei	TL_Ordasei_1	0,0530
1162	Telenești	Pistruieni	TL_Pistruieni_1	0,0572
1163	Telenești	Pistruieni	TL_Pistruieni_2	0,0223
1164	Telenești	Ratuș	TL_Ratus_1	0,0542
1165	Telenești	Ratuș	TL_Ratus_2	0,0289
1166	Telenești	Sărătenii Vechi	TL_SarateniiV_1	0,0783
1167	Telenești	Sărătenii Vechi	TL_SarateniiV_2	0,0518
1168	Telenești	Scorțeni	TL_Scorteni_1	0,0530
1169	Telenești	Suhuluceni	TL_Suhuluceni_1	0,0639
1170	Telenești	Suhuluceni	TL_Suhuluceni_2	0,0572
1171	Telenești	Tîrșiței	TL_Tirsitei_1	0,0476
1172	Telenești	Tîrșiței	TL_Tirsitei_2	0,0349
1173	Telenești	Țîntărenii	TL_Tintareni_1	0,0530
1174	Telenești	Verejeni	TL_Verejeni_1	0,0614
1175	Telenești	Văsieni	TL_Vasieni_1	0,0560
1176	Telenești	Zgărdești	TL_Zgardesti_1	0,0530
1177	Telenești	Zgărdești	TL_Zgardesti_2	0,0120
1178	Ungheni	Cornești	UN_Romanovca_1	0,0404

Continuare Tabelul 1

Nr.d/o	Denumirea raionului	Denumirea localității	Codul zonei valorice	KTLoc
1179	Ungheni	Agronomovca	UN_Agronomovca_1	0,0572
1180	Ungheni	Agronomovca	UN_Agronomovca_2	0,0193
1181	Ungheni	Alexeevca	UN_Alexeevca_1	0,0536
1182	Ungheni	Alexeevca	UN_Alexeevca_2	0,0295
1183	Ungheni	Boghenii Noi	UN_BogheniiN_1	0,0639
1184	Ungheni	Boghenii Noi	UN_BogheniiN_2	0,0349
1185	Ungheni	Buciumeni	UN_Buciumeni_1	0,0614
1186	Ungheni	Buciumeni	UN_Buciumeni_2	0,0337
1187	Ungheni	Bumbăta	UN_Bumbata_1	0,0663
1188	Ungheni	Bușila	UN_Busila_1	0,0807
1189	Ungheni	Cetireni	UN_Cetireni_1	0,0729
1190	Ungheni	Chirileni	UN_Chirileni_1	0,0663
1191	Ungheni	Cioropcani	UN_Cioropcani_1	0,0663
1192	Ungheni	Cioropcani	UN_Cioropcani_2	0,0380
1193	Ungheni	Condrătești	UN_Condratesti_1	0,0614
1194	Ungheni	Condrătești	UN_Condratesti_2	0,0428
1195	Ungheni	Cornești	UN_Cornesti_1	0,0771
1196	Ungheni	Cornova	UN_Cornova_1	0,0783
1197	Ungheni	Costuleni	UN_Costuleni_1	0,0807
1198	Ungheni	Florițoaia Veche	UN_FloritoaiaV_1	0,0614
1199	Ungheni	Florițoaia Veche	UN_FloritoaiaV_2	0,0337
1200	Ungheni	Hîrcești	UN_Hircesti_1	0,0584
1201	Ungheni	Hîrcești	UN_Hircesti_2	0,0380
1202	Ungheni	Măcărești	UN_Macaresti_1	0,0705
1203	Ungheni	Măcărești	UN_Macaresti_2	0,0548
1204	Ungheni	Măgurele	UN_Magurele_1	0,0572
1205	Ungheni	Mănoilești	UN_Manoilesti_1	0,0819
1206	Ungheni	Mănoilești	UN_Manoilesti_2	0,0548
1207	Ungheni	Morenii Noi	UN_MoreniiN_1	0,0663
1208	Ungheni	Morenii Noi	UN_MoreniiN_2	0,0343
1209	Ungheni	Năpădeni	UN_Napadeni_1	0,0729
1210	Ungheni	Negurenii Vechi	UN_NegureniiV_1	0,0536
1211	Ungheni	Negurenii Vechi	UN_NegureniiV_2	0,0337
1212	Ungheni	Petrești	UN_Petresti_1	0,1084
1213	Ungheni	Petrești	UN_Petresti_2	0,0560
1214	Ungheni	Pîrlița	UN_Pirlita_1	0,0964
1215	Ungheni	Pîrlița	UN_Pirlita_2	0,0404
1216	Ungheni	Rădenii Vechi	UN_RadeniiV_1	0,0584
1217	Ungheni	Sculeni	UN_Sculeni_1	0,1771
1218	Ungheni	Sculeni	UN_Sculeni_2	0,0494
1219	Ungheni	Sinești	UN_Sinesti_1	0,0753
1220	Ungheni	Sinești	UN_Sinesti_2	0,0301
1221	Ungheni	Teșcureni	UN_Tescureni_1	0,0560

Continuare Tabelul 1

Nr.d/o	Denumirea raionului	Denumirea localității	Codul zonei valorice	KTLoc
1222	Ungheni	Todirești	UN_Todiresti_1	0,0807
1223	Ungheni	Todirești	UN_Todiresti_2	0,0639
1224	Ungheni	Unțești	UN_Untesti_1	0,0663
1225	Ungheni	Valea Mare	UN_ValeaM_1	0,0783
1226	Ungheni	Valea Mare	UN_ValeaM_2	0,0506
1227	Ungheni	Zagarancea	UN_Zagarancea_1	0,3193
1228	Ungheni	Zagarancea	UN_Zagarancea_2	0,1542
1229	Vulcănești	Carbalia	VL_Carbalia_1	0,0235
1230	Vulcănești	Cișmichioi	VL_Cismichioi_1	0,0271
1231	Vulcănești	Etulia	VL_Etulia_1	0,0271
1232	Vulcănești	Etulia	VL_Etulia_2	0,0163

3. Valoarea estimată a casei de locuit individuale cu teren aferent, inclusiv îmbunătățirile pe acest teren, se va determina după următoarea formulă:

$$V = VC + V_{TL} \quad (2)$$

unde:

V – valoarea estimată a casei de locuit individuale cu teren aferent, inclusiv îmbunătățirile pe acest teren, lei;

VC – valoarea estimată a construcției principale, lei;
 Construcție principală se consideră casa de locuit individuală cu toate componente și anexe. În cazul existenței pe terenul aferent a mai multor construcții principale, fiecare construcție principală se calculează în mod separat conform formulei 3. În aceste condiții, la calcularea valorii estimate a bunului imobil, valoarea construcțiilor principale determinate separat se sumează: $VC = \sum VC_i$, unde “i” este numărul de construcții principale;

V_{TL} – valoarea estimată a terenului aferent este echivalentă valorii estimate a terenului liber de construcții, lei (se va determina conform formulei 1 din pct.2).

- 3.1. Valoarea estimată a construcției principale se va determina după următoarea formulă:

$$VC = \text{EXP}[(S_{\text{Int}} + K_S * \text{Ln}(S_{\text{ext}})) + (A_{\text{Int}} + A * KA + A^2 * KA2 + A^3 * KA3) + (MP * KMP) + (ST * KST) + (CAux * KCAux)] * KA_jC * GDF * KCLoc \quad (3)$$

unde:

VC – valoarea estimată a construcției principale, lei; Se calculează valoarea construcției principale utilizând parametri tehnici.

S_{Int} – 9,394704063317; Intercepta ecuației de regresie liniară a suprafeței exterioare a construcției principale. La aplicarea funcției exponențiale asupra interceptei ecuației de regresie liniară a suprafeței exterioare a construcției principale se determină

- valoarea numerică în lei: $EXP(9,394704063317)=12\ 024,53$ lei;
- Sext** – suprafața exterioară a construcției principale, m.p.;
 Suprafața exterioară constituie suprafața calculată în baza măsurărilor efectuate pe conturul exterior al pereților externi (mai sus de soclu) ai construcției.
 În suprafața exterioară totală se include suma suprafețelor exterioare a fiecărui etaj terestru, suprafața exterioară a mansardei, suprafața exterioară a anexelor și suprafața bovindourilor.
 În suprafața exterioară nu se include suprafața subsolului, demisolului, etajului tehnic.
 De asemenea, în suprafața exterioară nu se includ suprafețele balcoanelor, logiilor, teraselor, pridvoarelor.
 În cazul lipsei informației despre suprafața exterioară a construcției principale, aceasta se va calcula prin utilizarea informației despre suprafața la sol a construcției principale multiplicată la numărul de etaje terestre a acesteia.
- K_s** – 0,900000000000; Reprezintă coeficientul de ajustare a regresiei liniare pentru variabila suprafața exterioară a construcției principale;
- AInt.** – 0,287773379638; Intercepta ecuației de regresie liniară multiplă a variabilei vârsta cronologică a construcției principale;
- A** – vârsta cronologică a construcției principale, numărul de ani (variabilă numerică cu precizia 1,0). Se calculează ca diferența dintre anul evaluării/reevaluării a construcției principale și anul dării în exploatare a acesteia;
- KA** – (-0,010483814484); Reprezintă coeficientul de ajustare a regresiei liniare multiple pentru variabila vârsta cronologică a construcției principale;
- A²** – funcția pătratică a factorului vârsta cronologică a construcției principale;
- KA2** – 0,000071273423; Reprezintă coeficientul de ajustare a regresiei liniare multiple pentru variabila funcția pătratică a factorului vârsta cronologică a construcției principale;
- A³** – funcția cubică a factorului vârsta cronologică a construcției principale;
- KA3** – (-0,000000165405); Reprezintă coeficientul de ajustare a regresiei liniare multiple pentru variabila funcția cubică a factorului vârsta cronologică a construcției principale;
- MP** – coeficientul binar (1 sau 0), ce exprimă materialul pereților exteriori a construcției principale, conform pozițiilor clasificatorului:
 A – Piatră de calcar / Cărămidă / Blocuri de ceramică / Beton monolit / Piatră brută / Blocuri de beton de zgură / Materiale moderne;
 B – Nuiete tencuite cu argilă / Lampaci / Cilindre de argilă / Lemn (Cu carcasă de rezistență).
- KMP** – coeficientul de ajustare pentru factorul ce exprimă materialul pereților exteriori a construcției principale, conform pozițiilor clasificatorului stabilit:
 – 0,048790164169, pentru A – Piatră de calcar / Cărămidă / Blocuri de ceramică / Beton monolit / Piatră brută / Blocuri de beton de zgură / Materiale moderne ;
 – 0; pentru B – Nuiete tencuite cu argilă / Lampaci / Cilindre de argilă / Lemn (Cu carcasă de rezistență).
- ST** – coeficientul binar (1 sau 0), ce exprimă starea tehnică a construcției principale, conform pozițiilor clasificatorului:
 A – bună;

B – satisfăcătoare;

C – nesatisfăcătoare.

KST – coeficientul de ajustare pentru factorul ce exprimă starea tehnică a construcției principale, conform pozițiilor clasificatorului stabilit:

– 0,097456104875, pentru A – bună;

– 0; pentru B – satisfăcătoare;

– (-0,381518068852), pentru C – nesatisfăcătoare;

CAux – coeficientul binar (1 sau 0), ce exprimă existența construcțiilor capitale auxiliare pe terenul aferent, conform pozițiilor clasificatorului:

CAux – nu este (lipsa construcțiilor auxiliare);

CAux – este (prezența construcție auxiliară).

Construcție capitală auxiliară - construcție cu un termen de exploatare de lungă durată (de regulă de peste 20 de ani) deplasarea căreia este imposibilă fără a compromite destinația ei, care este destinată desfășurării unor activități specifice, complementare funcției de bază a construcției principale și care prin amplasarea în vecinătatea construcției principale alcătuiesc împreună cu aceasta o unitate funcțională distinctă.

KCAux – coeficientul de ajustare pentru factorul care exprimă existența construcțiilor capitale auxiliare pe terenul aferent, conform pozițiilor clasificatorului stabilit:

– (-0,285858298846), pentru CAux – nu este;

– 0, pentru CAux - este.

GDF – coeficientul ce exprimă gradul de finalizare a construcției principale (variabilă numerică cu precizia 0,01). Se folosește ca multiplicator independent ce vizează gradul de finalizare a construcției principale.

KAjC – coeficientul ajustărilor comune (se va determina conform formulei 4 din pct. 4);

KCLoc – coeficientul de ajustare ce exprimă nivelul de dezvoltare a pieței imobiliare a localității pe segmentul dat: case de locuit individuale fără teren aferent amplasate în localitățile rurale ale Republicii Moldova (conform tabelului 2).

Tabelul 2. Coeficienții de ajustare ce exprimă nivelul de dezvoltare a pieței imobiliare a localității pe segmentul dat: case de locuit individuale fără teren aferent amplasate în localitățile rurale ale Republicii Moldova, KCLoc

Nr.d/o	Denumirea raionului	Denumirea localității	Codul zonei valorice	KCLoc
1	Anenii Noi	Anenii Noi	AN_Albinita_1	0,20731
2	Anenii Noi	Anenii Noi	AN_Beriozchi_1	0,20731
3	Anenii Noi	Anenii Noi	AN_HirbovatulN_1	0,20731
4	Anenii Noi	Anenii Noi	AN_Ruseni_1	0,20731
5	Anenii Noi	Anenii Noi	AN_Socoleni_1	0,20731
6	Anenii Noi	Botnărești	AN_Botnaresti_1	0,19858
7	Anenii Noi	Botnărești	AN_Botnaresti_2	0,15449
8	Anenii Noi	Bulboaca	AN_Bulboaca_1	0,21693
9	Anenii Noi	Calfa	AN_Calfa_1	0,18397
10	Anenii Noi	Calfa	AN_Calfa_2	0,05629
11	Anenii Noi	Chetrosu	AN_Chetrosu_1	0,26071
12	Anenii Noi	Chetrosu	AN_Chetrosu_2	0,18056
13	Anenii Noi	Chirca	AN_Chirca_1	0,20414
14	Anenii Noi	Chirca	AN_Chirca_2	0,18481
15	Anenii Noi	Ciobanovca	AN_Ciobanovca_1	0,17035
16	Anenii Noi	Ciobanovca	AN_Ciobanovca_2	0,12641
17	Anenii Noi	Cobusca Nouă	AN_CobuscaN_1	0,19109

Continuare Tabelul 2

Nr.d/o	Denumirea raionului	Denumirea localității	Codul zonei valorice	KCLoc
18	Anenii Noi	Cobusca Veche	AN_CobuscaV_1	0,19641
19	Anenii Noi	Cobusca Veche	AN_CobuscaV_2	0,10365
20	Anenii Noi	Delacău	AN_Delacau_1	0,19535
21	Anenii Noi	Floreni	AN_Floreni_1	0,62449
22	Anenii Noi	Geamăna	AN_Geamana_1	0,15248
23	Anenii Noi	Geamăna	AN_Geamana_2	0,05083
24	Anenii Noi	Gura Bîcului	AN_GuraB_1	0,11552
25	Anenii Noi	Hîrbovăț	AN_Hirbovat_1	0,18944
26	Anenii Noi	Maximovca	AN_Maximovca_1	0,43870
27	Anenii Noi	Mereni	AN_Mereni_1	0,21267
28	Anenii Noi	Merenii Noi	AN_MereniiN_1	0,33181
29	Anenii Noi	Ochiul Roș	AN_OchiulR_1	0,06728
30	Anenii Noi	Ochiul Roș	AN_OchiulR_2	0,05629
31	Anenii Noi	Puhăceni	AN_Puhaceni_1	0,19535
32	Anenii Noi	Roșcani	AN_Roscani_1	0,21693
33	Anenii Noi	Speia	AN_Speia_1	0,17035
34	Anenii Noi	Șerpeni	AN_Serpeni_1	0,17035
35	Anenii Noi	Telița	AN_Telita_1	0,17035
36	Anenii Noi	Telița	AN_Telita_2	0,05629
37	Anenii Noi	Țițâreni	AN_Tintareni_1	0,26146
38	Anenii Noi	Țițâreni	AN_Tintareni_2	0,16786
39	Anenii Noi	Varnița	AN_Varnita_1	0,10530
40	Anenii Noi	Zolotievca	AN_Zolotievca_1	0,06728
41	Anenii Noi	Zolotievca	AN_Zolotievca_2	0,04394
42	Basarabasca	Abaclia	BS_Abaclia_1	0,09884
43	Basarabasca	Başcalia	BS_Bascaliala_1	0,09168
44	Basarabasca	Carabetovca	BS_Carabetovca_1	0,09168
45	Basarabasca	Iordanovca	BS_Iordanovca_1	0,09168
46	Basarabasca	Iserlia	BS_Iserlia_1	0,07121
47	Basarabasca	Iserlia	BS_Iserlia_2	0,02589
48	Basarabasca	Sadaclia	BS_Sadaclia_1	0,07809
49	Briceni	Balasinesti	BR_Balasinesti_1	0,04032
50	Briceni	Bălcăuți	BR_Balcauti_1	0,04806
51	Briceni	Bălcăuți	BR_Balcauti_2	0,01462
52	Briceni	Beleaviniți	BR_Beleavinti_1	0,05221
53	Briceni	Berlinți	BR_Berlinti_1	0,04947
54	Briceni	Berlinți	BR_Berlinti_2	0,03890
55	Briceni	Bogdănești	BR_Bogdanesti_1	0,03344
56	Briceni	Bogdănești	BR_Bogdanesti_2	0,01047
57	Briceni	Bulboaca	BR_Bulboaca_1	0,02645
58	Briceni	Caracușeni Vechi	BR_CaracuseniV_1	0,05994
59	Briceni	Colicăuți	BR_Colicauti_1	0,07097
60	Briceni	Colicăuți	BR_Colicauti_2	0,02929
61	Briceni	Corjeuți	BR_Corjeuti_1	0,08281
62	Briceni	Coteala	BR_Coteala_1	0,03475
63	Briceni	Cotuijeni	BR_Cotuijeni_1	0,05221
64	Briceni	Criva	BR_Criva_1	0,06682
65	Briceni	Drepcăuți	BR_Drepcauti_1	0,04032
66	Briceni	Grimăncăuți	BR_Grimancauti_1	0,05994
67	Briceni	Halahora de Sus	BR_HalahoraS_1	0,04806
68	Briceni	Halahora de Sus	BR_HalahoraS_2	0,00773
69	Briceni	Hlina	BR_Hlina_1	0,05494
70	Briceni	Larga	BR_Larga_1	0,06966
71	Briceni	Larga	BR_Larga_2	0,00557
72	Briceni	Mărcăuți	BR_Marcauti_1	0,07508
73	Briceni	Mărcăuți	BR_Marcauti_2	0,00415

Continuare Tabelul 2

Nr.d/o	Denumirea raionului	Denumirea localității	Codul zonei valorice	KCLoc
74	Briceni	Medveja	BR_Medveja_1	0,05494
75	Briceni	Medveja	BR_Medveja_2	0,00915
76	Briceni	Mihăileni	BR_Mihaileni_1	0,02929
77	Briceni	Mihăileni	BR_Mihaileni_2	0,02018
78	Briceni	Pererîta	BR_Pererita_1	0,04664
79	Briceni	Slobozia-Șirăuți	BR_SloboziaS_1	0,05362
80	Briceni	Șirăuți	BR_Sirauti_1	0,04032
81	Briceni	Tabani	BR_Tabani_1	0,04249
82	Briceni	Tețcani	BR_Tetcani_1	0,07451
83	Briceni	Trebisăuți	BR_Trebisauti_1	0,05362
84	Cahul	Cahul	CH_Cotihana_1	0,18870
85	Cahul	Alexanderfeld	CH_Alexanderfeld_1	0,09658
86	Cahul	Alexandru Ioan Cuza	CH_AlexandruI_1	0,09633
87	Cahul	Andrușul de Jos	CH_AndrusulJ_1	0,18139
88	Cahul	Andrușul de Sus	CH_AndrusulS_1	0,18139
89	Cahul	Badicul Moldovenesc	CH_BadiculM_1	0,10190
90	Cahul	Baurci-Moldoveni	CH_BaurciM_1	0,08398
91	Cahul	Borceag	CH_Borceag_1	0,10190
92	Cahul	Brînza	CH_Brinza_1	0,10200
93	Cahul	Bucuria	CH_Bucuria_1	0,09633
94	Cahul	Burlacu	CH_Burlacu_1	0,10190
95	Cahul	Burlacu	CH_Burlacu_2	0,03032
96	Cahul	Burlăceni	CH_Burlaceni_1	0,09633
97	Cahul	Burlăceni	CH_Burlaceni_2	0,04267
98	Cahul	Chioselia Mare	CH_ChioseliaM_1	0,08945
99	Cahul	Chioselia Mare	CH_ChioseliaM_2	0,11328
100	Cahul	Cișlița-Prut	CH_CislitaP_1	0,09658
101	Cahul	Colibași	CH_Colibasi_1	0,11469
102	Cahul	Crihana Veche	CH_CrihanaV_1	0,26752
103	Cahul	Cucoara	CH_Cucoara_1	0,12665
104	Cahul	Cucoara	CH_Cucoara_2	0,08398
105	Cahul	Doina	CH_Doina_1	0,07158
106	Cahul	Doina	CH_Doina_2	0,03032
107	Cahul	Găvănoasa	CH_Gavanoasa_1	0,09658
108	Cahul	Găvănoasa	CH_Gavanoasa_2	0,07451
109	Cahul	Giurguilești	CH_Giurguilesti_1	0,10200
110	Cahul	Huluboaia	CH_Huluboaia_1	0,06969
111	Cahul	Iujnoe	CH_Iujnoe_1	0,08413
112	Cahul	Larga Nouă	CH_LargaN_1	0,10732
113	Cahul	Larga Nouă	CH_LargaN_2	0,07158
114	Cahul	Lebedenco	CH_Lebedenco_1	0,07841
115	Cahul	Lebedenco	CH_Lebedenco_2	0,07841
116	Cahul	Lopățica	CH_Lopaticea_1	0,06753
117	Cahul	Lucești	CH_Lucesti_1	0,07511
118	Cahul	Manta	CH_Manta_1	0,11586
119	Cahul	Manta	CH_Manta_2	0,10200
120	Cahul	Moscovei	CH_Moscovei_1	0,09633
121	Cahul	Moscovei	CH_Moscovei_2	0,06753
122	Cahul	Pelinei	CH_Pelinei_1	0,08945
123	Cahul	Pelinei	CH_Pelinei_2	0,05366
124	Cahul	Roșu	CH_Rosu_1	0,20471
125	Cahul	Slobozia Mare	CH_SloboziaM_1	0,12035
126	Cahul	Taraclia de Salcie	CH_TaracliaS_1	0,07511
127	Cahul	Tartaul de Salcie	CH_TartaulS_1	0,08945
128	Cahul	Tartaul de Salcie	CH_TartaulS_2	0,04154
129	Cahul	Tătărești	CH_Tataresti_1	0,08945

Continuare Tabelul 2

Nr.d/o	Denumirea raionului	Denumirea localității	Codul zonei valorice	KCLoc
130	Cahul	Vadul lui Isac	CH_VadulI_1	0,10200
131	Cahul	Văleni	CH_Valeni_1	0,12035
132	Cahul	Zirnești	CH_Zirnesti_1	0,15141
133	Cahul	Zirnești	CH_Zirnesti_2	0,08540
134	Cantemir	Antonești	CN_Antonesti_1	0,02678
135	Cantemir	Antonești	CN_Antonesti_2	0,02107
136	Cantemir	Baimaclia	CN_Baimaclia_1	0,03583
137	Cantemir	Baimaclia	CN_Baimaclia_2	0,01475
138	Cantemir	Cania	CN_Cania_1	0,07190
139	Cantemir	Cania	CN_Cania_2	0,04639
140	Cantemir	Capaclia	CN_Capaclia_1	0,02079
141	Cantemir	Chioselia	CN_Chioselia_1	0,02164
142	Cantemir	Chioselia	CN_Chioselia_2	0,01692
143	Cantemir	Ciobalaccia	CN_Ciobalaccia_1	0,03583
144	Cantemir	Ciobalaccia	CN_Ciobalaccia_2	0,02107
145	Cantemir	Cîietu	CN_Ciietu_1	0,02894
146	Cantemir	Cîietu	CN_Ciietu_2	0,01862
147	Cantemir	Cîrpești	CN_Cirpesti_1	0,02381
148	Cantemir	Cișla	CN_Cisla_1	0,02107
149	Cantemir	Cișla	CN_Cisla_2	0,00702
150	Cantemir	Cociulia	CN_Cociulia_1	0,03281
151	Cantemir	Coștangalia	CN_Costangalia_1	0,01692
152	Cantemir	Enichioi	CN_Enichioi_1	0,02763
153	Cantemir	Enichioi	CN_Enichioi_2	0,01089
154	Cantemir	Gotești	CN_Gotesti_1	0,02870
155	Cantemir	Gotești	CN_Gotesti_2	0,02079
156	Cantemir	Haragiș	CN_Haragis_1	0,01862
157	Cantemir	Lărguța	CN_Larguta_1	0,03196
158	Cantemir	Lingura	CN_Lingura_1	0,03064
159	Cantemir	Lingura	CN_Lingura_2	0,00632
160	Cantemir	Pleşeni	CN_Pleseni_1	0,03583
161	Cantemir	Pleşeni	CN_Pleseni_2	0,03064
162	Cantemir	Plopi	CN_Plopi_1	0,03366
163	Cantemir	Plopi	CN_Plopi_2	0,00872
164	Cantemir	Porumbesti	CN_Porumbesti_1	0,03121
165	Cantemir	Sadic	CN_Sadic_1	0,03366
166	Cantemir	Sadic	CN_Sadic_2	0,01692
167	Cantemir	Stoianovca	CN_Stoianovca_1	0,03686
168	Cantemir	Șamalia	CN_Samalia_1	0,02381
169	Cantemir	Tartaul	CN_Tartaul_1	0,02763
170	Cantemir	Toceni	CN_Toceni_1	0,02494
171	Cantemir	Toceni	CN_Toceni_2	0,01777
172	Cantemir	Țiganca	CN_Tiganca_1	0,04370
173	Cantemir	Țiganca	CN_Tiganca_2	0,01532
174	Cantemir	Vișniovca	CN_Visniovca_1	0,02894
175	Călărași	Călărași	CA_Oricova_1	0,06466
176	Călărași	Bahmut	CA_Bahmut_1	0,05522
177	Călărași	Bahmut	CA_Bahmut_2	0,03560
178	Călărași	Bravicea	CA_Bravicea_1	0,05824
179	Călărași	Buda	CA_Buda_1	0,05824
180	Călărași	Buda	CA_Buda_2	0,02542
181	Călărași	Căbăiești	CA_Cabaiesti_1	0,04777
182	Călărași	Dereneu	CA_Dereneu_1	0,04994
183	Călărași	Dereneu	CA_Dereneu_2	0,01575
184	Călărași	Frumoasa	CA_Frumoasa_1	0,04089
185	Călărași	Hîrjauca	CA_Hirjauca_1	0,06597

Continuare Tabelul 2

Nr.d/o	Denumirea raionului	Denumirea localității	Codul zonei valorice	KCLoc
186	Călărași	Hîrjauca	CA_Hirjauca_2	0,03174
187	Călărași	Hirova	CA_Hirova_1	0,07121
188	Călărași	Hoginești	CA_Hoginesti_1	0,05937
189	Călărași	Horodiște	CA_Horodiste_1	0,05824
190	Călărași	Meleşeni	CA_Meleseni_1	0,05522
191	Călărași	Nișcani	CA_Niscani_1	0,06739
192	Călărași	Onișcani	CA_Oniscani_1	0,06324
193	Călărași	Onișcani	CA_Oniscani_2	0,04777
194	Călărași	Păulești	CA_Paulesti_1	0,04994
195	Călărași	Peticeni	CA_Peticeni_1	0,05937
196	Călărași	Pirjolteni	CA_Pirjolteni_1	0,06324
197	Călărași	Pitușca	CA_Pitusca_1	0,07366
198	Călărași	Răciula	CA_Raciula_1	0,05409
199	Călărași	Răciula	CA_Raciula_2	0,02787
200	Călărași	Rădeni	CA_Radeni_1	0,04994
201	Călărași	Sadova	CA_Sadova_1	0,06324
202	Călărași	Săseni	CA_Saseni_1	0,05824
203	Călărași	Săseni	CA_Saseni_2	0,02759
204	Călărași	Sipoteni	CA_Sipoteni_1	0,08423
205	Călărași	Sipoteni	CA_Sipoteni_2	0,03702
206	Călărași	Temeleuți	CA_Temeleuti_1	0,06739
207	Călărași	Tuzara	CA_Tuzara_1	0,11552
208	Călărași	Tuzara	CA_Tuzara_2	0,05413
209	Călărași	Țibirica	CA_Tibirica_1	0,05937
210	Călărași	Țibirica	CA_Tibirica_2	0,03174
211	Călărași	Vălcineț	CA_Valcinet_1	0,07121
212	Călărași	Vărzăreștii Noi	CA_VarzarestiiN_1	0,04891
213	Căușeni	Baccealia	CS_Baccealia_1	0,08149
214	Căușeni	Baccealia	CS_Baccealia_2	0,02570
215	Căușeni	Baimaclia	CS_Baimaclia_1	0,07876
216	Căușeni	Baimaclia	CS_Baimaclia_2	0,05579
217	Căușeni	Chircăiești	CS_Chircaiesti_1	0,08149
218	Căușeni	Chircăieștii Noi	CS_ChircaiestiiN_1	0,08394
219	Căușeni	Chircăieștii Noi	CS_ChircaiestiiN_2	0,04862
220	Căușeni	Ciuflești	CS_Ciuflesti_1	0,07211
221	Căușeni	Cîrnățeni	CS_Cirnateni_1	0,07876
222	Căușeni	Cîrnățenii Noi	CS_CirnateniiN_1	0,08951
223	Căușeni	Cîrnățenii Noi	CS_CirnateniiN_2	0,06796
224	Căușeni	Copanca	CS_Copanca_1	0,08394
225	Căușeni	Coșcalia	CS_Coscalia_1	0,07466
226	Căușeni	Cremenciug	CS_Cremenciug_1	0,07466
227	Căușeni	Fîrlădeni	CS_Firladeni_1	0,08951
228	Căușeni	Fîrlădeni	CS_Firladeni_2	0,03532
229	Căușeni	Gîsca	CS_Gisca_1	0,08178
230	Căușeni	Grădinița	CS_Gradinita_1	0,07466
231	Căușeni	Grădinița	CS_Gradinita_2	0,04475
232	Căușeni	Grigorievca	CS_Grigorievca_1	0,08706
233	Căușeni	Hagimus	CS_Hagimus_1	0,08951
234	Căușeni	Opaci	CS_Opaci_1	0,06796
235	Căușeni	Pervomaisc	CS_Pervomaisc_1	0,08149
236	Căușeni	Pervomaisc	CS_Pervomaisc_2	0,07324
237	Căușeni	Plop-știubei	CS_PlopS_1	0,07466
238	Căușeni	Săiți	CS_Saiti_1	0,07211
239	Căușeni	Sălcuța	CS_Salcuta_1	0,08951
240	Căușeni	Taraclia	CS_Taraclia_1	0,09366
241	Căușeni	Tănătari	CS_Tanatari_1	0,08149

Continuare Tabelul 2

Nr.d/o	Denumirea raionului	Denumirea localității	Codul zonei valorice	KCLoc
242	Căușeni	Tănătarii Noi	CS_TanatariiN_1	0,04890
243	Căușeni	Tănătarii Noi	CS_TanatariiN_2	0,02702
244	Căușeni	Tocuz	CS_Tocuz_1	0,08394
245	Căușeni	Ucrainca	CS_Ucrainca_1	0,07466
246	Căușeni	Ucrainca	CS_Ucrainca_2	0,01773
247	Căușeni	Ursoaia	CS_Ursoaia_1	0,08149
248	Căușeni	Zaim	CS_Zaim_1	0,09611
249	Căușeni	Zaim	CS_Zaim_2	0,03372
250	Ceadîr-Lunga	Baurci	CL_Baurci_1	0,07306
251	Ceadîr-Lunga	Beșghioz	CL_Beșghioz_1	0,06721
252	Ceadîr-Lunga	Cazaclia	CL_Cazaclia_1	0,06994
253	Ceadîr-Lunga	Chiriet-Lunga	CL_ChirietL_1	0,06721
254	Ceadîr-Lunga	Copceac	CL_Copceac_1	0,06692
255	Ceadîr-Lunga	Gaidar	CL_Gaidar_1	0,06692
256	Ceadîr-Lunga	Joltai	CL_Joltai_1	0,06721
257	Ceadîr-Lunga	Tomai	CL_Tomai_1	0,06692
258	Cimișlia	Cimișlia	CM_BogdanovcaN_1	0,07767
259	Cimișlia	Cimișlia	CM_BogdanovcaV_1	0,07767
260	Cimișlia	Cimișlia	CM_Dimitrovca_1	0,07767
261	Cimișlia	Albina	CM_Albina_1	0,12129
262	Cimișlia	Albina	CM_Albina_2	0,10224
263	Cimișlia	Batîr	CM_Batir_1	0,12129
264	Cimișlia	Cenac	CM_Cenac_1	0,10639
265	Cimișlia	Ciucur-Mingir	CM_CiucurM_1	0,10884
266	Cimișlia	Codreni	CM_Codreni_1	0,10639
267	Cimișlia	Codreni	CM_Codreni_2	0,07767
268	Cimișlia	Ecaterinovca	CM_Ecaterinovca_1	0,13483
269	Cimișlia	Ecaterinovca	CM_Ecaterinovca_2	0,10884
270	Cimișlia	Gradiște	CM_Gradiste_1	0,12658
271	Cimișlia	Gradiște	CM_Gradiste_2	0,10884
272	Cimișlia	Gura Galbenei	CM_GuraG_1	0,12658
273	Cimișlia	Hîrtop	CM_Hirtop_1	0,13073
274	Cimișlia	Hîrtop	CM_Hirtop_2	0,04749
275	Cimișlia	Ialpujeni	CM_Ialpujeni_1	0,12243
276	Cimișlia	Ialpujeni	CM_Ialpujeni_2	0,10338
277	Cimișlia	Ivanovca Nouă	CM_IvanovcaN_1	0,12658
278	Cimișlia	Javgur	CM_Javgur_1	0,10884
279	Cimișlia	Javgur	CM_Javgur_2	0,04890
280	Cimișlia	Lipoveni	CM_Lipoveni_1	0,13728
281	Cimișlia	Lipoveni	CM_Lipoveni_2	0,07352
282	Cimișlia	Mihailovca	CM_Mihailovca_1	0,12658
283	Cimișlia	Porumbrei	CM_Porumbrei_1	0,12129
284	Cimișlia	Porumbrei	CM_Porumbrei_2	0,07494
285	Cimișlia	Sagaidac	CM_Sagaidac_1	0,12129
286	Cimișlia	Satul Nou	CM_SatulN_1	0,12658
287	Cimișlia	Selemet	CM_Selemet_1	0,12658
288	Cimișlia	Suric	CM_Suric_1	0,07352
289	Cimișlia	Topala	CM_Topala_1	0,10639
290	Cimișlia	Troițcoe	CM_Troitcoe_1	0,09253
291	Cimișlia	Valea Perjei	CM_ValeaP_1	0,14558
292	Comrat	Avdarma	CO_Avdarma_1	0,06721
293	Comrat	Beșalma	CO_Besalma_1	0,06579
294	Comrat	Bugeac	CO_Bugeac_1	0,06447
295	Comrat	Chioselia Rusă	CO_ChioseliaR_1	0,04890
296	Comrat	Chirsova	CO_Chirsova_1	0,06721
297	Comrat	Cioc-Maidan	CO_CiocM_1	0,05890

Continuare Tabelul 2

Nr.d/o	Denumirea raionului	Denumirea localității	Codul zonei valorice	KCLoc
298	Comrat	Congaz	CO_Congaz_1	0,12275
299	Comrat	Congazcicul de Sus	CO_CongazciculS_1	0,05890
300	Comrat	Congazcicul de Sus	CO_CongazciculS_2	0,02377
301	Comrat	Cotovscoe	CO_Cotovscoe_1	0,05202
302	Comrat	Dezghingea	CO_Dezghingea_1	0,06136
303	Comrat	Ferapontievca	CO_Ferapontievca_1	0,05617
304	Comrat	Svetlii	CO_Svetlii_1	0,06447
305	Comrat	Svetlii	CO_Svetlii_2	0,04202
306	Criuleni	Criuleni	CR_Ohrincea_1	0,06952
307	Criuleni	Criuleni	CR_Zolonceni_1	0,06952
308	Criuleni	Bălăbănești	CR_Balabanesti_1	0,23487
309	Criuleni	Bălăbănești	CR_Balabanesti_2	0,18398
310	Criuleni	Bălțata	CR_Baltata_1	0,11393
311	Criuleni	Bălțata	CR_Baltata_2	0,06191
312	Criuleni	Boșcana	CR_Boscana_1	0,11227
313	Criuleni	Boșcana	CR_Boscana_2	0,07603
314	Criuleni	Cimișeni	CR_Cimiseni_1	0,10841
315	Criuleni	Corjova	CR_Corjova_1	0,23760
316	Criuleni	Coșernița	CR_Cosernita_1	0,10082
317	Criuleni	Cruglic	CR_Cruglic_1	0,10954
318	Criuleni	Dolinnoe	CR_Dolinnoe_1	0,11073
319	Criuleni	Dolinnoe	CR_Dolinnoe_2	0,05216
320	Criuleni	Drăsliceni	CR_Drasliceni_1	0,23826
321	Criuleni	Drăsliceni	CR_Drasliceni_2	0,18108
322	Criuleni	Dubăsarii Vechi	CR_DubasariiV_1	0,21662
323	Criuleni	Hîrtopul Mare	CR_HirtopulM_1	0,11227
324	Criuleni	Hîrtopul Mare	CR_HirtopulM_2	0,08418
325	Criuleni	Hrușova	CR_Hrusova_1	0,10897
326	Criuleni	Hrușova	CR_Hrusova_2	0,08418
327	Criuleni	Ișnovăț	CR_Isnovat_1	0,09752
328	Criuleni	Izbiște	CR_Izbiste_1	0,09181
329	Criuleni	Jevreni	CR_Jevreni_1	0,09450
330	Criuleni	Măgdăcești	CR_Magdacesti_1	0,25887
331	Criuleni	Mășcăuți	CR_Mascauti_1	0,09181
332	Criuleni	Miclești	CR_Miclesti_1	0,10299
333	Criuleni	Miclești	CR_Miclesti_2	0,07815
334	Criuleni	Onițcani	CR_Onitcani_1	0,10897
335	Criuleni	Pașcani	CR_Pascani_1	0,25085
336	Criuleni	Pașcani	CR_Pascani_2	0,23194
337	Criuleni	Răculești	CR_Raculesti_1	0,09808
338	Criuleni	Răculești	CR_Raculesti_2	0,08361
339	Criuleni	Rîșcova	CR_Riscova_1	0,10299
340	Criuleni	Slobozia-Dușca	CR_SloboziaD_1	0,10025
341	Criuleni	Zăicana	CR_Zaicana_1	0,10572
342	Dondușeni	Arionești	DN_Arionesti_1	0,03937
343	Dondușeni	Baraboi	DN_Baraboi_1	0,06753
344	Dondușeni	Briceni	DN_Briceni_1	0,02834
345	Dondușeni	Cernoleuca	DN_Cernoleuca_1	0,03806
346	Dondușeni	Climăuți	DN_Climauti_1	0,04522
347	Dondușeni	Corbu	DN_Corbu_1	0,04767
348	Dondușeni	Crișcăuți	DN_Criscauti_1	0,03937
349	Dondușeni	Dondușeni	DN_Donduseni_1	0,04409
350	Dondușeni	Elizavetovca	DN_Elizavetovca_1	0,03937
351	Dondușeni	Elizavetovca	DN_Elizavetovca_2	0,01217
352	Dondușeni	Frasin	DN_Frasin_1	0,05036
353	Dondușeni	Frasin	DN_Frasin_2	0,00632

Continuare Tabelul 2

Nr.d/o	Denumirea raionului	Denumirea localității	Codul zonei valorice	KCLoc
354	Dondușeni	Horodiște	DN_Horodiste_1	0,04267
355	Dondușeni	Moșana	DN_Mosana_1	0,05149
356	Dondușeni	Moșana	DN_Mosana_2	0,00632
357	Dondușeni	Pivniceni	DN_Pivniceni_1	0,03164
358	Dondușeni	Plop	DN_Plop_1	0,06008
359	Dondușeni	Pocrovca	DN_Pocrovca_1	0,04909
360	Dondușeni	Rediul Mare	DN_RediulM_1	0,05149
361	Dondușeni	Scăieni	DN_Scaieni_1	0,04296
362	Dondușeni	Sudarca	DN_Sudarca_1	0,04192
363	Dondușeni	Sudarca	DN_Sudarca_2	0,03306
364	Dondușeni	Teleşeuca	DN_Teleseuca_1	0,03937
365	Dondușeni	Teleşeuca	DN_Teleseuca_2	0,00717
366	Dondușeni	Tîrnova	DN_Tirnova_1	0,05753
367	Dondușeni	Tîrnova	DN_Tirnova_2	0,00500
368	Dondușeni	Țaul	DN_Taul_1	0,05866
369	Drochia	Antoneuca	DR_Antoneuca_1	0,05149
370	Drochia	Baroncea	DR_Baroncea_1	0,04192
371	Drochia	Baroncea	DR_Baroncea_2	0,02060
372	Drochia	Chetrosu	DR_Chetrosu_1	0,06253
373	Drochia	Cotova	DR_Cotova_1	0,04909
374	Drochia	Cotova	DR_Cotova_2	0,02702
375	Drochia	Dominteni	DR_Dominteni_1	0,05753
376	Drochia	Drochia	DR_Drochia_1	0,05036
377	Drochia	Fîntînița	DR_Fintinita_1	0,05036
378	Drochia	Fîntînița	DR_Fintinita_2	0,01603
379	Drochia	Gribova	DR_Gribova_1	0,05621
380	Drochia	Hăsnășenii Mari	DR_HasnaseniiM_1	0,04522
381	Drochia	Hăsnășenii Noi	DR_HasnaseniiN_1	0,04909
382	Drochia	Hăsnășenii Noi	DR_HasnaseniiN_2	0,03419
383	Drochia	Maramonovca	DR_Maramonovca_1	0,04409
384	Drochia	Miciurin	DR_Miciurin_1	0,05149
385	Drochia	Mîndic	DR_Mindic_1	0,05036
386	Drochia	Moara de Piatră	DR_Moarad_1	0,04296
387	Drochia	Nicoreni	DR_Nicoreni_1	0,05536
388	Drochia	Ochiul Alb	DR_OchiulA_1	0,05866
389	Drochia	Palanca	DR_Palanca_1	0,02947
390	Drochia	Palanca	DR_Palanca_2	0,02315
391	Drochia	Pelinia	DR_Pelinia_1	0,08455
392	Drochia	Pelinia	DR_Pelinia_2	0,04051
393	Drochia	Pervomaiscoe	DR_Pervomaiscoe_1	0,05508
394	Drochia	Pervomaiscoe	DR_Pervomaiscoe_2	0,04051
395	Drochia	Petreni	DR_Petreni_1	0,06111
396	Drochia	Petreni	DR_Petreni_2	0,03419
397	Drochia	Popeștii de Jos	DR_PopestiiJ_1	0,04296
398	Drochia	Popeștii de Sus	DR_PopestiiS_1	0,04267
399	Drochia	Sofia	DR_Sofia_1	0,06856
400	Drochia	Șalvirii Vechi	DR_SalviriiV_1	0,03164
401	Drochia	Șalvirii Vechi	DR_SalviriiV_2	0,01603
402	Drochia	Șuri	DR_Suri_1	0,05291
403	Drochia	Șuri	DR_Suri_2	0,03664
404	Drochia	Țarigrad	DR_Tarigrad_1	0,07959
405	Drochia	Zgurita	DR_Zgurita_1	0,04522
406	Dubăsari	Cocieri	DB_Cocieri_1	0,11870
407	Dubăsari	Cocieri	DB_Cocieri_2	0,08838
408	Dubăsari	Corjova	DB_Corjova_1	0,10714
409	Dubăsari	Corjova	DB_Corjova_2	0,08696

Continuare Tabelul 2

Nr.d/o	Denumirea raionului	Denumirea localității	Codul zonei valorice	KCLoc
410	Dubăsari	Coșnița	DB_Cosnita_1	0,21429
411	Dubăsari	Coșnița	DB_Cosnita_2	0,10959
412	Dubăsari	Doroțcaia	DB_Dorotcaia_1	0,11870
413	Dubăsari	Holercani	DB_Holercani_1	0,12671
414	Dubăsari	Marcăuți	DB_Marcauti_1	0,08696
415	Dubăsari	Molovata	DB_Molovata_1	0,09611
416	Dubăsari	Molovata Nouă	DB_MolovataN_1	0,10271
417	Dubăsari	Molovata Nouă	DB_MolovataN_2	0,09111
418	Dubăsari	Oxentea	DB_Oxentea_1	0,11313
419	Dubăsari	Pîrîta	DB_Pirita_1	0,19799
420	Dubăsari	Ustia	DB_Ustia_1	0,11870
421	Edineț	Edineț	ED_Alexandreni_1	0,02504
422	Edineț	Edineț	ED_GordinestiiN_1	0,02504
423	Edineț	Cupcini	ED_ChetrosicaV_1	0,03852
424	Edineț	Cupcini	ED_Chiurt_1	0,03852
425	Edineț	Alexeevca	ED_Alexeevca_1	0,03852
426	Edineț	Bădragii Noi	ED_BadragiiN_1	0,03721
427	Edineț	Bădragii Vechi	ED_BadragiiV_1	0,03607
428	Edineț	Bleșteni	ED_Blesteni_1	0,04819
429	Edineț	Bleșteni	ED_Blesteni_2	0,03466
430	Edineț	Brătușeni	ED_Bratuseeni_1	0,06611
431	Edineț	Brătușeni	ED_Bratuseeni_2	0,03362
432	Edineț	Brînzani	ED_Brinzeni_1	0,04239
433	Edineț	Burlănești	ED_Burlanesti_1	0,04951
434	Edineț	Burlănești	ED_Burlanesti_2	0,02315
435	Edineț	Cepeleuți	ED_Cepeleuti_1	0,04239
436	Edineț	Cepeleuți	ED_Cepeleuti_2	0,02890
437	Edineț	Chetroșica Nouă	ED_ChetrosicaN_1	0,04352
438	Edineț	Constantinovca	ED_Constantinovca_1	0,04437
439	Edineț	Constantinovca	ED_Constantinovca_2	0,00472
440	Edineț	Corpaci	ED_Corpaci_1	0,03852
441	Edineț	Cuconeștii Noi	ED_CuconestiiN_1	0,04951
442	Edineț	Cuconeștii Noi	ED_CuconestiiN_2	0,00387
443	Edineț	Fetești	ED_Fetesti_1	0,04678
444	Edineț	Gaspar	ED_Gaspar_1	0,04324
445	Edineț	Goleni	ED_Goleni_1	0,04107
446	Edineț	Gordinești	ED_Gordinesti_1	0,04324
447	Edineț	Hancăuți	ED_Hancauti_1	0,03607
448	Edineț	Hincăuți	ED_Hincauti_1	0,04437
449	Edineț	Hincăuți	ED_Hincauti_2	0,02174
450	Edineț	Hlinaia	ED_Hlinaia_1	0,04951
451	Edineț	Lopatnic	ED_Lopatnic_1	0,04107
452	Edineț	Parcova	ED_Parcova_1	0,04569
453	Edineț	Parcova	ED_Parcova_2	0,03607
454	Edineț	Rotunda	ED_Rotunda_1	0,04437
455	Edineț	Rotunda	ED_Rotunda_2	0,01433
456	Edineț	Ruseni	ED_Ruseni_1	0,05639
457	Edineț	Ruseni	ED_Ruseni_2	0,01217
458	Edineț	Stolniceni	ED_Stolniceni_1	0,04951
459	Edineț	Șofrîncani	ED_Sofrincani_1	0,04951
460	Edineț	Terebna	ED_Terebna_1	0,03994
461	Edineț	Tîrnova	ED_Tirnova_1	0,04437
462	Edineț	Trinca	ED_Trinca_1	0,04678
463	Edineț	Viișoara	ED_Viisoara_1	0,04569
464	Edineț	Zăbriceni	ED_Zabriceni_1	0,05281
465	Edineț	Zăbriceni	ED_Zabriceni_2	0,03994

Continuare Tabelul 2

Nr.d/o	Denumirea raionului	Denumirea localității	Codul zonei valorice	KCLoc
466	Fălești	Albinetul Vechi	FA_AlbinetulV_1	0,06696
467	Fălești	Albinetul Vechi	FA_AlbinetulV_2	0,02532
468	Fălești	Bocani	FA_Bocani_1	0,07196
469	Fălești	Catranic	FA_Catranic_1	0,06064
470	Fălești	Călinești	FA_Calimesti_1	0,08828
471	Fălești	Călugăr	FA_Calugar_1	0,06564
472	Fălești	Călugăr	FA_Calugar_2	0,02117
473	Fălești	Chetriș	FA_Chetris_1	0,07799
474	Fălești	Chetriș	FA_Chetris_2	0,02014
475	Fălești	Ciolacu Nou	FA_CiolacuN_1	0,06696
476	Fălești	Ciolacu Nou	FA_CiolacuN_2	0,02145
477	Fălești	Egorovca	FA_Egorovca_1	0,06923
478	Fălești	Egorovca	FA_Egorovca_2	0,02532
479	Fălești	Făleștii Noi	FA_FalestiiN_1	0,06281
480	Fălești	Făleștii Noi	FA_FalestiiN_2	0,04051
481	Fălești	Glinjeni	FA_Glinjeni_1	0,06178
482	Fălești	Hiliuți	FA_Hiliuti_1	0,06281
483	Fălești	Hiliuți	FA_Hiliuti_2	0,03032
484	Fălești	Hîncești	FA_Hincesti_1	0,05051
485	Fălești	Horești	FA_Horesti_1	0,07196
486	Fălești	Horești	FA_Horesti_2	0,02145
487	Fălești	Ilenuța	FA_Ilenuta_1	0,07799
488	Fălești	Ișcălău	FA_Iscalau_1	0,06696
489	Fălești	Ișcălău	FA_Iscalau_2	0,04277
490	Fălești	Izvoare	FA_Izvoare_1	0,06809
491	Fălești	Logofteni	FA_Logofteni_1	0,05791
492	Fălești	Logofteni	FA_Logofteni_2	0,04551
493	Fălești	Mărândeni	FA_Marandeni_1	0,07799
494	Fălești	Musteața	FA_Musteata_1	0,06809
495	Fălești	Natalievca	FA_Natalievca_1	0,08328
496	Fălești	Natalievca	FA_Natalievca_2	0,01632
497	Fălești	Năvirneț	FA_Navirnet_1	0,07413
498	Fălești	Obreja Veche	FA_ObrejaV_1	0,07799
499	Fălești	Obreja Veche	FA_ObrejaV_2	0,05154
500	Fălești	Pietrosu	FA_Pietrosu_1	0,05678
501	Fălești	Pietrosu	FA_Pietrosu_2	0,01900
502	Fălești	Pinzăreni	FA_Pinzareni_1	0,06696
503	Fălești	Pinzăreni	FA_Pinzareni_2	0,02259
504	Fălești	Pîrlita	FA_Pirlita_1	0,06923
505	Fălești	Pompa	FA_Pompa_1	0,08214
506	Fălești	Pompa	FA_Pompa_2	0,01900
507	Fălești	Pruteni	FA_Pruteni_1	0,06281
508	Fălești	Pruteni	FA_Pruteni_2	0,03249
509	Fălești	Răuțel	FA_Rautel_1	0,16835
510	Fălești	Risipeni	FA_Risipeni_1	0,06809
511	Fălești	Risipeni	FA_Risipeni_2	0,04796
512	Fălești	Sărata Veche	FA_SarataV_1	0,09313
513	Fălești	Sărata Veche	FA_SarataV_2	0,04164
514	Fălești	Scumpia	FA_Scumpia_1	0,07413
515	Fălești	Scumpia	FA_Scumpia_2	0,02117
516	Fălești	Taxobeni	FA_Taxobeni_1	0,06564
517	Fălești	Taxobeni	FA_Taxobeni_2	0,02259
518	Florești	Alexeevca	FL_Alexeevca_1	0,06526
519	Florești	Alexeevca	FL_Alexeevca_2	0,01462
520	Florești	Băhrinești	FL_Bahrinesti_1	0,05536
521	Florești	Cașunca	FL_Casunca_1	0,05036

Continuare Tabelul 2

Nr.d/o	Denumirea raionului	Denumirea localității	Codul zonei valorice	KCLoc
522	Florești	Cernița	FL_Cernita_1	0,03806
523	Florești	Ciripcău	FL_Ciripcau_1	0,04192
524	Florești	Ciutulești	FL_Ciutulesti_1	0,05536
525	Florești	Ciutulești	FL_Ciutulesti_2	0,01245
526	Florești	Coșernița	FL_Cosernita_1	0,04192
527	Florești	Cuhureștii de Jos	FL_CuhurestiiJ_1	0,04796
528	Florești	Cuhureștii de Jos	FL_CuhurestiiJ_2	0,03192
529	Florești	Cuhureștii de Sus	FL_CuhurestiiS_1	0,05649
530	Florești	Cuhureștii de Sus	FL_CuhurestiiS_2	0,02202
531	Florești	Cunicea	FL_Cunicea_1	0,04796
532	Florești	Domulgeni	FL_Domulgeni_1	0,05649
533	Florești	Frumușica	FL_Frumusica_1	0,05149
534	Florești	Frumușica	FL_Frumusica_2	0,01217
535	Florești	Ghindești	FL_Ghindesti_1	0,07743
536	Florești	Ghindești	FL_Ghindesti_2	0,02834
537	Florești	Gura Camencii	FL_GuraCm_1	0,06253
538	Florești	Gura Camencii	FL_GuraCm_2	0,05036
539	Florești	Gura Căinarului	FL_GuraCi_1	0,05536
540	Florești	Gura Căinarului	FL_GuraCi_2	0,03060
541	Florești	Iliciovca	FL_Iliciovca_1	0,04937
542	Florești	Iliciovca	FL_Iliciovca_2	0,02060
543	Florești	Izvoare	FL_Izvoare_1	0,05781
544	Florești	Izvoare	FL_Izvoare_2	0,03664
545	Florești	Japca	FL_Japca_1	0,06036
546	Florești	Japca	FL_Japca_2	0,01957
547	Florești	Lunga	FL_Lunga_1	0,06253
548	Florești	Mărculești	FL_Marculesti_1	0,07988
549	Florești	Năpadova	FL_Napadova_1	0,05036
550	Florești	Nicolaevca	FL_Nicoaeuca_1	0,02589
551	Florești	Nicolaevca	FL_Nicolaevca_1	0,04796
552	Florești	Prajila	FL_Prajila_1	0,05036
553	Florești	Prajila	FL_Prajila_2	0,01462
554	Florești	Prodănești	FL_Prodanesti_1	0,06639
555	Florești	Prodănești	FL_Prodanesti_2	0,02447
556	Florești	Putinești	FL_Putinesi_1	0,04409
557	Florești	Răduleni Vechi	FL_RaduleniiV_1	0,04654
558	Florești	Roșietici	FL_Rosietici_1	0,04796
559	Florești	Roșietici	FL_Rosietici_2	0,04437
560	Florești	Sănătăuca	FL_Sanatauca_1	0,05178
561	Florești	Sevirova	FL_Sevirova_1	0,04937
562	Florești	Sevirova	FL_Sevirova_2	0,02834
563	Florești	Ștefănești	FL_Stefanesti_1	0,06139
564	Florești	Ștefănești	FL_Stefanesti_2	0,01730
565	Florești	Temeleuți	FL_Temeleuti_1	0,03551
566	Florești	Tîrgul-Vertiujeni	FL_TirgulV_1	0,05394
567	Florești	Trifănești	FL_Trifanesti_1	0,04437
568	Florești	Trifănești	FL_Trifanesti_2	0,02344
569	Florești	Vărvăreuca	FL_Varvareuca_1	0,05923
570	Florești	Vărvăreuca	FL_Varvareuca_2	0,01603
571	Florești	Văscăuți	FL_Vascauti_1	0,04192
572	Florești	Văscăuți	FL_Vascauti_2	0,01217
573	Florești	Vertiujeni	FL_Vertiujeni_1	0,04654
574	Florești	Zăluceni	FL_Zaluceni_1	0,05036
575	Glodeni	Glodeni	GL_Stircea_1	0,06328
576	Glodeni	Balatina	GL_Balatina_1	0,04724
577	Glodeni	Balatina	GL_Balatina_2	0,01589

Continuare Tabelul 2

Nr.d/o	Denumirea raionului	Denumirea localității	Codul zonei valorice	KCLoc
578	Glodeni	Cajba	GL_Cajba_1	0,04508
579	Glodeni	Camenca	GL_Camenca_1	0,04621
580	Glodeni	Camenca	GL_Camenca_2	0,01589
581	Glodeni	Ciuciulea	GL_Ciuciulea_1	0,05054
582	Glodeni	Cobani	GL_Cobani_1	0,04036
583	Glodeni	Cuhnești	GL_Cuhnesti_1	0,03937
584	Glodeni	Cuhnești	GL_Cuhnesti_2	0,01132
585	Glodeni	Danu	GL_Danu_1	0,05526
586	Glodeni	Danu	GL_Danu_2	0,01132
587	Glodeni	Dușmani	GL_Dusmani_1	0,05998
588	Glodeni	Fundurii Noi	GL_FunduriiN_1	0,02966
589	Glodeni	Fundurii Vechi	GL_FunduriiV_1	0,05196
590	Glodeni	Hijdieni	GL_Hijdieni_1	0,05196
591	Glodeni	Iabloana	GL_Iabloana_1	0,05054
592	Glodeni	Iabloana	GL_Iabloana_2	0,01132
593	Glodeni	Limbenii Noi	GL_LimbeniiN_1	0,05309
594	Glodeni	Limbenii Vechi	GL_LimbeniiV_1	0,05413
595	Glodeni	Petrunea	GL_Petrunea_1	0,05224
596	Glodeni	Sturzovca	GL_Sturzovca_1	0,06328
597	Glodeni	Ustia	GL_Ustia_1	0,04724
598	Glodeni	Vișoara	GL_Viisoara_1	0,05413
599	Glodeni	Vișoara	GL_Viisoara_2	0,04036
600	Hîncești	Bălceana	HN_Balceana_1	0,05249
601	Hîncești	Bobeica	HN_Bobeica_1	0,05394
602	Hîncești	Bobeica	HN_Bobeica_2	0,04352
603	Hîncești	Boghiceni	HN_Boghiceni_1	0,05234
604	Hîncești	Bozieni	HN_Bozieni_1	0,09658
605	Hîncești	Bozieni	HN_Bozieni_2	0,04551
606	Hîncești	Bujor	HN_Bujor_1	0,04267
607	Hîncești	Buțeni	HN_Buteni_1	0,13520
608	Hîncești	Caracui	HN_Caracui_1	0,04819
609	Hîncești	Călmățui	HN_Calmatui_1	0,05249
610	Hîncești	Cărpineni	HN_Carpineni_1	0,07866
611	Hîncești	Cărpineni	HN_Carpineni_2	0,04306
612	Hîncești	Cățeleni	HN_Cateleni_1	0,04211
613	Hîncești	Cioara	HN_Cioara_1	0,05249
614	Hîncești	Ciuciuleni	HN_Ciuciuleni_1	0,05508
615	Hîncești	Cotul Morii	HN_CotulM_1	0,05206
616	Hîncești	Cotul Morii	HN_CotulM_2	0,03994
617	Hîncești	Crasnoarmeiscoe	HN_Crasnoarmeiscoe_1	0,08139
618	Hîncești	Crasnoarmeiscoe	HN_Crasnoarmeiscoe_2	0,06706
619	Hîncești	Dancu	HN_Dancu_1	0,04994
620	Hîncești	Drăgușenii Noi	HN_DraguseniiN_1	0,06054
621	Hîncești	Drăgușenii Noi	HN_DraguseniiN_2	0,04107
622	Hîncești	Fîrlădeni	HN_Firladeni_1	0,07064
623	Hîncești	Fundul Galbenei	HN_FundulG_1	0,14902
624	Hîncești	Ivanovca	HN_Ivanovca_1	0,05178
625	Hîncești	Ivanovca	HN_Ivanovca_2	0,03494
626	Hîncești	Lăpușna	HN_Lapusna_1	0,05916
627	Hîncești	Lăpușna	HN_Lapusna_2	0,03881
628	Hîncești	Leușeni	HN_Leuseni_1	0,08139
629	Hîncești	Leușeni	HN_Leuseni_2	0,08139
630	Hîncești	Logănești	HN_Loganesti_1	0,07866
631	Hîncești	Mereșeni	HN_Mereseni_1	0,04819
632	Hîncești	Mereșeni	HN_Mereseni_2	0,03579
633	Hîncești	Mingir	HN_Mingir_1	0,06536

Continuare Tabelul 2

Nr.d/o	Denumirea raionului	Denumirea localității	Codul zonei valorice	KCLoc
634	Hîncești	Mingir	HN_Mingir_2	0,02485
635	Hîncești	Mirești	HN_Miresti_1	0,04796
636	Hîncești	Mirești	HN_Miresti_2	0,02344
637	Hîncești	Negrea	HN_Negrea_1	0,07593
638	Hîncești	Nemțeni	HN_Nemteni_1	0,04107
639	Hîncești	Obileni	HN_Obileni_1	0,04107
640	Hîncești	Onești	HN_Onesti_1	0,05781
641	Hîncești	Onești	HN_Onesti_2	0,03579
642	Hîncești	Pașcani	HN_Pascani_1	0,06054
643	Hîncești	Pașcani	HN_Pascani_2	0,04706
644	Hîncești	Pervomaiscoe	HN_Pervomaiscoe_1	0,04819
645	Hîncești	Pogănești	HN_Poganesti_1	0,05664
646	Hîncești	Pogănești	HN_Poganesti_2	0,02372
647	Hîncești	Sărata-Galbenă	HN_SarataG_1	0,14916
648	Hîncești	Sărata-Galbenă	HN_SarataG_2	0,02419
649	Hîncești	Secăreni	HN_Secareni_1	0,02777
650	Hîncești	Secăreni	HN_Secareni_2	0,02777
651	Hîncești	Sofia	HN_Sofia_1	0,06536
652	Hîncești	Stolniceni	HN_Stolniceni_1	0,04819
653	Hîncești	Șipoteni	HN_Sipoteni_1	0,04819
654	Hîncești	Voinescu	HN_Voinescu_1	0,04862
655	Ialoveni	Bardar	IL_Bardar_1	0,24095
656	Ialoveni	Cărbuna	IL_Carbuna_1	0,17074
657	Ialoveni	Cigîrleni	IL_Cigirleni_1	0,19560
658	Ialoveni	Costești	IL_Costesti_1	0,41550
659	Ialoveni	Dănceni	IL_Danceni_1	0,58961
660	Ialoveni	Gangura	IL_Gangura_1	0,19560
661	Ialoveni	Gangura	IL_Gangura_2	0,16528
662	Ialoveni	Hansca	IL_Hansca_1	0,20698
663	Ialoveni	Horești	IL_Horesti_1	0,23969
664	Ialoveni	Horodca	IL_Horodca_1	0,20698
665	Ialoveni	Malcoci	IL_Malcoci_1	0,41428
666	Ialoveni	Mileștii Mici	IL_MilestiiM_1	0,26559
667	Ialoveni	Mileștii Mici	IL_MilestiiM_2	0,20622
668	Ialoveni	Molești	IL_Molesti_1	0,22723
669	Ialoveni	Nimoreni	IL_Nimoreni_1	0,63098
670	Ialoveni	Pojăreni	IL_Pojareni_1	0,23173
671	Ialoveni	Puhoi	IL_Puhoi_1	0,19560
672	Ialoveni	Răzeni	IL_Razeni_1	0,21385
673	Ialoveni	Răzeni	IL_Razeni_2	0,14052
674	Ialoveni	Ruseștii Noi	IL_RusestiiN_1	0,30639
675	Ialoveni	Ruseștii Noi	IL_RusestiiN_2	0,16977
676	Ialoveni	Sociteni	IL_Sociteni_1	0,52787
677	Ialoveni	Suruceni	IL_Suruceni_1	0,47291
678	Ialoveni	Țipala	IL_Tipala_1	0,21347
679	Ialoveni	Țipala	IL_Tipala_2	0,14052
680	Ialoveni	Ulmu	IL_Ulmu_1	0,20698
681	Ialoveni	Văratic	IL_Varatic_1	0,17074
682	Ialoveni	Văsieni	IL_Vasieni_1	0,24701
683	Ialoveni	Zimbreni	IL_Zimbreni_1	0,23969
684	Ialoveni	Zimbreni	IL_Zimbreni_2	0,15981
685	Leova	Iargara	LV_Meseni_1	0,01018
686	Leova	Băiuș	LV_Baius_1	0,03937
687	Leova	Băiuș	LV_Baius_2	0,01632
688	Leova	Beștemac	LV_Bestemac_1	0,03721
689	Leova	Beștemac	LV_Bestemac_2	0,01103

Continuare Tabelul 2

Nr.d/o	Denumirea raionului	Denumirea localității	Codul zonei valorice	KCLoc
690	Leova	Borogani	LV_Borogani_1	0,04192
691	Leova	Cazangic	LV_Cazangic_1	0,04494
692	Leova	Cazangic	LV_Cazangic_2	0,03607
693	Leova	Ceadîr	LV_Ceadîr_1	0,03390
694	Leova	Cneazevca	LV_Cneazevca_1	0,04107
695	Leova	Cneazevca	LV_Cneazevca_2	0,02117
696	Leova	Colibabovca	LV_Colibabovca_1	0,03390
697	Leova	Covurlui	LV_Covurlui_1	0,03607
698	Leova	Cupcui	LV_Cupcui_1	0,03721
699	Leova	Filipeni	LV_Filipeni_1	0,03692
700	Leova	Hănășenii Noi	LV_HanaseniiN_1	0,04494
701	Leova	Hănășenii Noi	LV_HanaseniiN_2	0,01348
702	Leova	Orac	LV_Orac_1	0,03362
703	Leova	Romanovca	LV_Romanovca_1	0,02759
704	Leova	Sărata Nouă	LV_SarataN_1	0,04466
705	Leova	Sărata Nouă	LV_SarataN_2	0,03607
706	Leova	Sărata-Răzeși	LV_SarataR_1	0,03220
707	Leova	Sărăteni	LV_Sarateni_1	0,04711
708	Leova	Sărăteni	LV_Sarateni_2	0,02117
709	Leova	Sărățica Nouă	LV_SaraticaN_1	0,03607
710	Leova	Sărățica Nouă	LV_SaraticaN_2	0,03249
711	Leova	Sirma	LV_Sirma_1	0,03476
712	Leova	Tigheci	LV_Tigheci_1	0,03362
713	Leova	Tigheci	LV_Tigheci_2	0,02230
714	Leova	Tochile-Răducani	LV_TochileR_1	0,03117
715	Leova	Tomai	LV_Tomai_1	0,03721
716	Leova	Tomaiul Nou	LV_TomaiulN_1	0,04107
717	Leova	Tomaiul Nou	LV_TomaiulN_2	0,03476
718	Leova	Vozneseni	LV_Vozneseni_1	0,03862
719	Leova	Vozneseni	LV_Vozneseni_2	0,02759
720	Nisporeni	Bălănești	NS_Balanesti_1	0,05568
721	Nisporeni	Bălănești	NS_Balanesti_2	0,04686
722	Nisporeni	Bălăurești	NS_Balaresti_1	0,07619
723	Nisporeni	Bărboieni	NS_Barboieni_1	0,06530
724	Nisporeni	Boldurești	NS_Bolduresti_1	0,07218
725	Nisporeni	Boldurești	NS_Bolduresti_2	0,02494
726	Nisporeni	Bolțun	NS_Boltun_1	0,07435
727	Nisporeni	Brătuleni	NS_Bratuleni_1	0,05073
728	Nisporeni	Brătuleni	NS_Bratuleni_2	0,03979
729	Nisporeni	Bursuc	NS_Bursuc_1	0,06832
730	Nisporeni	Călimănești	NS_Calimanesti_1	0,06331
731	Nisporeni	Ciorești	NS_Cioresti_1	0,08580
732	Nisporeni	Ciorești	NS_Cioresti_2	0,05756
733	Nisporeni	Ciutești	NS_Ciutesti_1	0,06832
734	Nisporeni	Ciutești	NS_Ciutesti_2	0,04686
735	Nisporeni	Cristești	NS_Cristesti_1	0,08392
736	Nisporeni	Grozești	NS_Grozesti_1	0,07218
737	Nisporeni	Iurcenii	NS_Iurcenii_1	0,08580
738	Nisporeni	Iurcenii	NS_Iurcenii_2	0,02391
739	Nisporeni	Marinici	NS_Marinici_1	0,06331
740	Nisporeni	Marinici	NS_Marinici_2	0,03022
741	Nisporeni	Milești	NS_Milesti_1	0,08392
742	Nisporeni	Seliște	NS_Seliste_1	0,06530
743	Nisporeni	Seliște	NS_Seliste_2	0,04281
744	Nisporeni	Soltănești	NS_Soltanesti_1	0,05370
745	Nisporeni	Șișcani	NS_Siscani_1	0,08175

Continuare Tabelul 2

Nr.d/o	Denumirea raionului	Denumirea localității	Codul zonei valorice	KCLoc
746	Nisporeni	Șișcani	NS_Siscani_2	0,03508
747	Nisporeni	Valea-Trestieni	NS_ValeaT_1	0,05370
748	Nisporeni	Valea-Trestieni	NS_ValeaT_2	0,02391
749	Nisporeni	Vărzărești	NS_Varzaresti_1	0,12315
750	Nisporeni	Vărzărești	NS_Varzaresti_2	0,08580
751	Nisporeni	Vinători	NS_Vinatori_1	0,05073
752	Nisporeni	Zberoaia	NS_Zberoaia_1	0,07218
753	Ocnîța	Bîrlădeni	OC_Birladeni_1	0,05522
754	Ocnîța	Bîrlădeni	OC_Birladeni_2	0,03617
755	Ocnîța	Bîrnova	OC_Birnova_1	0,05391
756	Ocnîța	Calarașovca	OC_Calarasovca_1	0,04692
757	Ocnîța	Calarașovca	OC_Calarasovca_2	0,02674
758	Ocnîța	Clocușna	OC_Clocusna_1	0,04277
759	Ocnîța	Corestăuți	OC_Corestauti_1	0,04004
760	Ocnîța	Corestăuți	OC_Corestauti_2	0,00688
761	Ocnîța	Dîngeni	OC_Dingeni_1	0,04145
762	Ocnîța	Dîngeni	OC_Dingeni_2	0,02160
763	Ocnîța	Gîrbova	OC_Girbova_1	0,03759
764	Ocnîța	Grinăuți-Moldova	OC_GrinautiM_1	0,05636
765	Ocnîța	Grinăuți-Moldova	OC_GrinautiM_2	0,02957
766	Ocnîța	Hădărăuți	OC_Hadarauti_1	0,04419
767	Ocnîța	Lencăuți	OC_Lencauti_1	0,04004
768	Ocnîța	Lencăuți	OC_Lencauti_2	0,03617
769	Ocnîța	Lipnic	OC_Lipnic_1	0,04692
770	Ocnîța	Lipnic	OC_Lipnic_2	0,03617
771	Ocnîța	Mereșeuca	OC_Mereseuca_1	0,04834
772	Ocnîța	Mihălășeni	OC_Mihalaseni_1	0,04145
773	Ocnîța	Mihălășeni	OC_Mihalaseni_2	0,01188
774	Ocnîța	Naslavcea	OC_Naslavcea_1	0,03089
775	Ocnîța	Ocnîța	OC_Ocnita_1	0,04692
776	Ocnîța	Ocnîța	OC_Ocnita_2	0,01330
777	Ocnîța	Sauca	OC_Sauca_1	0,04004
778	Ocnîța	Unguri	OC_Unguri_1	0,03759
779	Ocnîța	Vălcineț	OC_Valcinet_1	0,04145
780	Ocnîța	Vălcineț	OC_Valcinet_2	0,02400
781	Orhei	Berezlogi	OR_Berezlogi_1	0,10111
782	Orhei	Berezlogi	OR_Berezlogi_2	0,05909
783	Orhei	Biești	OR_Biesti_1	0,04976
784	Orhei	Biești	OR_Biesti_2	0,03645
785	Orhei	Bolohan	OR_Bolohan_1	0,10253
786	Orhei	Brăviceni	OR_Braviceni_1	0,10111
787	Orhei	Bulăiești	OR_Bulaiesti_1	0,09036
788	Orhei	Chiperceni	OR_Chiperceni_1	0,08234
789	Orhei	Chiperceni	OR_Chiperceni_2	0,01603
790	Orhei	Ciocîlteni	OR_Ciocilteni_1	0,11856
791	Orhei	Ciocîlteni	OR_Ciocilteni_2	0,09036
792	Orhei	Clîșova	OR_Clisova_1	0,08338
793	Orhei	Crihana	OR_Crihana_1	0,07819
794	Orhei	Crihana	OR_Crihana_2	0,07819
795	Orhei	Cucuruzeni	OR_Cucuruzeni_1	0,07819
796	Orhei	Cucuruzeni	OR_Cucuruzeni_2	0,05249
797	Orhei	Donici	OR_Donici_1	0,09036
798	Orhei	Donici	OR_Donici_2	0,04976
799	Orhei	Ghetlova	OR_Ghetlova_1	0,09309
800	Orhei	Ghetlova	OR_Ghetlova_2	0,05522
801	Orhei	Isacova	OR_Isacova_1	0,09998

Continuare Tabelul 2

Nr.d/o	Denumirea raionului	Denumirea localității	Codul zonei valorice	KCLoc
802	Orhei	Ivanca	OR_Ivanca_1	0,21367
803	Orhei	Ivanca	OR_Ivanca_2	0,15190
804	Orhei	Jora de Mijloc	OR_JoraM_1	0,12299
805	Orhei	Jora de Mijloc	OR_JoraM_2	0,09423
806	Orhei	Mălăești	OR_Malaesti_1	0,08781
807	Orhei	Mălăești	OR_Malaesti_2	0,04589
808	Orhei	Mitoc	OR_Mitoc_1	0,21122
809	Orhei	Mîrzești	OR_Mirzesti_1	0,07267
810	Orhei	Mîrzești	OR_Mirzesti_2	0,05806
811	Orhei	Morozeni	OR_Morozeni_1	0,08923
812	Orhei	Morozeni	OR_Morozeni_2	0,07466
813	Orhei	Neculaieuca	OR_Neculaieuca_1	0,07819
814	Orhei	Pelivan	OR_Pelivan_1	0,22414
815	Orhei	Pelivan	OR_Pelivan_2	0,17279
816	Orhei	Peresecina	OR_Peresecina_1	0,22117
817	Orhei	Piatra	OR_Piatra_1	0,18750
818	Orhei	Piatra	OR_Piatra_2	0,15190
819	Orhei	Podgoreni	OR_Podgoreni_1	0,06192
820	Orhei	Pohorniceni	OR_Pohorniceni_1	0,16232
821	Orhei	Pohrebeni	OR_Pohrebeni_1	0,08093
822	Orhei	Pohrebeni	OR_Pohrebeni_2	0,05419
823	Orhei	Puținței	OR_Putintei_1	0,09168
824	Orhei	Puținței	OR_Putintei_2	0,06881
825	Orhei	Sămănanca	OR_Samananca_1	0,09168
826	Orhei	Seliște	OR_Seliste_1	0,21641
827	Orhei	Seliște	OR_Seliste_2	0,13331
828	Orhei	Step-Soci	OR_StepS_1	0,11469
829	Orhei	Step-Soci	OR_StepS_2	0,08781
830	Orhei	Susleni	OR_Susleni_1	0,10384
831	Orhei	Teleșeu	OR_Teleseu_1	0,09423
832	Orhei	Trebujeni	OR_Trebujeni_1	0,08923
833	Orhei	Trebujeni	OR_Trebujeni_2	0,05277
834	Orhei	Vatici	OR_Vatici_1	0,10639
835	Orhei	Vatici	OR_Vatici_2	0,07126
836	Orhei	Vîșcăuți	OR_Viscauti_1	0,09036
837	Orhei	Zahoreni	OR_Zahoreni_1	0,04976
838	Orhei	Zorile	OR_Zorile_1	0,10526
839	Orhei	Zorile	OR_Zorile_2	0,03759
840	Rezina	Rezina	RZ_Bosernita_1	0,06032
841	Rezina	Rezina	RZ_Ciorna_1	0,06032
842	Rezina	Rezina	RZ_Stohnaia_1	0,06032
843	Rezina	Bușăuca	RZ_Busauca_1	0,05145
844	Rezina	Cinișeuți	RZ_Ciniseuti_1	0,06032
845	Rezina	Cogîlniceni	RZ_Cogilniceni_1	0,04433
846	Rezina	Cuizăuca	RZ_Cuizauca_1	0,05900
847	Rezina	Echimăuți	RZ_Echimauti_1	0,05900
848	Rezina	Ghiduleni	RZ_Ghiduleni_1	0,05589
849	Rezina	Ghiduleni	RZ_Ghiduleni_2	0,01603
850	Rezina	Gordinești	RZ_Gordinesti_1	0,05315
851	Rezina	Horodiște	RZ_Horodiste_1	0,06787
852	Rezina	Horodiște	RZ_Horodiste_2	0,06787
853	Rezina	Ignăței	RZ_Ignatei_1	0,07230
854	Rezina	Lalova	RZ_Lalova_1	0,06344
855	Rezina	Lalova	RZ_Lalova_2	0,01603
856	Rezina	Lipcenii	RZ_Lipcenii_1	0,05287
857	Rezina	Mateuți	RZ_Mateuti_1	0,06344

Continuare Tabelul 2

Nr.d/o	Denumirea raionului	Denumirea localității	Codul zonei valorice	KCLoc
858	Rezina	Meșeni	RZ_Meseni_1	0,06344
859	Rezina	Mincenii de Jos	RZ_MinceniiJ_1	0,04872
860	Rezina	Mincenii de Jos	RZ_MinceniiJ_2	0,04570
861	Rezina	Otac	RZ_Otac_1	0,04433
862	Rezina	Păpăuți	RZ_Papauti_1	0,06787
863	Rezina	Peciște	RZ_Peciste_1	0,05730
864	Rezina	Pereni	RZ_Pereni_1	0,05589
865	Rezina	Pereni	RZ_Pereni_2	0,01773
866	Rezina	Pripiceni-Răzeși	RZ_PripiceniR_1	0,06032
867	Rezina	Pripiceni-Răzeși	RZ_PripiceniR_2	0,03962
868	Rezina	Saharna Nouă	RZ_SaharnaN_1	0,07060
869	Rezina	Saharna Nouă	RZ_SaharnaN_2	0,03245
870	Rezina	Sircova	RZ_Sircova_1	0,05457
871	Rezina	Sircova	RZ_Sircova_2	0,03820
872	Rezina	Solonceni	RZ_Solonceni_1	0,07504
873	Rezina	Solonceni	RZ_Solonceni_2	0,04132
874	Rezina	Trifești	RZ_Trifesti_1	0,06617
875	Rezina	Țareuca	RZ_Tareuca_1	0,06344
876	Rezina	Țareuca	RZ_Tareuca_2	0,06344
877	Rîșcani	Rîșcani	RS_BalanulN_1	0,10488
878	Rîșcani	Rîșcani	RS_Ramazan_1	0,10488
879	Rîșcani	Costești	RS_Damascani_1	0,05636
880	Rîșcani	Costești	RS_Duruitoarea_1	0,05636
881	Rîșcani	Costești	RS_Proscureni_1	0,05636
882	Rîșcani	Alexăndrești	RS_Alexandresti_1	0,06569
883	Rîșcani	Alexăndrești	RS_Alexandresti_2	0,02344
884	Rîșcani	Aluniș	RS_Alunis_1	0,04579
885	Rîșcani	Borosenii Noi	RS_BoroseniiN_1	0,05636
886	Rîșcani	Braniște	RS_Braniste_1	0,08139
887	Rîșcani	Braniște	RS_Braniste_2	0,03390
888	Rîșcani	Corlăteni	RS_Corlateni_1	0,14617
889	Rîșcani	Duruitoarea Nouă	RS_DuruitoareaN_1	0,05636
890	Rîșcani	Duruitoarea Nouă	RS_DuruitoareaN_2	0,02230
891	Rîșcani	Gălășeni	RS_Galaseni_1	0,07206
892	Rîșcani	Gălășeni	RS_Galaseni_2	0,07093
893	Rîșcani	Grinăuți	RS_Grinauti_1	0,06569
894	Rîșcani	Grinăuți	RS_Grinauti_2	0,02514
895	Rîșcani	Hiliuți	RS_Hiliuti_1	0,07724
896	Rîșcani	Horodiște	RS_Horodiste_1	0,05107
897	Rîșcani	Malinovscoe	RS_Malinovscoe_1	0,08668
898	Rîșcani	Malinovscoe	RS_Malinovscoe_2	0,06569
899	Rîșcani	Mihăileni	RS_Mihaileni_1	0,07093
900	Rîșcani	Nihoreni	RS_Nihoreni_1	0,10488
901	Rîșcani	Costești	RS_Pascauti_1	0,05636
902	Rîșcani	Petrușeni	RS_Petruseni_1	0,05636
903	Rîșcani	Pirjota	RS_Pirjota_1	0,08781
904	Rîșcani	Pociumbăuți	RS_Pociumbauti_1	0,07093
905	Rîșcani	Pociumbeni	RS_Pociumbeni_1	0,06569
906	Rîșcani	Pociumbeni	RS_Pociumbeni_2	0,03287
907	Rîșcani	Răcăria	RS_Racaria_1	0,08253
908	Rîșcani	Răcăria	RS_Racaria_2	0,05909
909	Rîșcani	Recea	RS_Recea_1	0,08668
910	Rîșcani	Recea	RS_Recea_2	0,04579
911	Rîșcani	Singureni	RS_Singureni_1	0,11917
912	Rîșcani	Sturzeni	RS_Sturzeni_1	0,05636
913	Rîșcani	Șaptebani	RS_Saptebani_1	0,07621

Continuare Tabelul 2

Nr.d/o	Denumirea raionului	Denumirea localității	Codul zonei valorice	KCLoc
914	Rișcani	Șumna	RS_Sumna_1	0,03145
915	Rișcani	Șumna	RS_Sumna_2	0,02759
916	Rișcani	Vasileuți	RS_Vasileuti_1	0,06791
917	Rișcani	Vasileuți	RS_Vasileuti_2	0,02344
918	Rișcani	Vărătic	RS_Varatic_1	0,09856
919	Rișcani	Zăicani	RS_Zaicani_1	0,08394
920	Sîngerei	Sîngerei	SN_Vranesti_1	0,06111
921	Sîngerei	Alexândreni	SN_Alexandreni_1	0,07988
922	Sîngerei	Alexândreni	SN_Alexandreni_2	0,05508
923	Sîngerei	Bălășești	SN_Balasessti_1	0,07214
924	Sîngerei	Bălășești	SN_Balasessti_2	0,06724
925	Sîngerei	Biliceni Noi	SN_BiliceniN_1	0,06008
926	Sîngerei	Biliceni Noi	SN_BiliceniN_2	0,04192
927	Sîngerei	Biliceni Vechi	SN_BiliceniV_1	0,08073
928	Sîngerei	Biliceni Vechi	SN_BiliceniV_2	0,06111
929	Sîngerei	Bursuceni	SN_Bursuceni_1	0,07111
930	Sîngerei	Bursuceni	SN_Bursuceni_2	0,06498
931	Sîngerei	Chișcăreni	SN_Chiscareni_1	0,07214
932	Sîngerei	Chișcăreni	SN_Chiscareni_2	0,05036
933	Sîngerei	Ciuciuieni	SN_Ciuciuieni_1	0,06253
934	Sîngerei	Ciuciuieni	SN_Ciuciuieni_2	0,04654
935	Sîngerei	Copăceni	SN_Copaceni_1	0,07356
936	Sîngerei	Copăceni	SN_Copaceni_2	0,04267
937	Sîngerei	Coșcodeni	SN_Coscodeni_1	0,06111
938	Sîngerei	Coșcodeni	SN_Coscodeni_2	0,05508
939	Sîngerei	Cotiujenii Mici	SN_CotiujeniiM_1	0,06639
940	Sîngerei	Cotiujenii Mici	SN_CotiujeniiM_2	0,04767
941	Sîngerei	Cubolta	SN_Cubolta_1	0,06639
942	Sîngerei	Cubolta	SN_Cubolta_2	0,06111
943	Sîngerei	Dobrogea Veche	SN_DobrogeaV_1	0,07356
944	Sîngerei	Dobrogea Veche	SN_DobrogeaV_2	0,05394
945	Sîngerei	Drăgănești	SN_Draganesti_1	0,06253
946	Sîngerei	Drăgănești	SN_Draganesti_2	0,05394
947	Sîngerei	Dumbrăvița	SN_Dumbravita_1	0,06724
948	Sîngerei	Dumbrăvița	SN_Dumbravita_2	0,05753
949	Sîngerei	Grigorăuca	SN_Grigorauca_1	0,05621
950	Sîngerei	Grigorăuca	SN_Grigorauca_2	0,04267
951	Sîngerei	Heciul Nou	SN_HeciulN_1	0,05291
952	Sîngerei	Heciul Nou	SN_HeciulN_2	0,05291
953	Sîngerei	Iezărenii Vechi	SN_IezareniiV_1	0,06394
954	Sîngerei	Iezărenii Vechi	SN_IezareniiV_2	0,05394
955	Sîngerei	Izvoare	SN_Izvoare_1	0,07111
956	Sîngerei	Izvoare	SN_Izvoare_2	0,06111
957	Sîngerei	Pepeni	SN_Pepeni_1	0,07214
958	Sîngerei	Pepeni	SN_Pepeni_2	0,03937
959	Sîngerei	Prepeșița	SN_Prepelita_1	0,06111
960	Sîngerei	Prepeșița	SN_Prepelita_2	0,04909
961	Sîngerei	Rădoaia	SN_Radoaia_1	0,07214
962	Sîngerei	Sîngerei Noi	SN_SingereiiN_1	0,07988
963	Sîngerei	Sîngerei Noi	SN_SingereiiN_2	0,06253
964	Sîngerei	Tăura Veche	SN_TauraV_1	0,07214
965	Sîngerei	Tăura Veche	SN_TauraV_2	0,05149
966	Sîngerei	Țambula	SN_Tambula_1	0,07111
967	Sîngerei	Țambula	SN_Tambula_2	0,05036
968	Soroca	Bădiceni	SR_Badiceni_1	0,06309
969	Soroca	Bădiceni	SR_Badiceni_2	0,02730

Continuare Tabelul 2

Nr.d/o	Denumirea raionului	Denumirea localității	Codul zonei valorice	KCLoc
970	Soroca	Băxani	SR_Baxani_1	0,05097
971	Soroca	Bulboci	SR_Bulboci_1	0,07083
972	Soroca	Bulboci	SR_Bulboci_2	0,03834
973	Soroca	Căinariii Vechi	SR_CainariiV_1	0,06941
974	Soroca	Căinariii Vechi	SR_CainariiV_2	0,01730
975	Soroca	Cosăuți	SR_Cosauti_1	0,06309
976	Soroca	Cosăuți	SR_Cosauti_2	0,05206
977	Soroca	Cremenciug	SR_Cremenciug_1	0,05319
978	Soroca	Cremenciug	SR_Cremenciug_2	0,00990
979	Soroca	Dărcăuți	SR_Darcauti_1	0,05206
980	Soroca	Dărcăuți	SR_Darcauti_2	0,00990
981	Soroca	Dubna	SR_Dubna_1	0,05564
982	Soroca	Egoreni	SR_Egoreni_1	0,06196
983	Soroca	Holoșnița	SR_Holosnita_1	0,05206
984	Soroca	Holoșnița	SR_Holosnita_2	0,03721
985	Soroca	Hristici	SR_Hristici_1	0,05564
986	Soroca	Iarova	SR_Iarova_1	0,04994
987	Soroca	Iarova	SR_Iarova_2	0,00887
988	Soroca	Nimereuca	SR_Nimereuca_1	0,07299
989	Soroca	Nimereuca	SR_Nimereuca_2	0,04682
990	Soroca	Oclanda	SR_Oclanda_1	0,06196
991	Soroca	Ocolina	SR_Ocolina_1	0,07299
992	Soroca	Ocolina	SR_Ocolina_2	0,06838
993	Soroca	Parcani	SR_Parcani_1	0,07413
994	Soroca	Parcani	SR_Parcani_2	0,06309
995	Soroca	Pîrlița	SR_Pirlita_1	0,07299
996	Soroca	Pîrlița	SR_Pirlita_2	0,01103
997	Soroca	Racovăț	SR_Racovat_1	0,06309
998	Soroca	Redi-Cereșnovăț	SR_RediC_1	0,05951
999	Soroca	Regina Maria	SR_ReginaM_1	0,07299
1000	Soroca	Regina Maria	SR_ReginaM_2	0,04107
1001	Soroca	Rublenița	SR_Rublenita_1	0,12546
1002	Soroca	Rublenița	SR_Rublenita_2	0,03211
1003	Soroca	Rudi	SR_Rudi_1	0,05206
1004	Soroca	Schineni	SR_Schineni_1	0,06451
1005	Soroca	Schineni	SR_Schineni_2	0,01103
1006	Soroca	Stoicani	SR_Stoicani_1	0,06451
1007	Soroca	Stoicani	SR_Stoicani_2	0,05838
1008	Soroca	Șeptelici	SR_Septelici_1	0,05564
1009	Soroca	Șolcani	SR_Solcani_1	0,05564
1010	Soroca	Șolcani	SR_Solcani_2	0,02947
1011	Soroca	Tătărauca Veche	SR_TataraucaV_1	0,05097
1012	Soroca	Tătărauca Veche	SR_TataraucaV_2	0,01730
1013	Soroca	Trifăuți	SR_Trifauti_1	0,05451
1014	Soroca	Vasilcău	SR_Vasilcau_1	0,06554
1015	Soroca	Vasilcău	SR_Vasilcau_2	0,02834
1016	Soroca	Vădeni	SR_Vadeni_1	0,06838
1017	Soroca	Vădeni	SR_Vadeni_2	0,04107
1018	Soroca	Vărăncău	SR_Varancau_1	0,05838
1019	Soroca	Vărăncău	SR_Varancau_2	0,05319
1020	Soroca	Visoca	SR_Visoca_1	0,05097
1021	Soroca	Volovița	SR_Volovita_1	0,07083
1022	Soroca	Volovița	SR_Volovita_2	0,04352
1023	Soroca	Zastînca	SR_Zastinca_1	0,10024
1024	Strășeni	Strășeni	ST_Fagureni_1	0,11641
1025	Strășeni	Bucovăț	ST_Rassvet_1	0,07459

Continuare Tabelul 2

Nr.d/o	Denumirea raionului	Denumirea localității	Codul zonei valorice	KCLoc
1026	Strășeni	Căpriană	ST_Capriana_1	0,11345
1027	Strășeni	Chirianca	ST_Chirianca_1	0,11345
1028	Strășeni	Codreanca	ST_Codreanca_1	0,13981
1029	Strășeni	Codreanca	ST_Codreanca_2	0,11345
1030	Strășeni	Cojușna	ST_Cojușna_1	0,16716
1031	Strășeni	Dolna	ST_Dolna_1	0,09662
1032	Strășeni	Gălești	ST_Galesti_1	0,13552
1033	Strășeni	Gălești	ST_Galesti_2	0,11345
1034	Strășeni	Ghelăuza	ST_Ghelauza_1	0,08916
1035	Strășeni	Ghelăuza	ST_Ghelauza_2	0,08200
1036	Strășeni	Greblești	ST_Greblesti_1	0,11345
1037	Strășeni	Greblești	ST_Greblesti_2	0,08096
1038	Strășeni	Lozova	ST_Lozova_1	0,13981
1039	Strășeni	Lozova	ST_Lozova_2	0,10605
1040	Strășeni	Micăuți	ST_Micauti_1	0,13481
1041	Strășeni	Micăuți	ST_Micauti_2	0,10175
1042	Strășeni	Micleușeni	ST_Micleuseni_1	0,12062
1043	Strășeni	Micleușeni	ST_Micleuseni_2	0,07271
1044	Strășeni	Negrești	ST_Negresti_1	0,11590
1045	Strășeni	Onești	ST_Onesti_1	0,09775
1046	Strășeni	Pănășești	ST_Panasesti_1	0,12924
1047	Strășeni	Pănășești	ST_Panasesti_2	0,10835
1048	Strășeni	Rădeni	ST_Radeni_1	0,17910
1049	Strășeni	Rădeni	ST_Radeni_2	0,15289
1050	Strășeni	Recea	ST_Recea_1	0,12449
1051	Strășeni	Românești	ST_Romanesti_1	0,14726
1052	Strășeni	Roșcani	ST_Roscani_1	0,08661
1053	Strășeni	Scoreni	ST_Scoreni_1	0,11232
1054	Strășeni	Sireți	ST_Sireti_1	0,19217
1055	Strășeni	Tătărești	ST_Tataresti_1	0,13627
1056	Strășeni	Țigănești	ST_Tiganesti_1	0,10407
1057	Strășeni	Voinova	ST_Voinova_1	0,10878
1058	Strășeni	Vorniceni	ST_Vorniceni_1	0,15084
1059	Strășeni	Zubrești	ST_Zubresti_1	0,11977
1060	Șoldănești	Alcedar	SD_Alcedar_1	0,06660
1061	Șoldănești	Alcedar	SD_Alcedar_2	0,01688
1062	Șoldănești	Chipeșca	SD_Chipesca_1	0,05877
1063	Șoldănești	Climăuții de Jos	SD_ClimautiiJ_1	0,04632
1064	Șoldănești	Climăuții de Jos	SD_ClimautiiJ_2	0,04632
1065	Șoldănești	Cobilnea	SD_Cobilnea_1	0,06660
1066	Șoldănești	Cotiușeni Mari	SD_CotiușeniM_1	0,07433
1067	Șoldănești	Cotiușeni Mari	SD_CotiușeniM_2	0,02160
1068	Șoldănești	Cușmirca	SD_Cusmirca_1	0,04933
1069	Șoldănești	Dobrușa	SD_Dobrusa_1	0,07570
1070	Șoldănești	Dobrușa	SD_Dobrusa_2	0,04330
1071	Șoldănești	Fuzăuca	SD_Fuzauca_1	0,05103
1072	Șoldănești	Găuzeni	SD_Gauzeni_1	0,06188
1073	Șoldănești	Glinjeni	SD_Glinjeni_1	0,06660
1074	Șoldănești	Mihuleni	SD_Mihuleni_1	0,07103
1075	Șoldănești	Olișcani	SD_Oliscani_1	0,05405
1076	Șoldănești	Parcani	SD_Parcani_1	0,06320
1077	Șoldănești	Pohoarna	SD_Pohoarna_1	0,06490
1078	Șoldănești	Poiana	SD_Poiana_1	0,05103
1079	Șoldănești	Râspopeni	SD_Raspopeni_1	0,06018
1080	Șoldănești	Rogojeni	SD_Rogojeni_1	0,02773
1081	Șoldănești	Rogojeni	SD_Rogojeni_2	0,02773

Continuare Tabelul 2

Nr.d/o	Denumirea raionului	Denumirea localității	Codul zonei valorice	KCLoc
1082	Șoldănești	Salcia	SD_Salcia_1	0,05103
1083	Șoldănești	Salcia	SD_Salcia_2	0,02028
1084	Șoldănești	Sămășcani	SD_Samascani_1	0,07263
1085	Șoldănești	Șestaci	SD_Sestaci_1	0,05877
1086	Șoldănești	Șipca	SD_Sipca_1	0,07400
1087	Șoldănești	Vadul-Rașcov	SD_VadulR_1	0,05245
1088	Șoldănești	Vadul-Rașcov	SD_VadulR_2	0,04330
1089	Ștefan-Vodă	Alava	SV_Alava_1	0,03979
1090	Ștefan-Vodă	Alava	SV_Alava_2	0,02909
1091	Ștefan-Vodă	Antonești	SV_Antonesti_1	0,04969
1092	Ștefan-Vodă	Brezoaia	SV_Brezoaia_1	0,04536
1093	Ștefan-Vodă	Carahasani	SV_Carahasani_1	0,04281
1094	Ștefan-Vodă	Căplani	SV_Caplani_1	0,04536
1095	Ștefan-Vodă	Ciobruciu	SV_Ciobruciu_1	0,04281
1096	Ștefan-Vodă	Copceac	SV_Copceac_1	0,04639
1097	Ștefan-Vodă	Crocmaș	SV_Crocmaș_1	0,03767
1098	Ștefan-Vodă	Ermoclia	SV_Ermoclia_1	0,04969
1099	Ștefan-Vodă	Festelița	SV_Festelita_1	0,04866
1100	Ștefan-Vodă	Marianca de Jos	SV_MariancaJ_1	0,04639
1101	Ștefan-Vodă	Olănești	SV_Olanesti_1	0,05299
1102	Ștefan-Vodă	Palanca	SV_Palanca_1	0,03979
1103	Ștefan-Vodă	Popeasca	SV_Popeasca_1	0,04536
1104	Ștefan-Vodă	Purcari	SV_Purcari_1	0,04536
1105	Ștefan-Vodă	Purcari	SV_Purcari_2	0,04536
1106	Ștefan-Vodă	Râscăieți	SV_Rascaieti_1	0,04536
1107	Ștefan-Vodă	Râscăieți	SV_Rascaieti_2	0,03739
1108	Ștefan-Vodă	Semionovca	SV_Semionovca_1	0,04064
1109	Ștefan-Vodă	Slobozia	SV_Slobozia_1	0,04281
1110	Ștefan-Vodă	Ștefănești	SV_Stefanesti_1	0,02834
1111	Ștefan-Vodă	Talmaza	SV_Talmaza_1	0,04536
1112	Ștefan-Vodă	Tudora	SV_Tudora_1	0,04866
1113	Ștefan-Vodă	Volintiri	SV_Volintiri_1	0,04064
1114	Taraclia	Albota de Jos	TR_AlbotaJ_1	0,02273
1115	Taraclia	Albota de Jos	TR_AlbotaJ_2	0,01273
1116	Taraclia	Albota de Sus	TR_AlbotaS_1	0,02688
1117	Taraclia	Albota de Sus	TR_AlbotaS_2	0,01000
1118	Taraclia	Aluatu	TR_Aluatu_1	0,04230
1119	Taraclia	Balabanu	TR_Balabanu_1	0,06220
1120	Taraclia	Budăi	TR_Budai_1	0,02820
1121	Taraclia	Budăi	TR_Budai_2	0,00415
1122	Taraclia	Cairaclia	TR_Cairaclia_1	0,03815
1123	Taraclia	Cealic	TR_Cealic_1	0,04947
1124	Taraclia	Cealic	TR_Cealic_2	0,03957
1125	Taraclia	Corten	TR_Corten_1	0,05645
1126	Taraclia	Musaitu	TR_Musaitu_1	0,04504
1127	Taraclia	Novosiolovca	TR_Novosiolovca_1	0,07334
1128	Taraclia	Salcia	TR_Salcia_1	0,02273
1129	Taraclia	Salcia	TR_Salcia_2	0,00557
1130	Taraclia	Valea Perjei	TR_ValeaP_1	0,05362
1131	Taraclia	Vinogradovca	TR_Vinogradovca_1	0,03542
1132	Taraclia	Vinogradovca	TR_Vinogradovca_2	0,01962
1133	Telenești	Telenești	TL_Mihalasa_1	0,07601
1134	Telenești	Telenești	TL_MihalasaN_1	0,06026
1135	Telenești	Bănești	TL_Banesti_1	0,08341
1136	Telenești	Bănești	TL_Banesti_2	0,06139
1137	Telenești	Bogzești	TL_Bogzesti_1	0,08455

Continuare Tabelul 2

Nr.d/o	Denumirea raionului	Denumirea localității	Codul zonei valorice	KCLoc
1138	Telenești	Brînzenii Noi	TL_BrinzeniiN_1	0,07026
1139	Telenești	Brînzenii Noi	TL_BrinzeniiN_2	0,06668
1140	Telenești	Budăi	TL_Budai_1	0,06884
1141	Telenești	Căzănești	TL_Cazanesti_1	0,07026
1142	Telenești	Căzănești	TL_Cazanesti_2	0,06668
1143	Telenești	Chiștelnița	TL_Chistelnita_1	0,07710
1144	Telenești	Chițcanii Vechi	TL_ChitcaniiV_1	0,07356
1145	Telenești	Chițcanii Vechi	TL_ChitcaniiV_2	0,05338
1146	Telenești	Ciulucani	TL_Ciulucani_1	0,08341
1147	Telenești	Cișla	TL_Cisla_1	0,06771
1148	Telenești	Codrul Nou	TL_CodrulN_1	0,08700
1149	Telenești	Coropcenii	TL_Coropcenii_1	0,07813
1150	Telenești	Crăsnășeni	TL_Crasnaseni_1	0,06771
1151	Telenești	Ghiliceni	TL_Ghiliceni_1	0,07026
1152	Telenești	Ghiliceni	TL_Ghiliceni_2	0,03994
1153	Telenești	Hirișeni	TL_Hiriseni_1	0,07356
1154	Telenești	Inești	TL_Inesti_1	0,07488
1155	Telenești	Leușeni	TL_Leuseni_1	0,05809
1156	Telenești	Mîndrești	TL_Mindresti_1	0,08916
1157	Telenești	Mîndrești	TL_Mindresti_2	0,05668
1158	Telenești	Negureni	TL_Negureni_1	0,08813
1159	Telenești	Negureni	TL_Negureni_2	0,03249
1160	Telenești	Nucărenii	TL_Nucareni_1	0,06139
1161	Telenești	Ordășei	TL_Ordasei_1	0,06498
1162	Telenești	Pistruieni	TL_Pistruieni_1	0,07129
1163	Telenești	Pistruieni	TL_Pistruieni_2	0,02777
1164	Telenești	Ratuș	TL_Ratus_1	0,06771
1165	Telenești	Ratuș	TL_Ratus_2	0,03466
1166	Telenești	Sărătenii Vechi	TL_SarateniiV_1	0,09803
1167	Telenești	Sărătenii Vechi	TL_SarateniiV_2	0,06384
1168	Telenești	Scorțeni	TL_Scorteni_1	0,06498
1169	Telenești	Suhuluceni	TL_Suhuluceni_1	0,07813
1170	Telenești	Suhuluceni	TL_Suhuluceni_2	0,07129
1171	Telenești	Tîrșiței	TL_Tirsitei_1	0,05923
1172	Telenești	Tîrșiței	TL_Tirsitei_2	0,04352
1173	Telenești	Țîntărenii	TL_Tintareni_1	0,06498
1174	Telenești	Verejeni	TL_Verejeni_1	0,07601
1175	Telenești	Văsieni	TL_Vasieni_1	0,06686
1176	Telenești	Zgărdești	TL_Zgardesti_1	0,06498
1177	Telenești	Zgărdești	TL_Zgardesti_2	0,01433
1178	Ungheni	Cornești	UN_Romanovca_1	0,04593
1179	Ungheni	Agronomovca	UN_Agronomovca_1	0,06629
1180	Ungheni	Agronomovca	UN_Agronomovca_2	0,02259
1181	Ungheni	Alexeevca	UN_Alexeevca_1	0,06139
1182	Ungheni	Alexeevca	UN_Alexeevca_2	0,03437
1183	Ungheni	Boghenii Noi	UN_BogheniiN_1	0,07313
1184	Ungheni	Boghenii Noi	UN_BogheniiN_2	0,04022
1185	Ungheni	Buciumeni	UN_Buciumeni_1	0,07101
1186	Ungheni	Buciumeni	UN_Buciumeni_2	0,03909
1187	Ungheni	Bumbăta	UN_Bumbata_1	0,07700
1188	Ungheni	Bușila	UN_Busila_1	0,09360
1189	Ungheni	Cetireni	UN_Cetireni_1	0,08388
1190	Ungheni	Chirilenii	UN_Chirilenii_1	0,07700
1191	Ungheni	Cioropcanii	UN_Cioropcanii_1	0,07700
1192	Ungheni	Cioropcanii	UN_Cioropcanii_2	0,04536
1193	Ungheni	Condrătești	UN_Condratesti_1	0,07101

Continuare Tabelul 2

Nr.d/o	Denumirea raionului	Denumirea localității	Codul zonei valorice	KCLoc
1194	Ungheni	Condrătești	UN_Condratesti_2	0,04979
1195	Ungheni	Cornești	UN_Cornesti_1	0,08860
1196	Ungheni	Cornova	UN_Cornova_1	0,08973
1197	Ungheni	Costuleni	UN_Costuleni_1	0,09360
1198	Ungheni	Florițoaia Veche	UN_FloritoaiaV_1	0,07101
1199	Ungheni	Florițoaia Veche	UN_FloritoaiaV_2	0,03909
1200	Ungheni	Hîrcești	UN_Hircesti_1	0,06743
1201	Ungheni	Hîrcești	UN_Hircesti_2	0,04376
1202	Ungheni	Măcărești	UN_Macaresti_1	0,08171
1203	Ungheni	Măcărești	UN_Macaresti_2	0,06243
1204	Ungheni	Măgurele	UN_Magurele_1	0,06629
1205	Ungheni	Mănoilești	UN_Manoilesti_1	0,11803
1206	Ungheni	Mănoilești	UN_Manoilesti_2	0,07913
1207	Ungheni	Morenii Noi	UN_MoreniiN_1	0,07700
1208	Ungheni	Morenii Noi	UN_MoreniiN_2	0,04051
1209	Ungheni	Năpădeni	UN_Napadeni_1	0,08388
1210	Ungheni	Negurenii Vechi	UN_NegureniiV_1	0,06139
1211	Ungheni	Negurenii Vechi	UN_NegureniiV_2	0,03909
1212	Ungheni	Petrești	UN_Petresti_1	0,08882
1213	Ungheni	Petrești	UN_Petresti_2	0,04526
1214	Ungheni	Pîrlîța	UN_Pirlita_1	0,11119
1215	Ungheni	Pîrlîța	UN_Pirlita_2	0,04593
1216	Ungheni	Rădenii Vechi	UN_RadeniiV_1	0,06743
1217	Ungheni	Sculeni	UN_Sculeni_1	0,14969
1218	Ungheni	Sculeni	UN_Sculeni_2	0,05668
1219	Ungheni	Sinești	UN_Sinesti_1	0,08775
1220	Ungheni	Sinești	UN_Sinesti_2	0,03409
1221	Ungheni	Teșcureni	UN_Tescureni_1	0,06526
1222	Ungheni	Todirești	UN_Todiresti_1	0,09360
1223	Ungheni	Todirești	UN_Todiresti_2	0,07313
1224	Ungheni	Unțești	UN_Untesti_1	0,07700
1225	Ungheni	Valea Mare	UN_ValeaM_1	0,08973
1226	Ungheni	Valea Mare	UN_ValeaM_2	0,05941
1227	Ungheni	Zăgarancea	UN_Zagarancea_1	0,14925
1228	Ungheni	Zăgarancea	UN_Zagarancea_2	0,07220
1229	Vulcănești	Carbalia	VL_Carbalia_1	0,05220
1230	Vulcănești	Cișmichioi	VL_Cismichioi_1	0,06051
1231	Vulcănești	Etulia	VL_Etulia_1	0,06051
1232	Vulcănești	Etulia	VL_Etulia_2	0,03560

4. Coeficientul ajustărilor comune se va determina după următoarea formulă:

$$KAjC = EXP(DA * KDA + GA * KGA + Ap * KAp + CA * KCA) \quad (4)$$

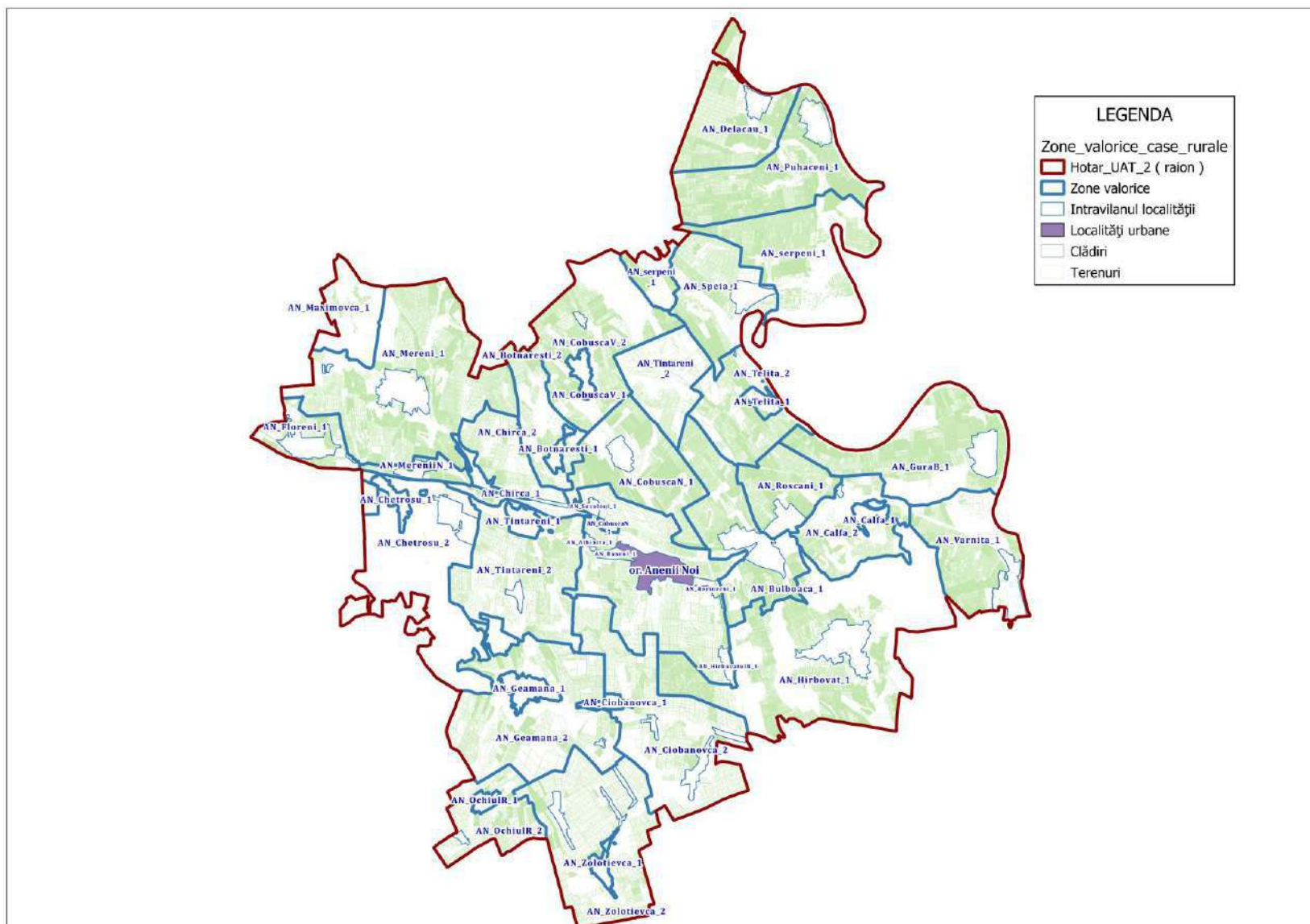
unde:

- DA** – coeficientul binar (1 sau 0), ce exprimă existența drumului de acces cu înveliș rigid la obiectul evaluării conform pozițiilor clasificatorului:
A – nu este;
B – este.
- KDA** – coeficientul de ajustare pentru factorul ce exprimă existența drumului de acces la obiectul evaluării conform pozițiilor clasificatorului stabilit:

- (-0,095826227474), pentru A – nu este;
 - 0; pentru B – este.
- GA** – coeficientul binar (1 sau 0), ce exprimă conexiunea fizică a obiectului evaluării la rețeaua de gazoduct conform pozițiilor clasificatorului:
A – nu este;
B – este.
- KGa** – coeficientul de ajustare pentru factorul ce exprimă conexiunea fizică a obiectului evaluării la rețeaua de gazoduct conform pozițiilor clasificatorului stabilit:
– 0; pentru A – nu este;
– 0,068568598355, pentru B – este.
- Ap** – coeficientul binar (1 sau 0), ce exprimă conexiunea fizică a obiectului la rețeaua de apeduct conform pozițiilor clasificatorului:
A – nu este;
B – este.
- KAp** – coeficientul de ajustare pentru factorul ce exprimă conexiunea fizică a obiectului la rețeaua de apeduct conform pozițiilor clasificatorului stabilit:
– 0; pentru A – nu este;
– 0,096986813501; pentru B – este.
- CA** – coeficientul binar (1 sau 0), ce exprimă conexiunea fizică a obiectului la rețeaua de canalizare conform pozițiilor clasificatorului:
A – nu este;
B – este.
- KCA** – coeficientul de ajustare pentru factorul ce exprimă conexiunea fizică a obiectului la rețeaua de canalizare conform pozițiilor clasificatorului stabilit:
– 0; pentru A – nu este;
– 0,090483296779; pentru B – este.

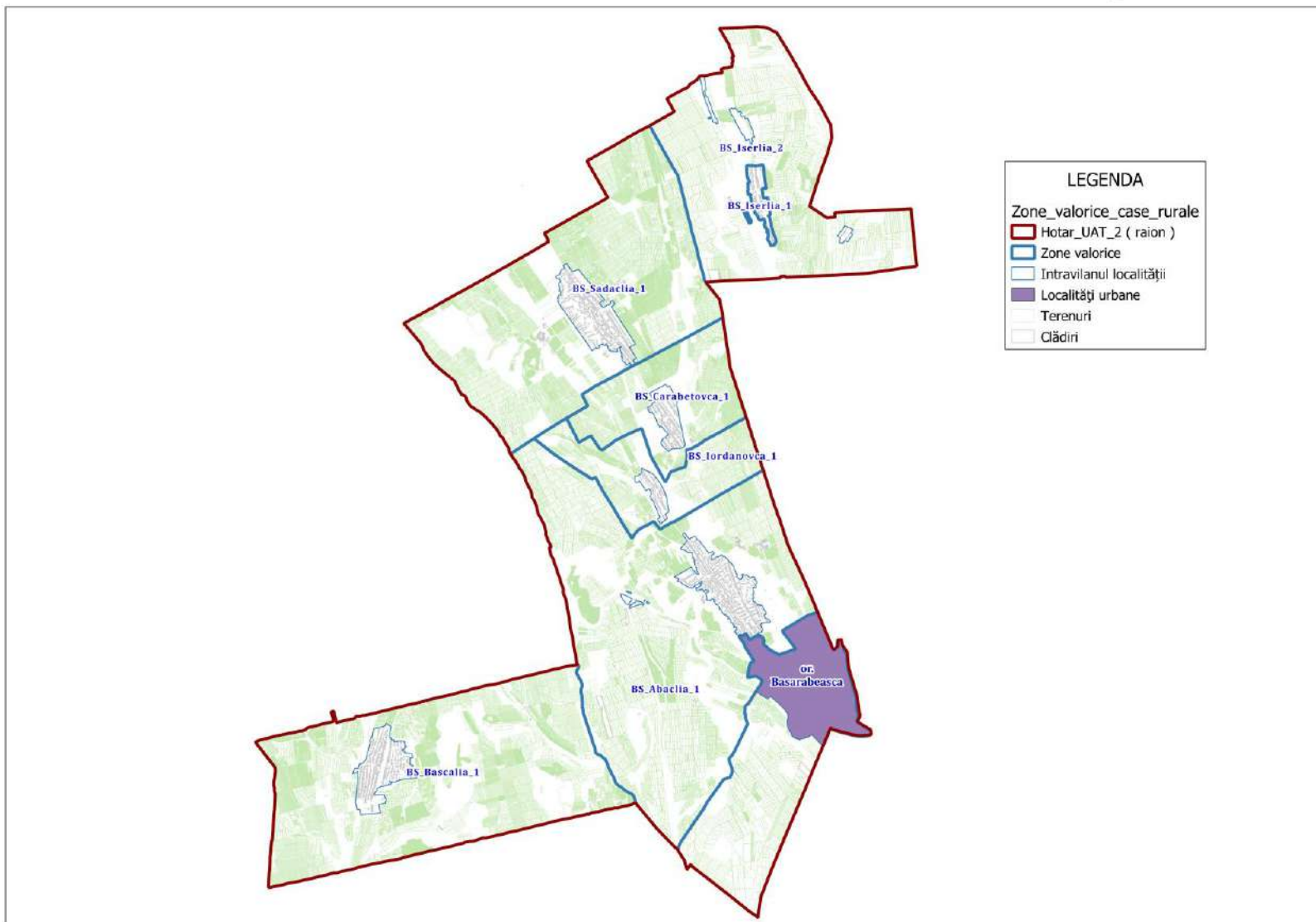
Harta zonelor valorice (case de locuit amplasate în localitățile rurale)

r-nul Anenii Noi



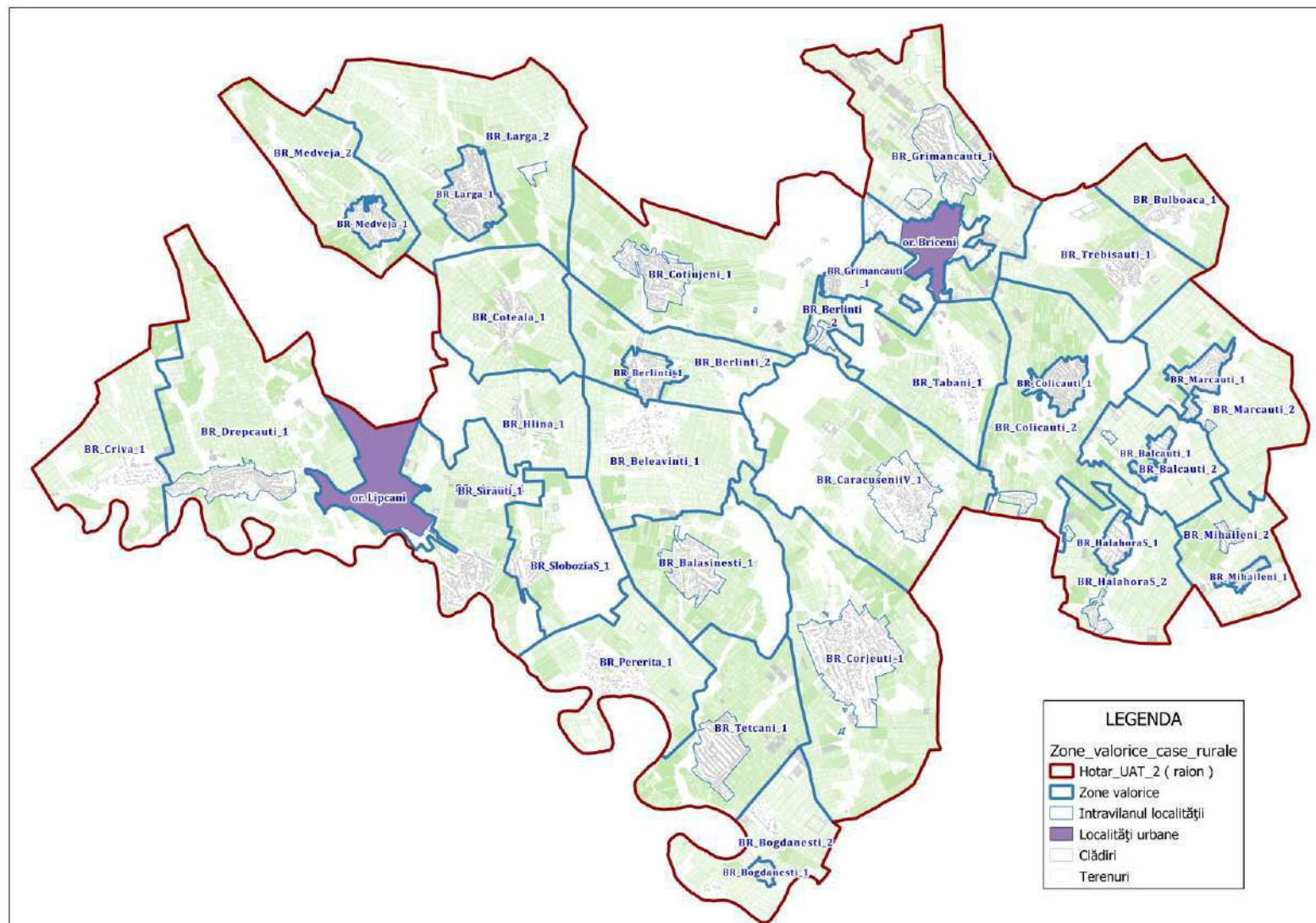
Harta zonelor valorice (case de locuit amplasate în localitățile rurale)

r-nul Basarabeasca



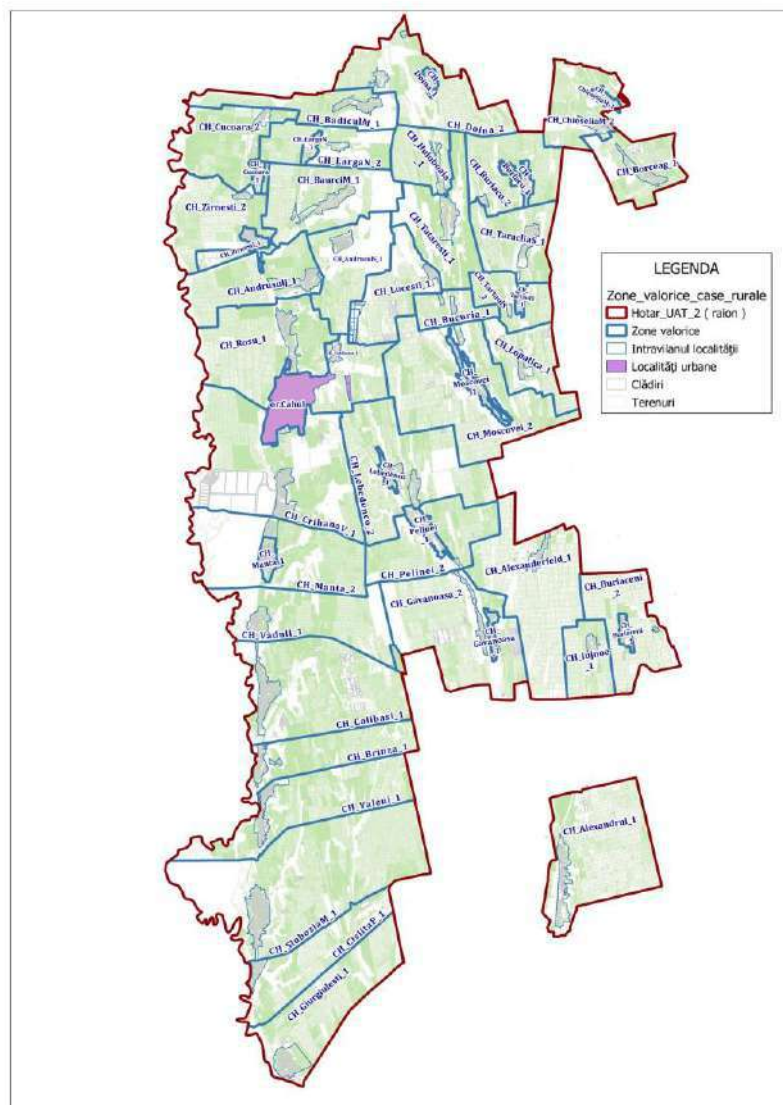
Harta zonelor valorice (case de locuit amplasate în localitățile rurale)

r-nul Briceni



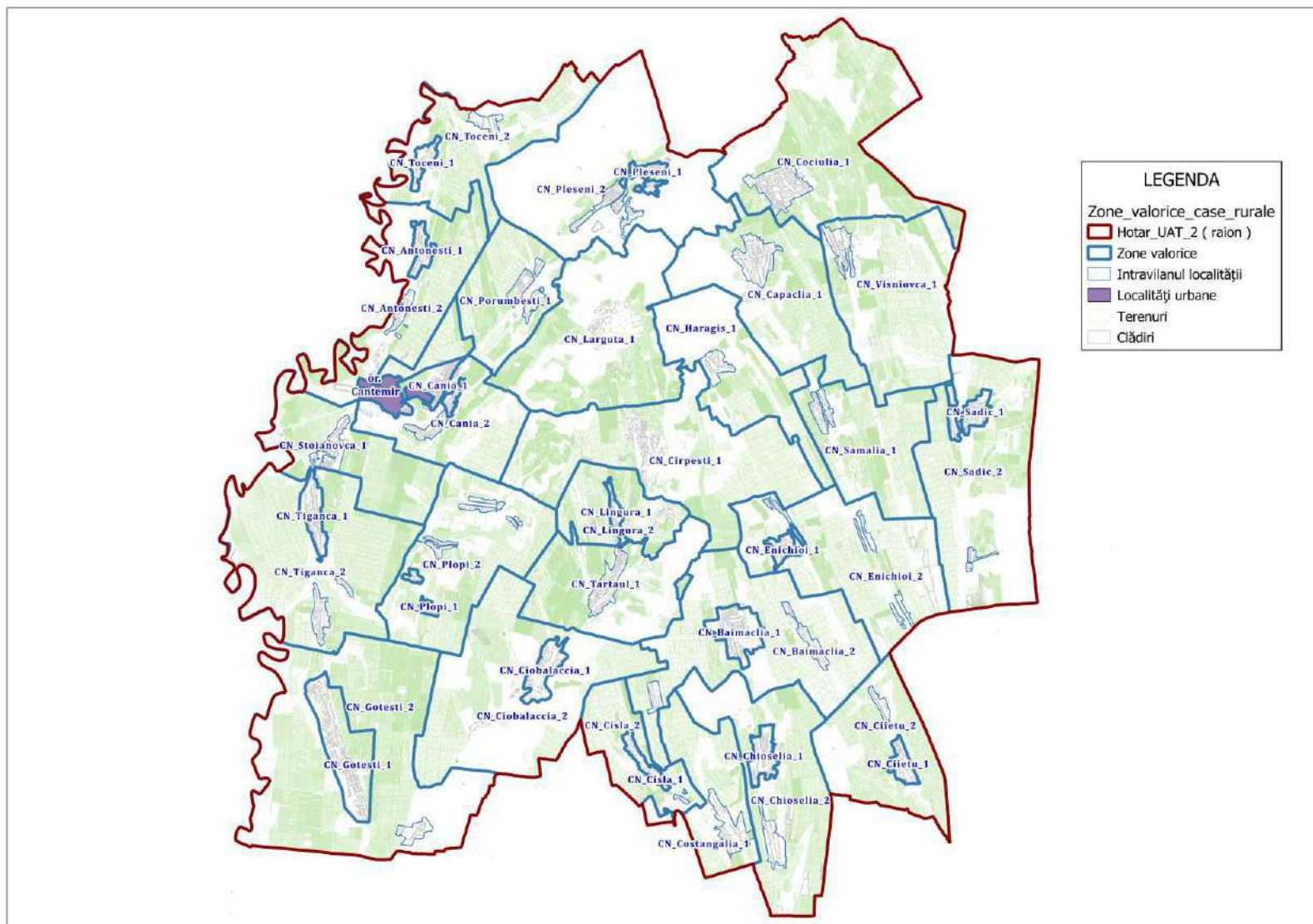
Harta zonelor valorice (case de locuit amplasate în localitățile rurale)

r-nul Cahul



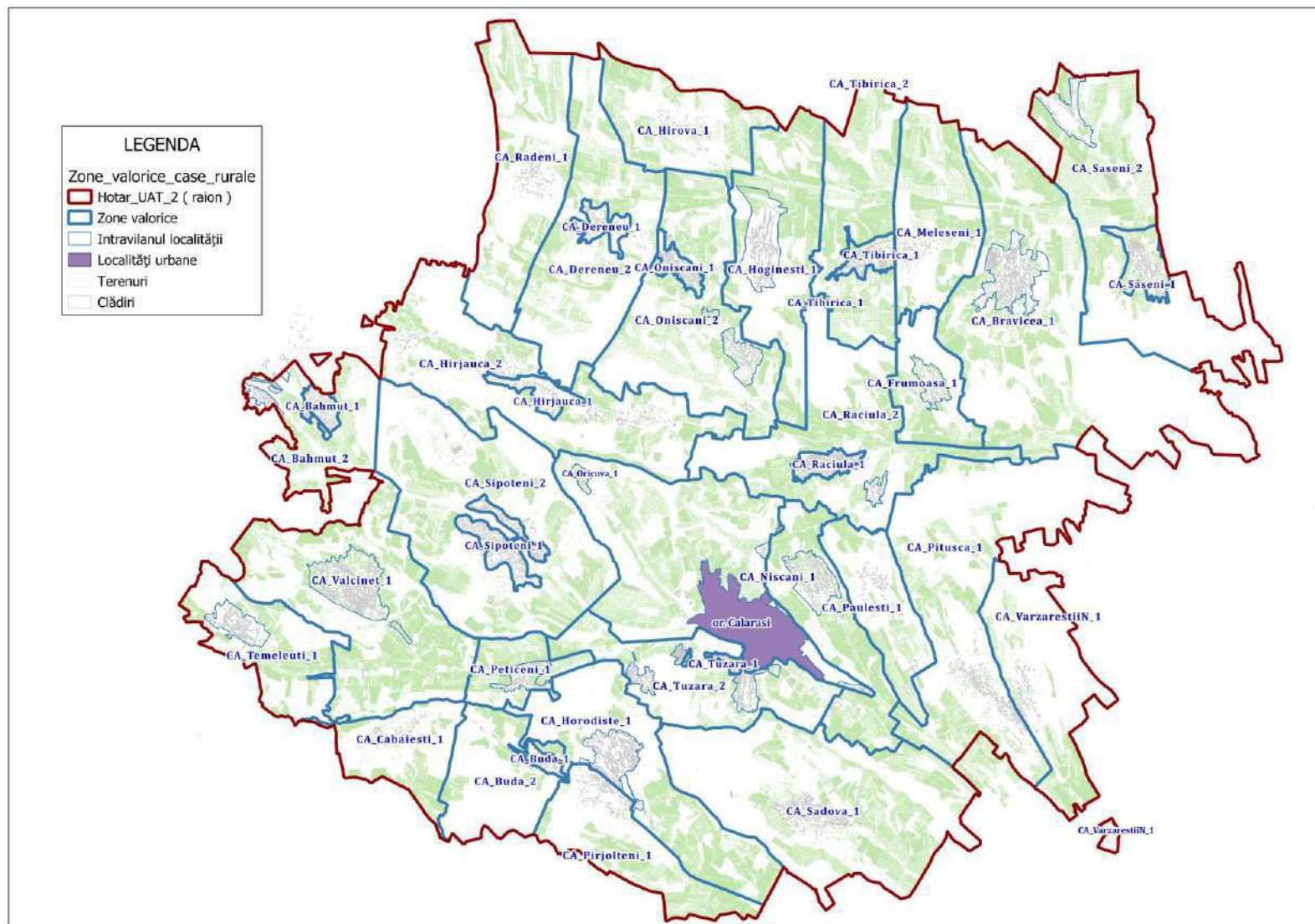
Harta zonelor valorice (case de locuit amplasate în localitățile rurale)

r-nul Cantemir



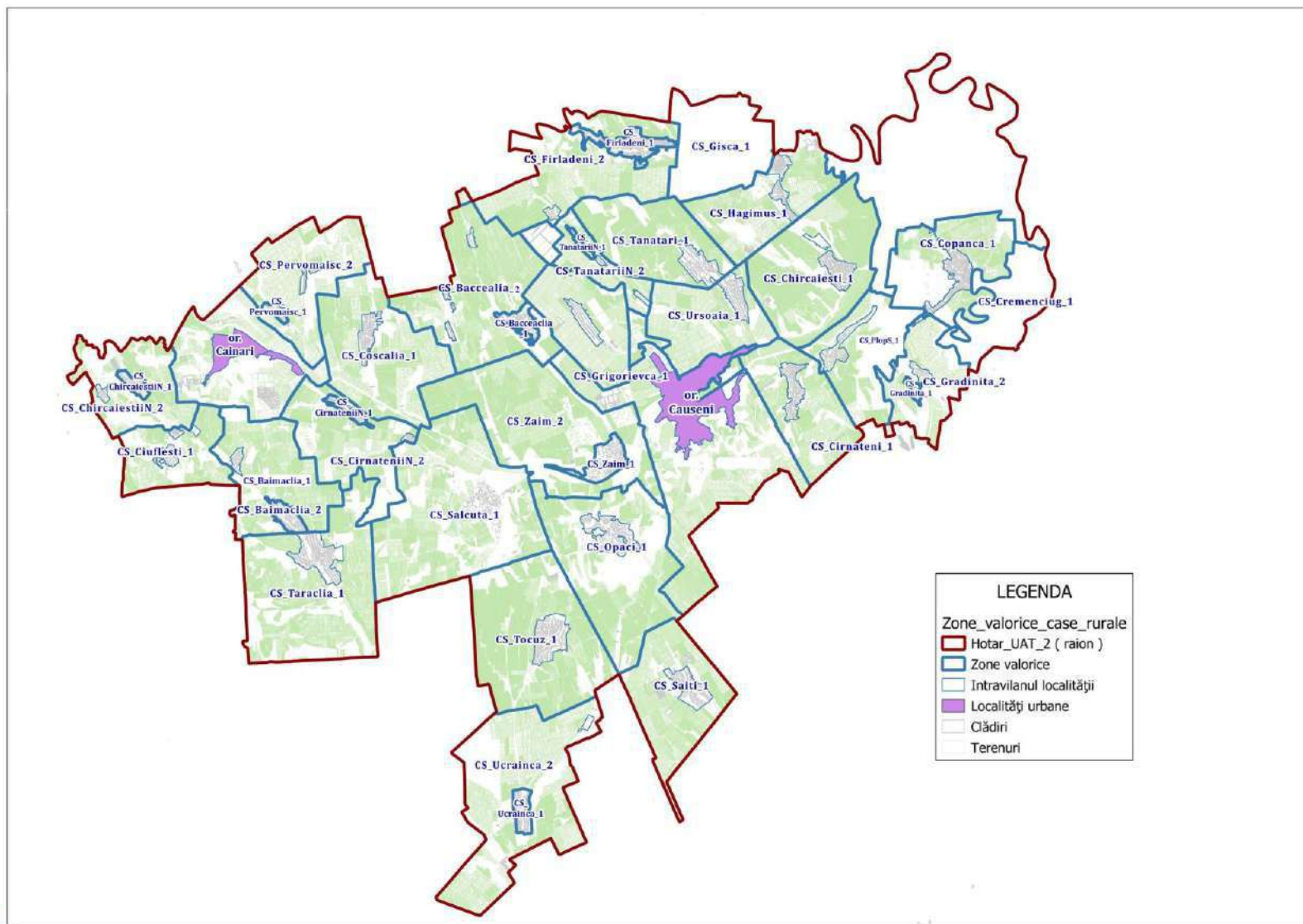
Harta zonelor valorice (case de locuit amplasate în localitățile rurale)

r-nul Călărași



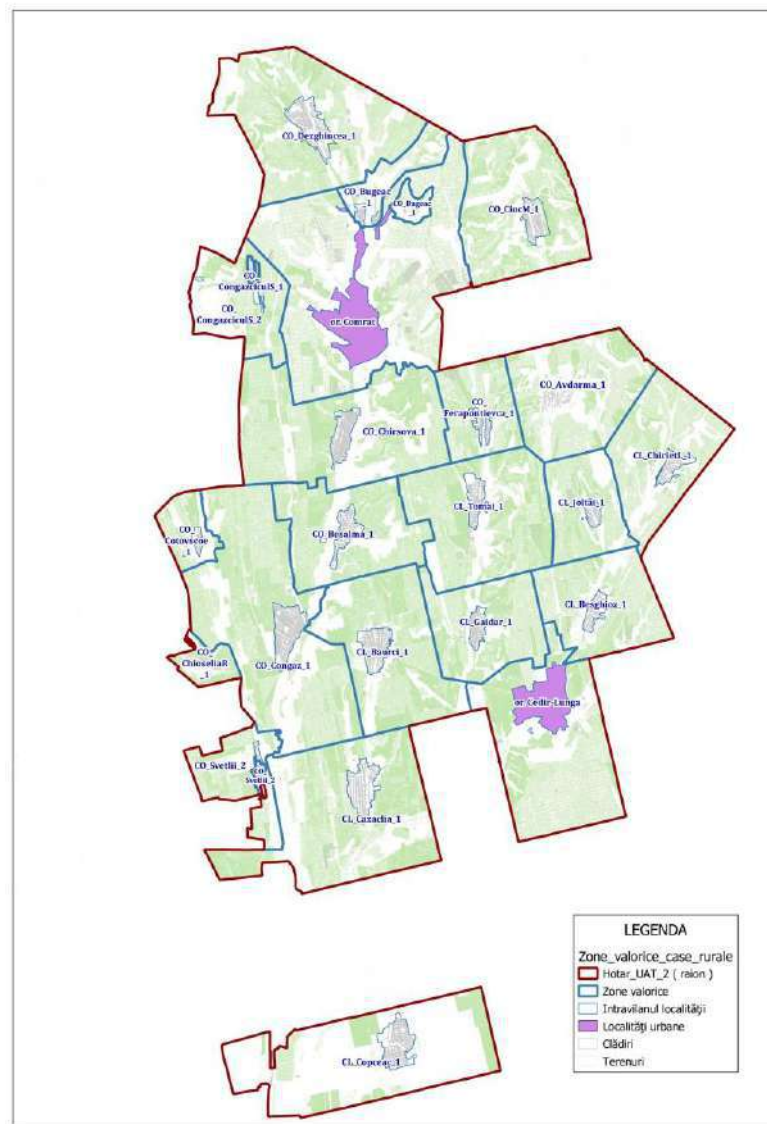
Harta zonelor valorice (case de locuit amplasate în localitățile rurale)

r-nul Căușeni



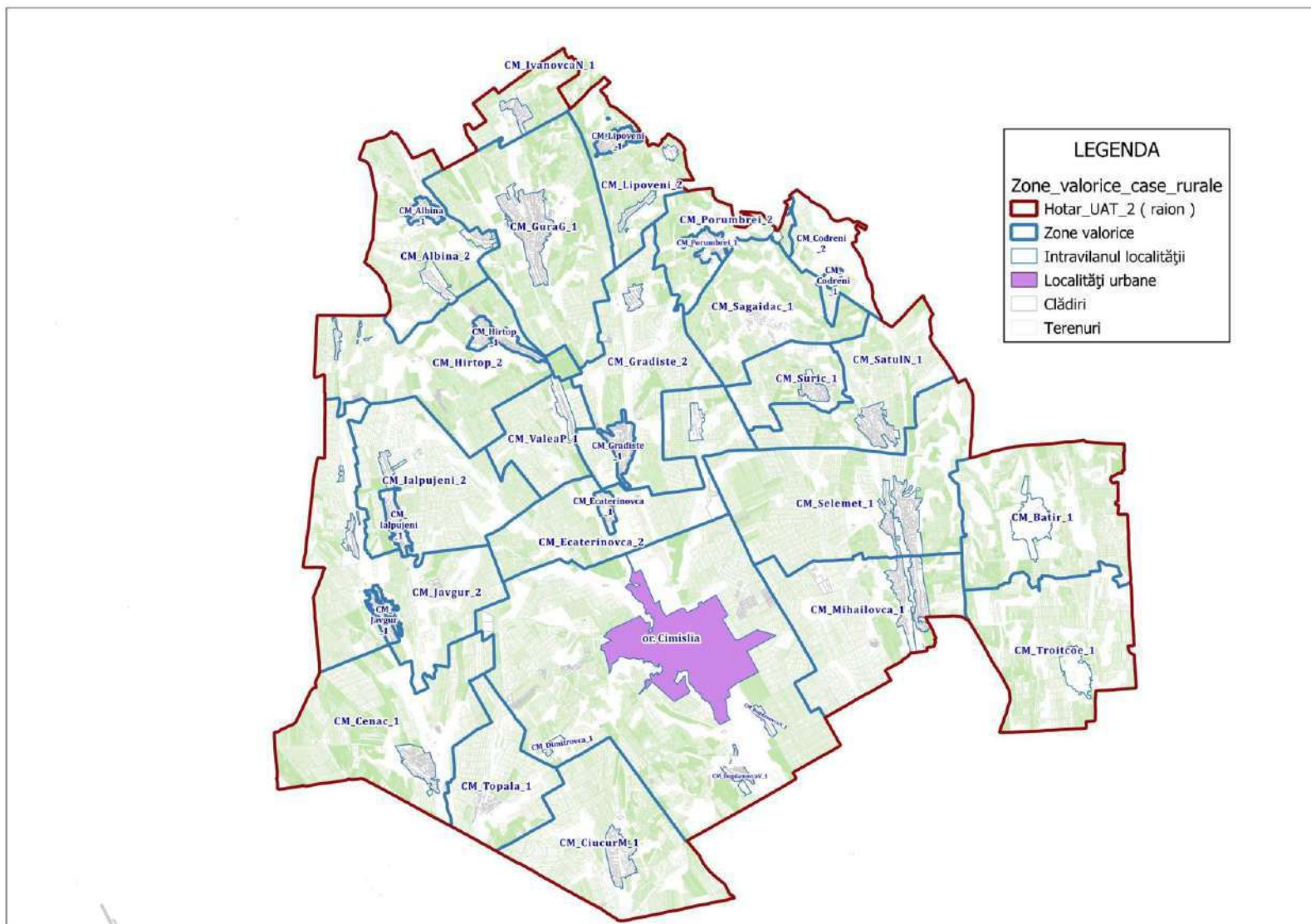
Harta zonelor valorice (case de locuit amplasate în localitățile rurale)

Ceadr-Lunga, Comrat, UTA Găgăuzia



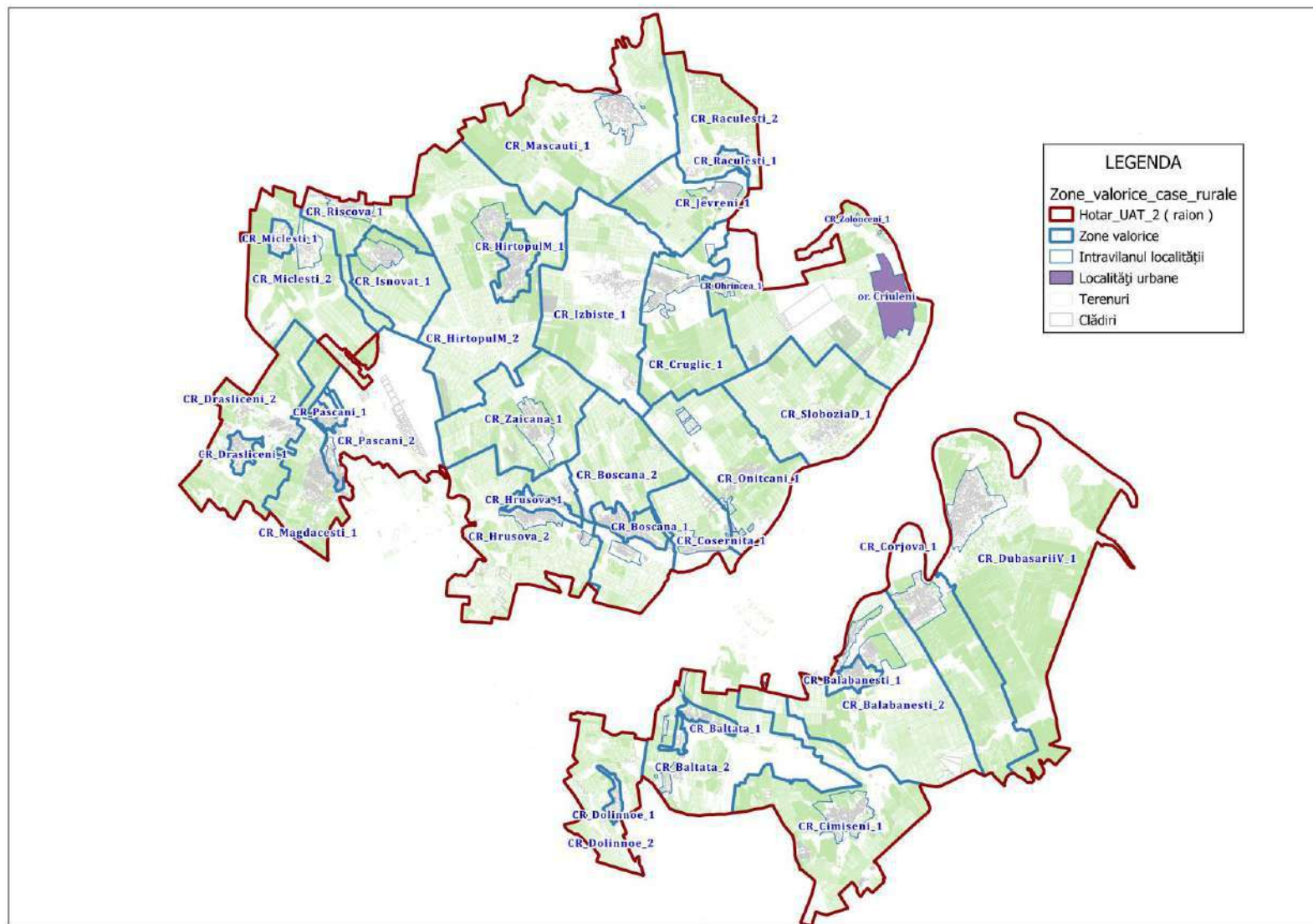
Harta zonelor valorice (case de locuit amplasate în localitățile rurale)

r-nul Cimișlia



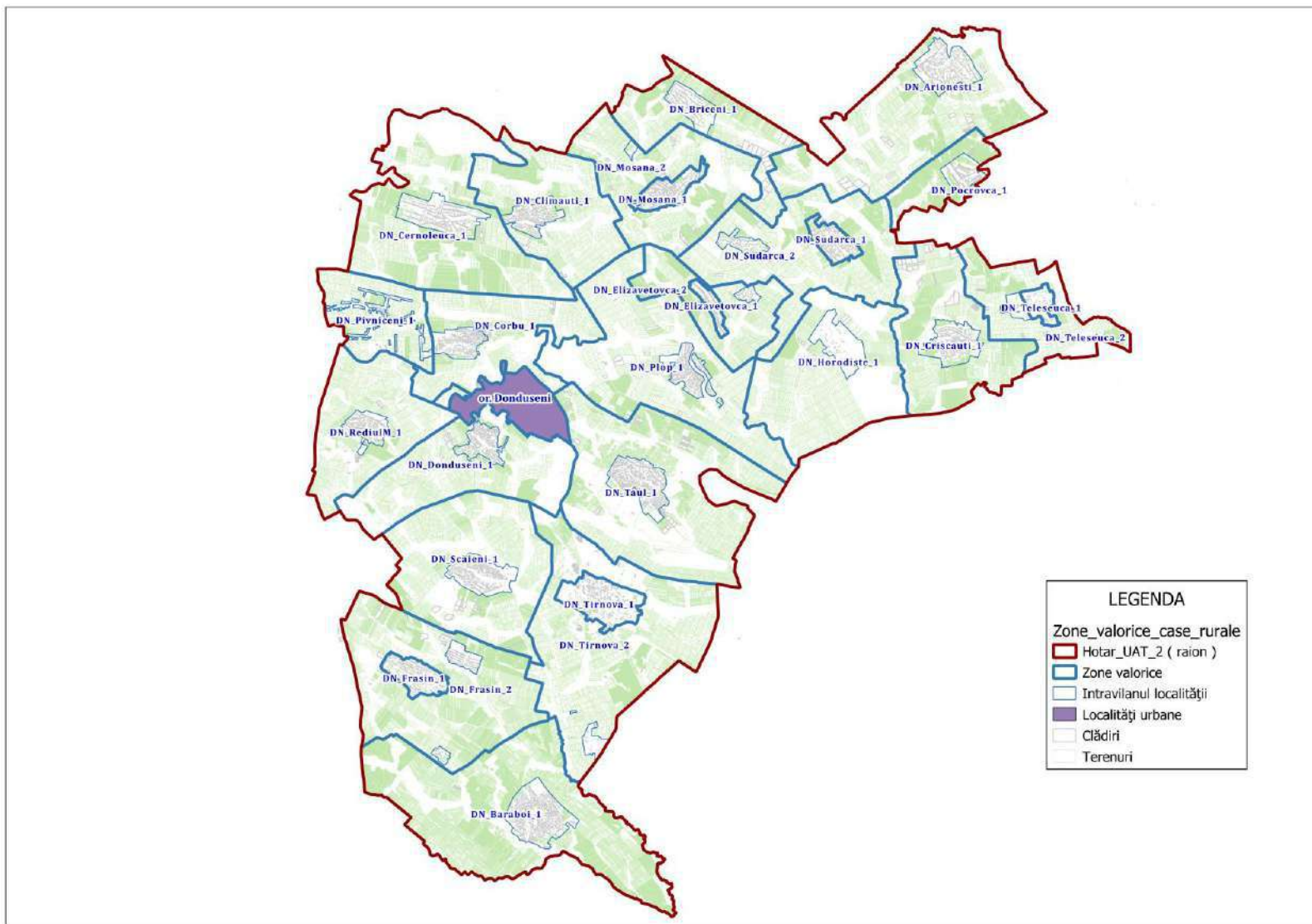
Harta zonelor valorice (case de locuit amplasate în localitățile rurale)

r-nul Criuleni



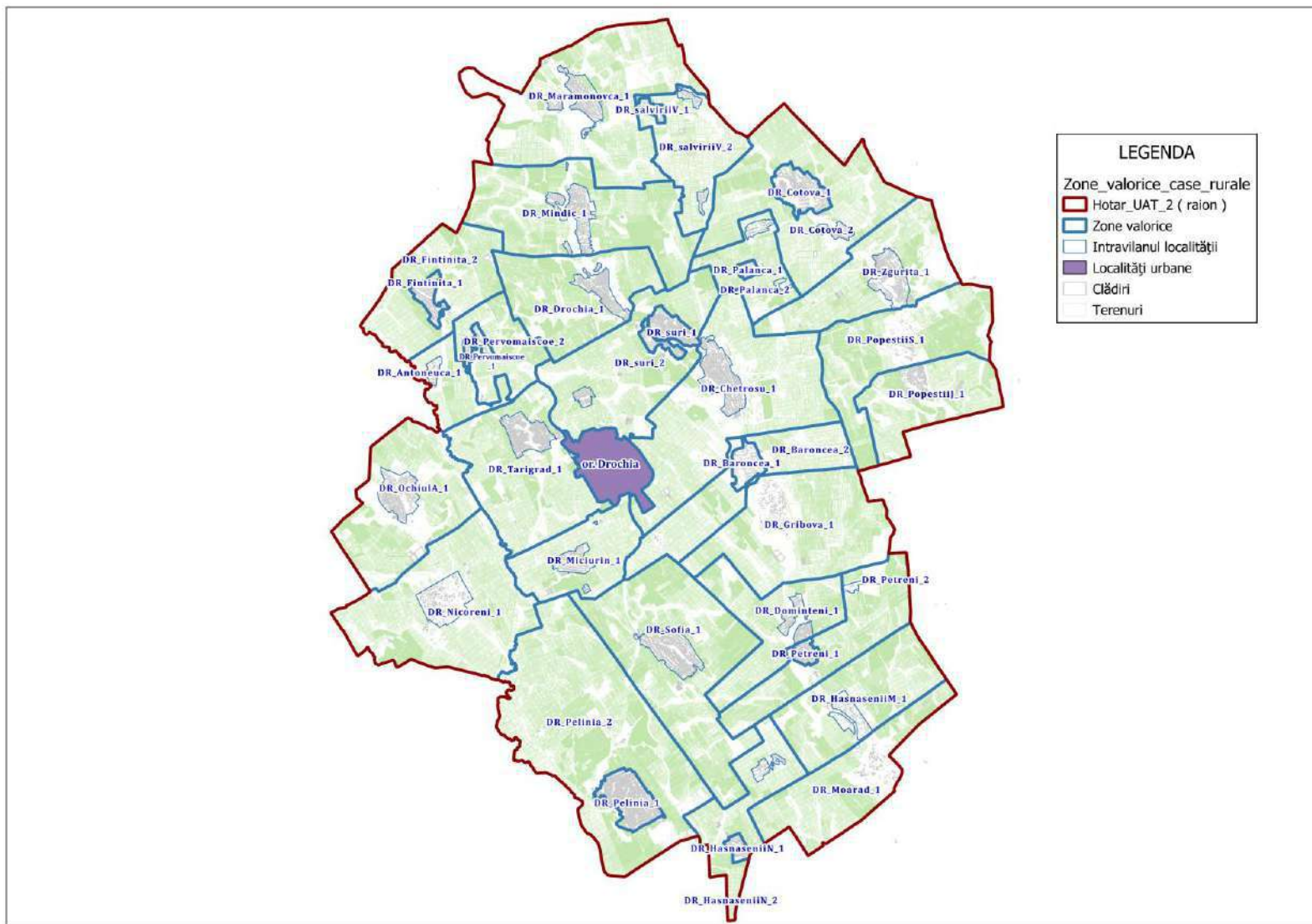
Harta zonelor valorice (case de locuit amplasate în localitățile rurale)

r-nul Dondușeni



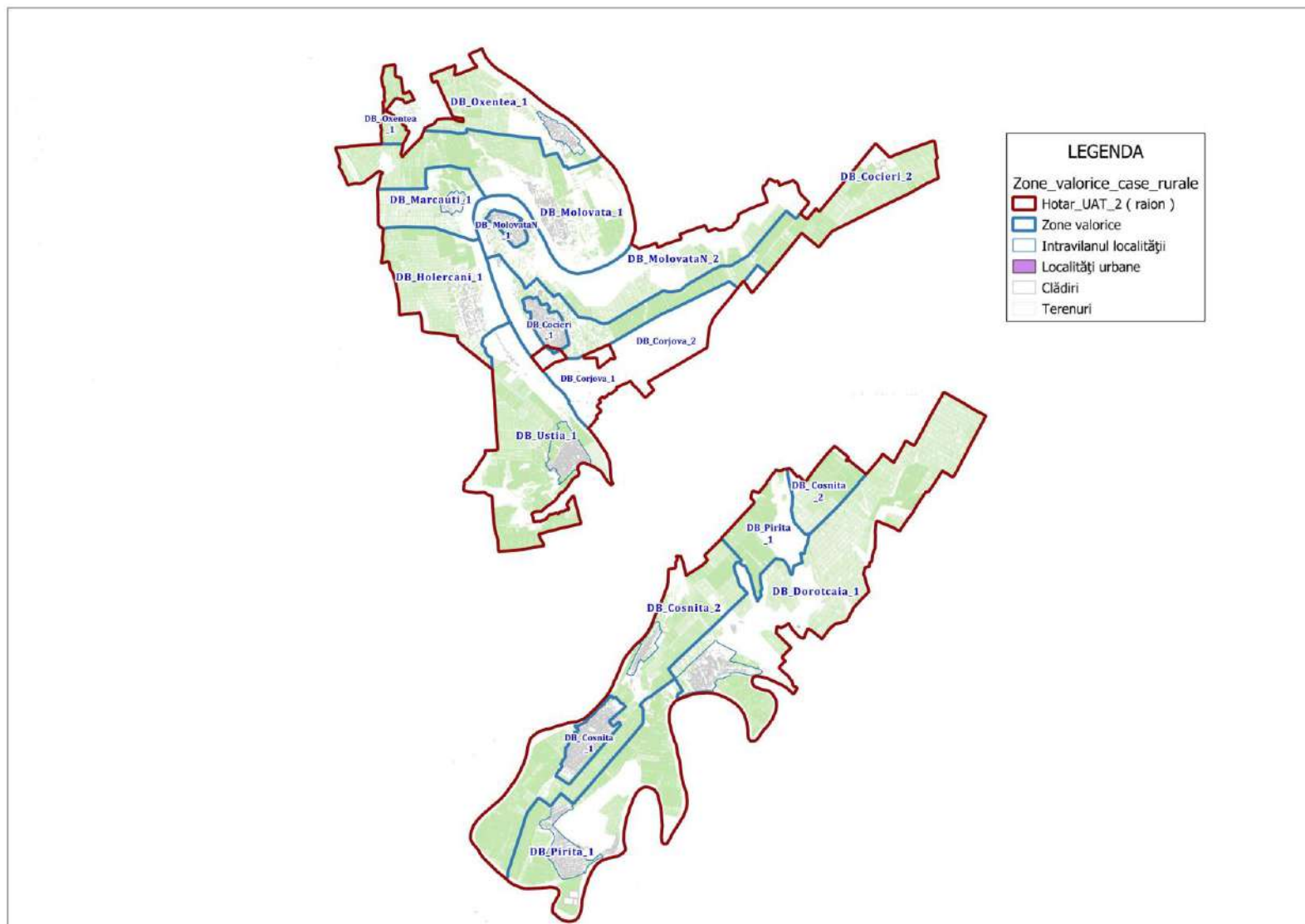
Harta zonelor valorice (case de locuit amplasate în localitățile rurale)

r-nul Drochia



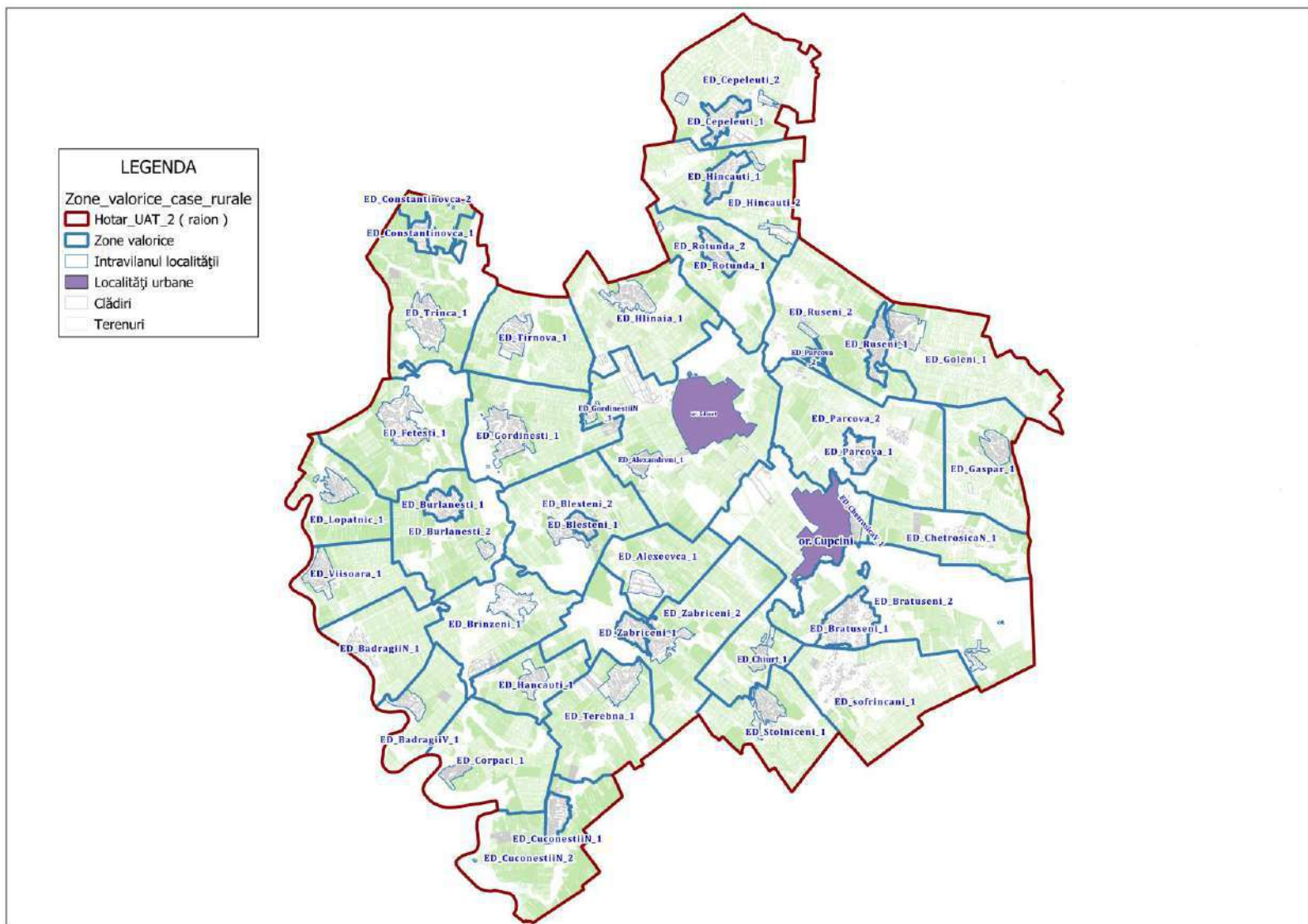
Harta zonelor valorice (case de locuit amplasate în localitățile rurale)

r-nul Dubăsari



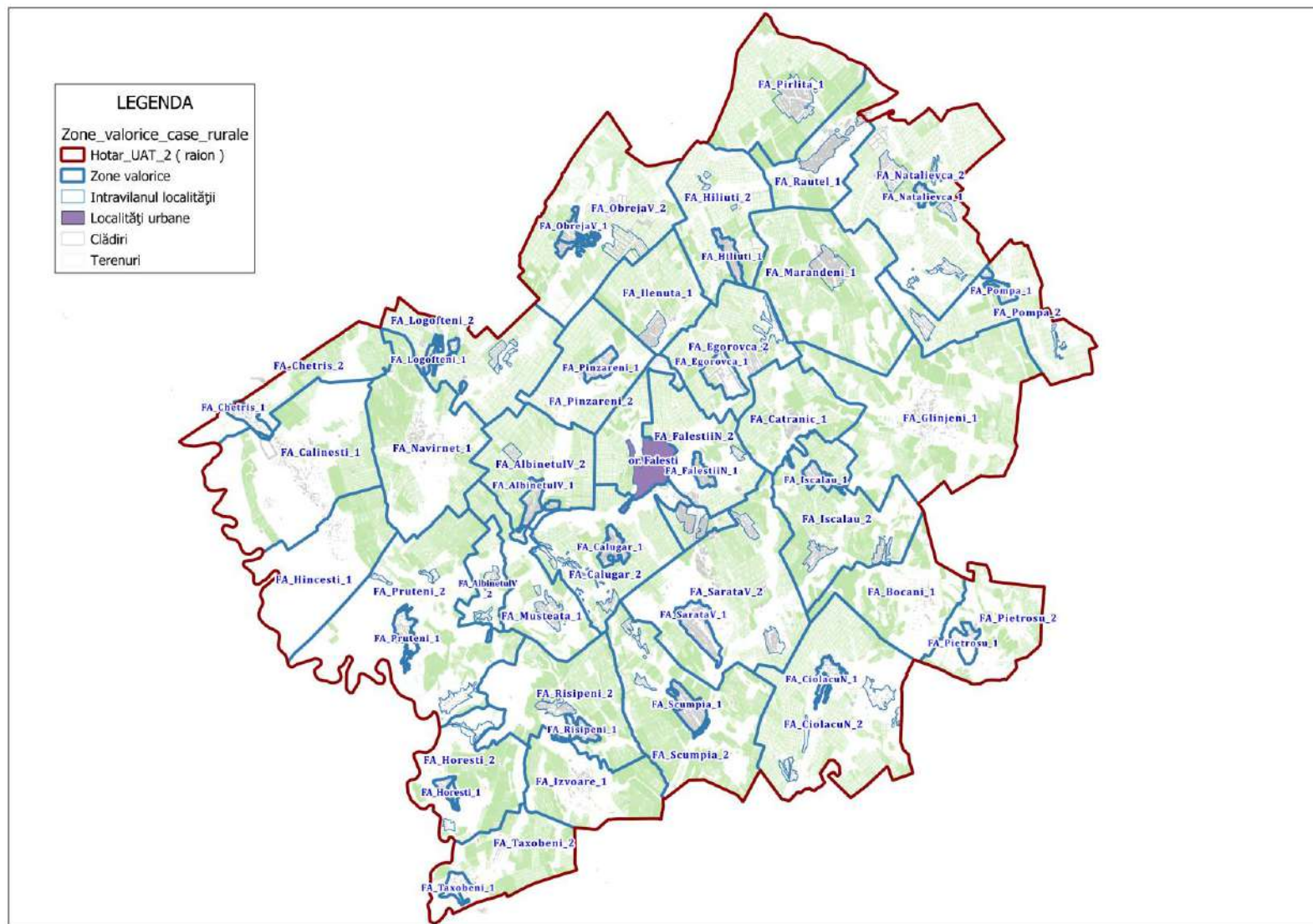
Harta zonelor valorice (case de locuit amplasate în localitățile rurale)

r-nul Edineț



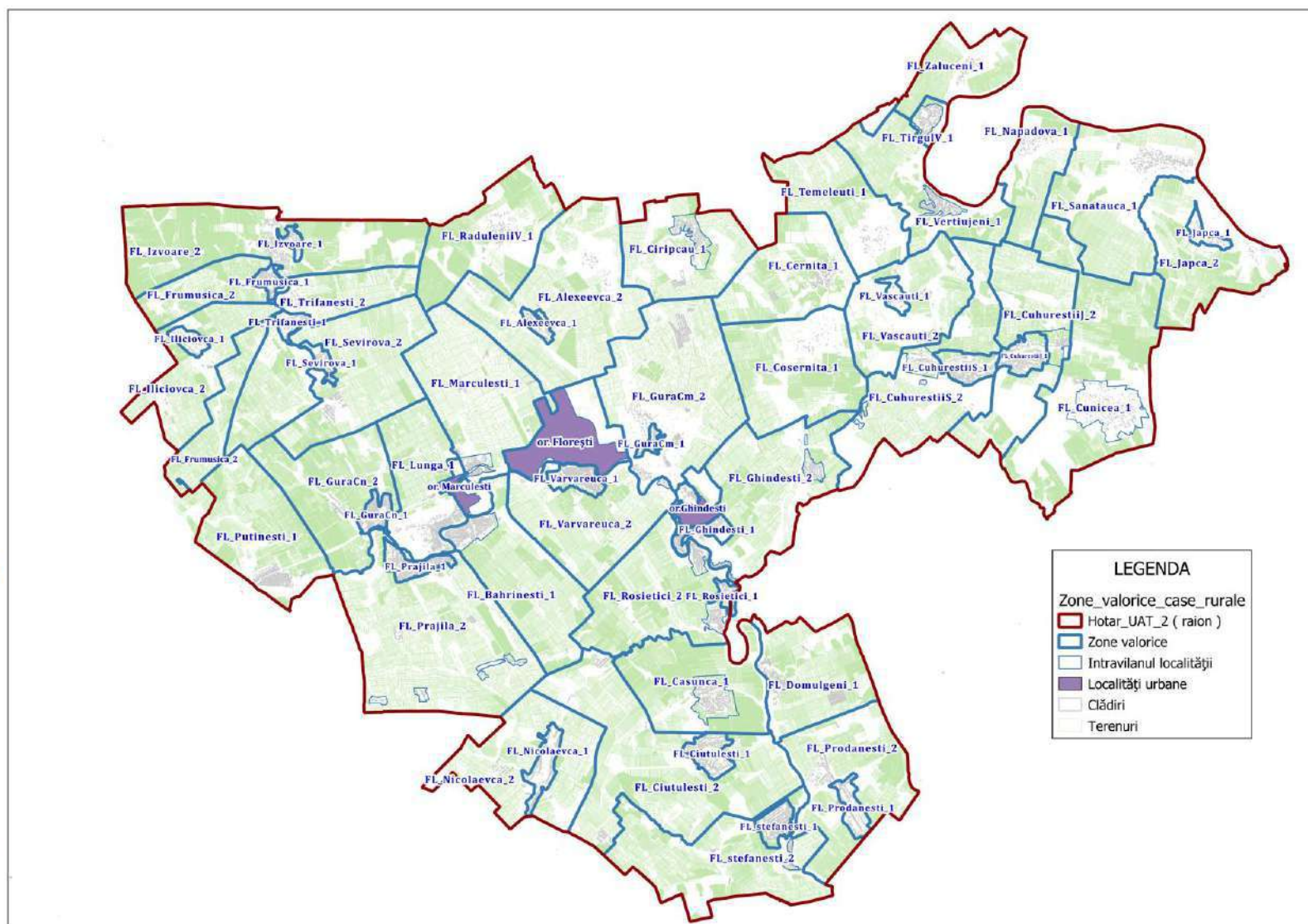
Harta zonelor valorice (case de locuit amplasate în localitățile rurale)

r-nul Făleşti



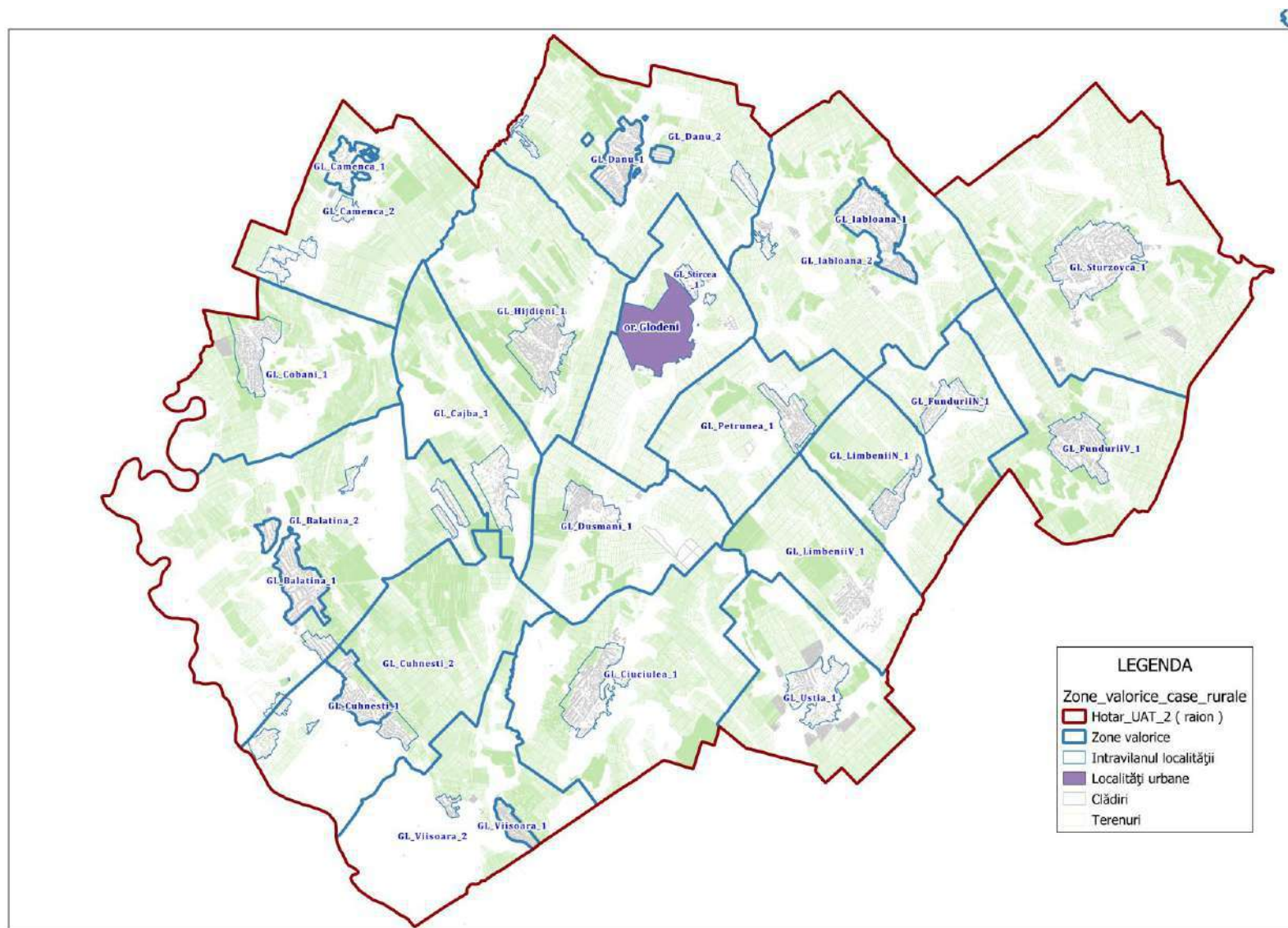
Harta zonelor valorice (case de locuit amplasate în localitățile rurale)

r-nul Florești



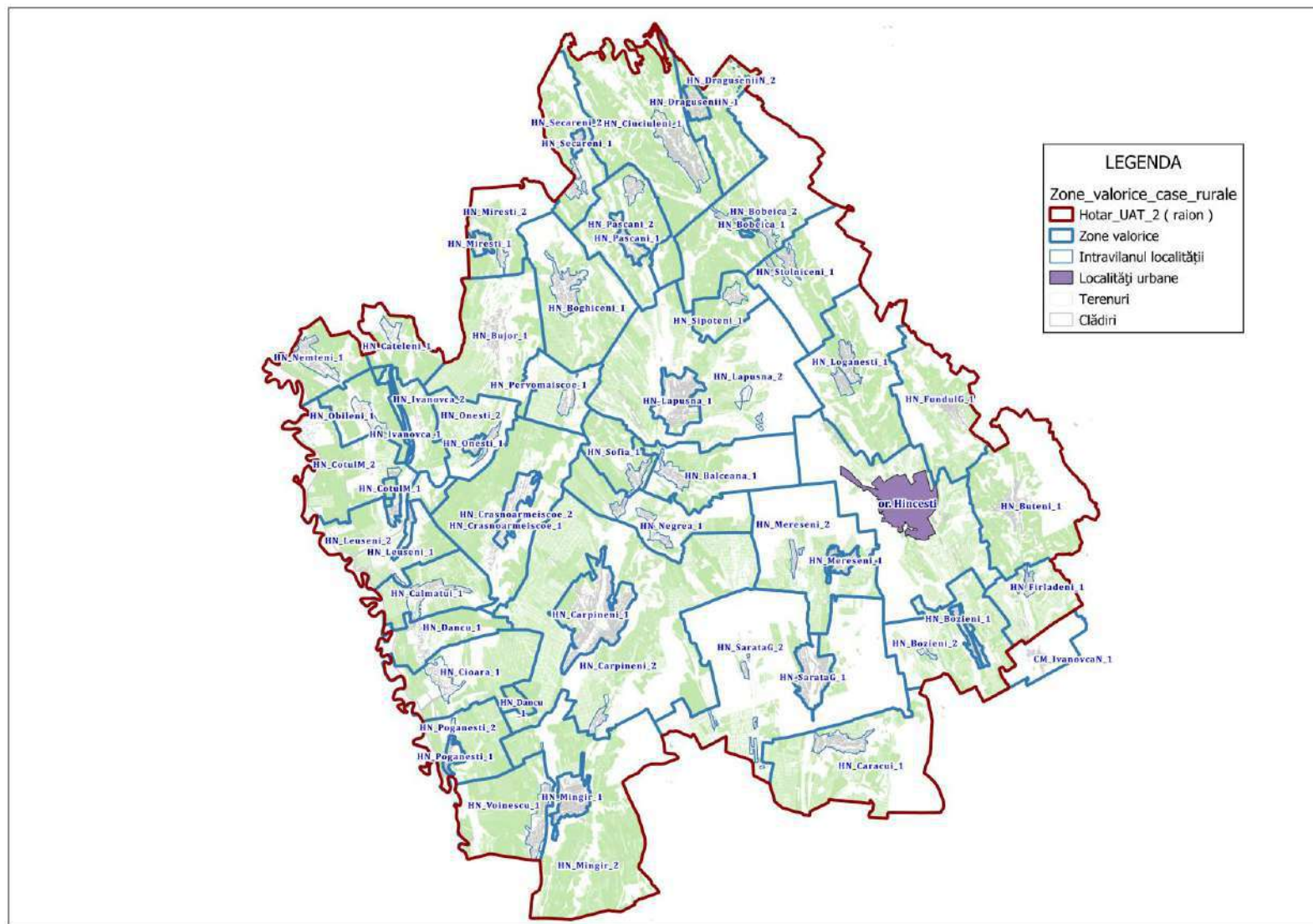
Harta zonelor valorice (case de locuit amplasate în localitățile rurale)

r-nul Glodeni



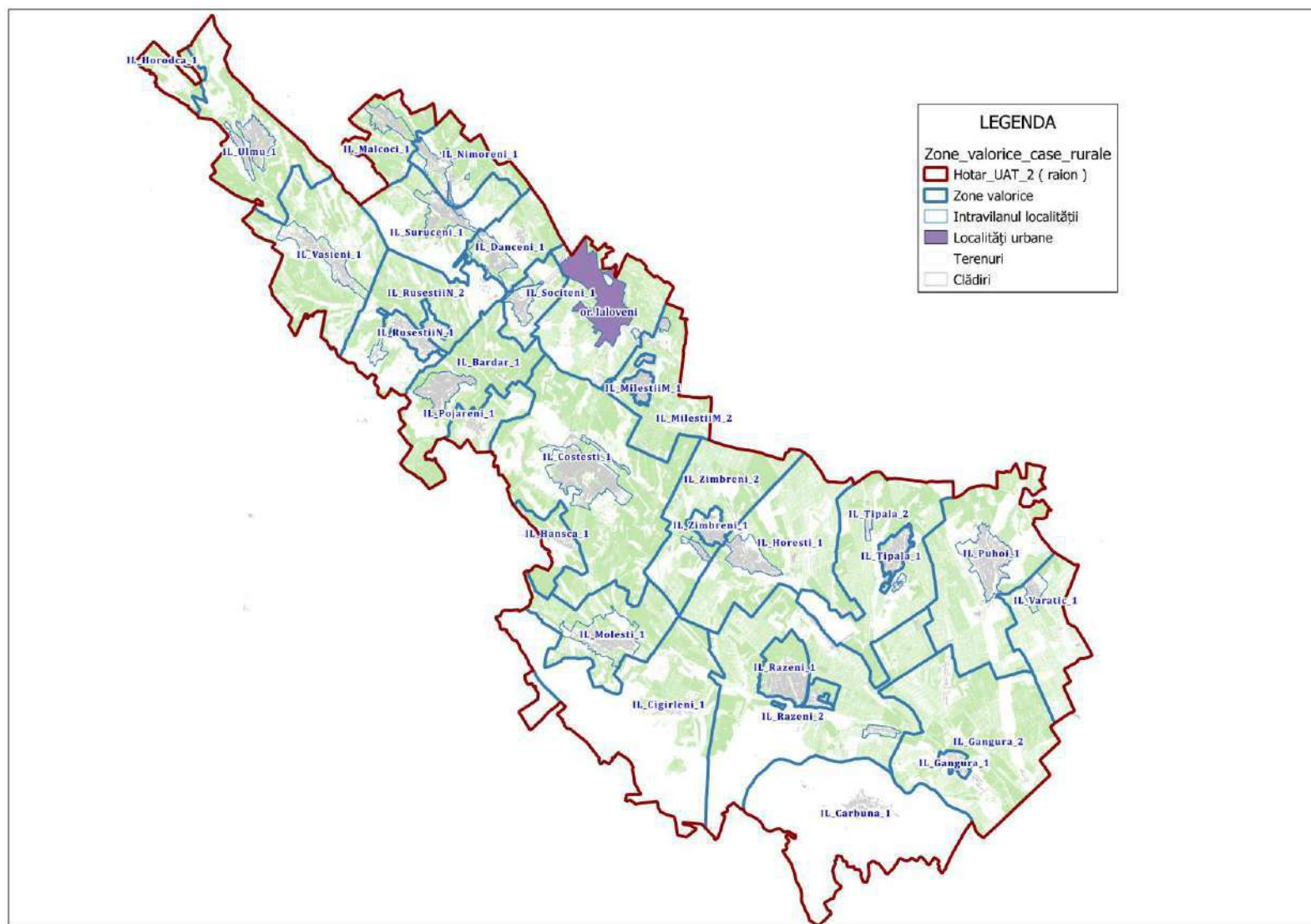
Harta zonelor valorice (case de locuit amplasate în localitățile rurale)

mun. Hîncești



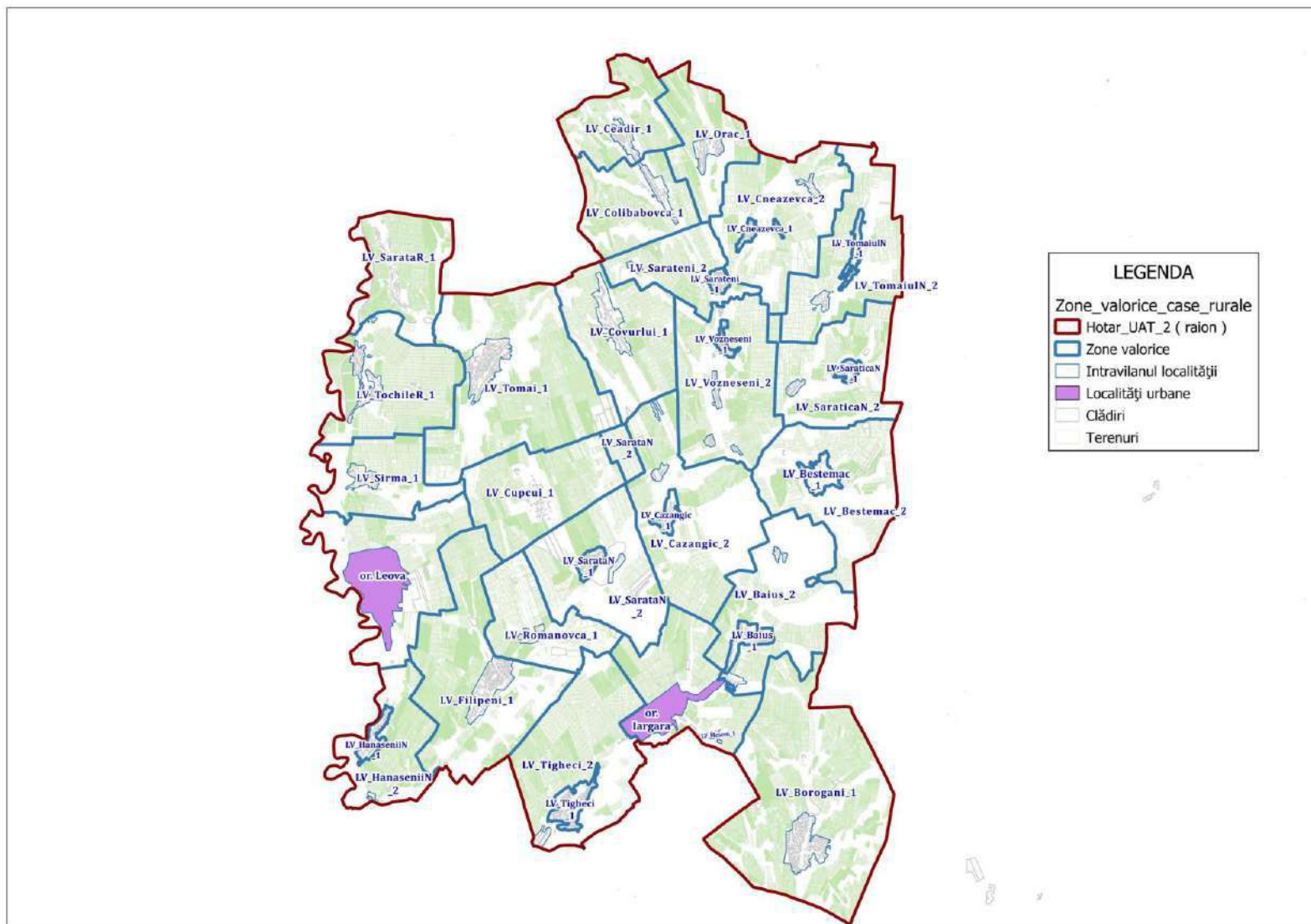
Harta zonelor valorice (case de locuit amplasate în localitățile rurale)

r-nul Ialoveni



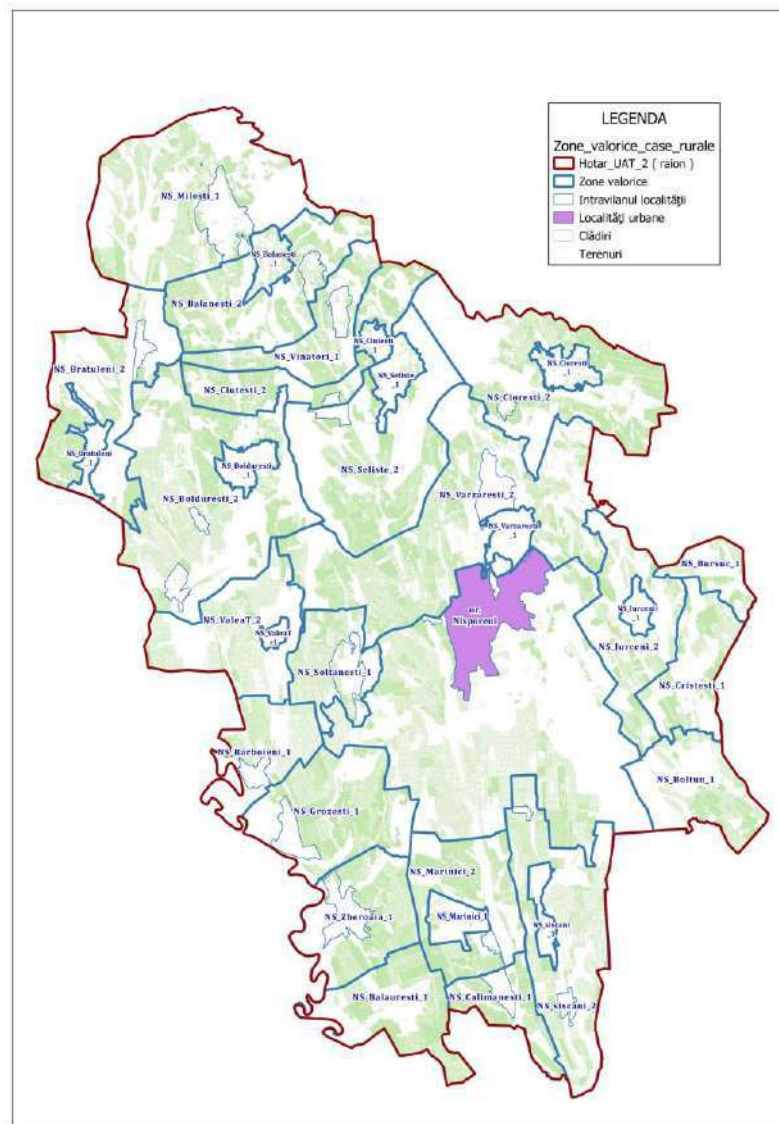
Harta zonelor valorice (case de locuit amplasate în localitățile rurale)

r-nul Leova



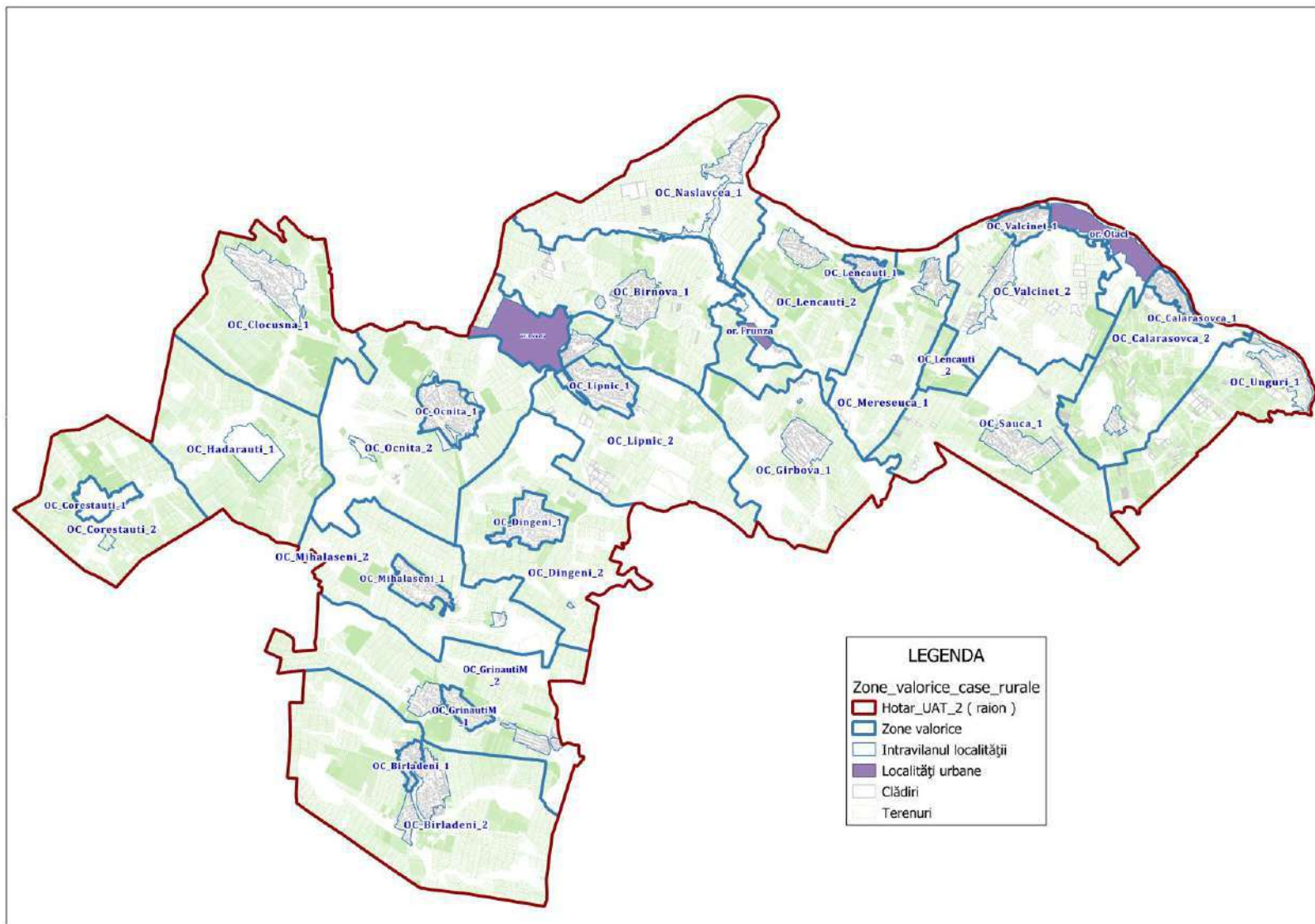
Harta zonelor valorice (case de locuit amplasate în localitățile rurale)

or. Nisporeni, r-nul Nisporeni



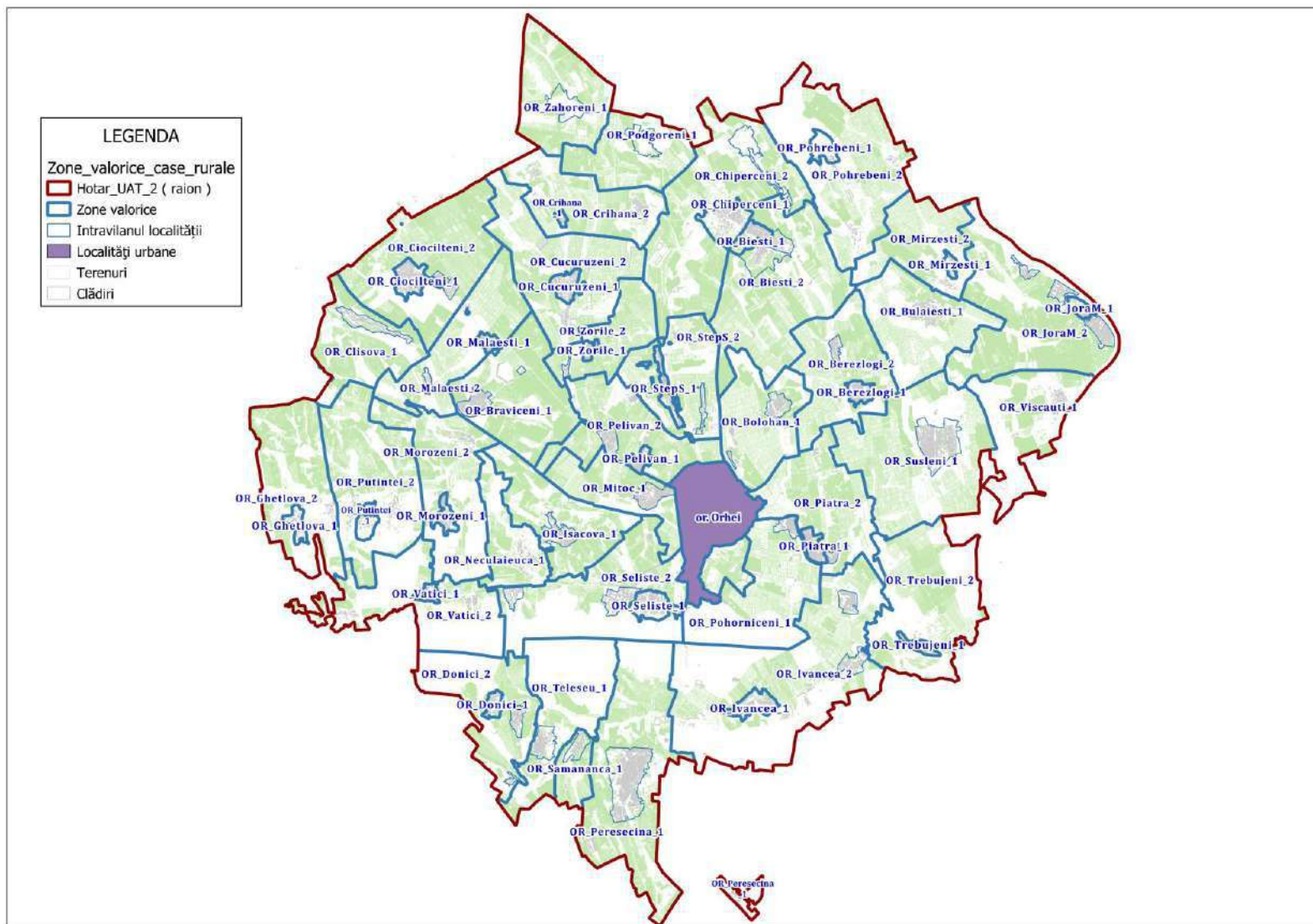
Harta zonelor valorice (case de locuit amplasate în localitățile rurale)

r-nul Ocnița



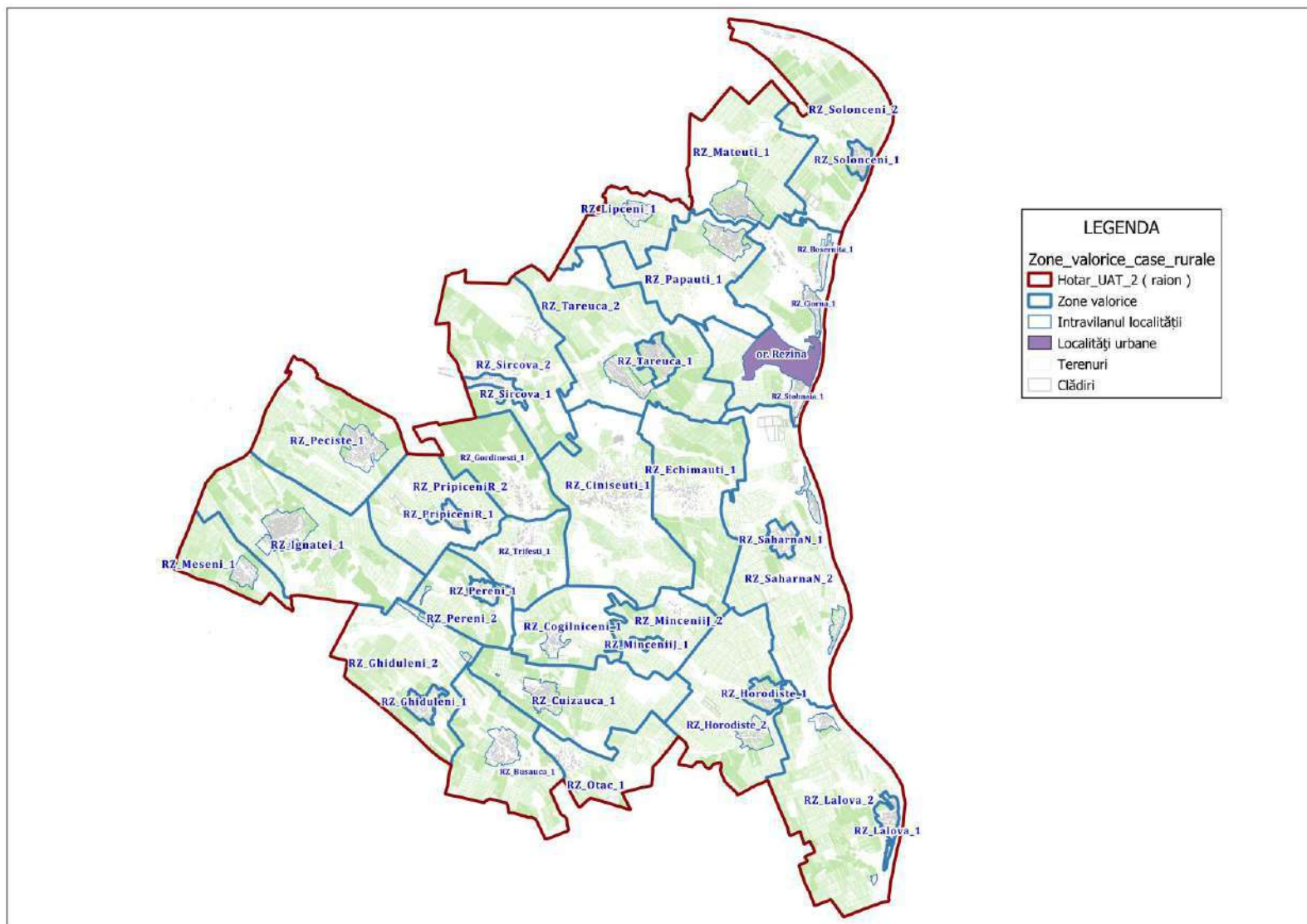
Harta zonelor valorice (case de locuit amplasate în localitățile rurale)

r-nul Orhei



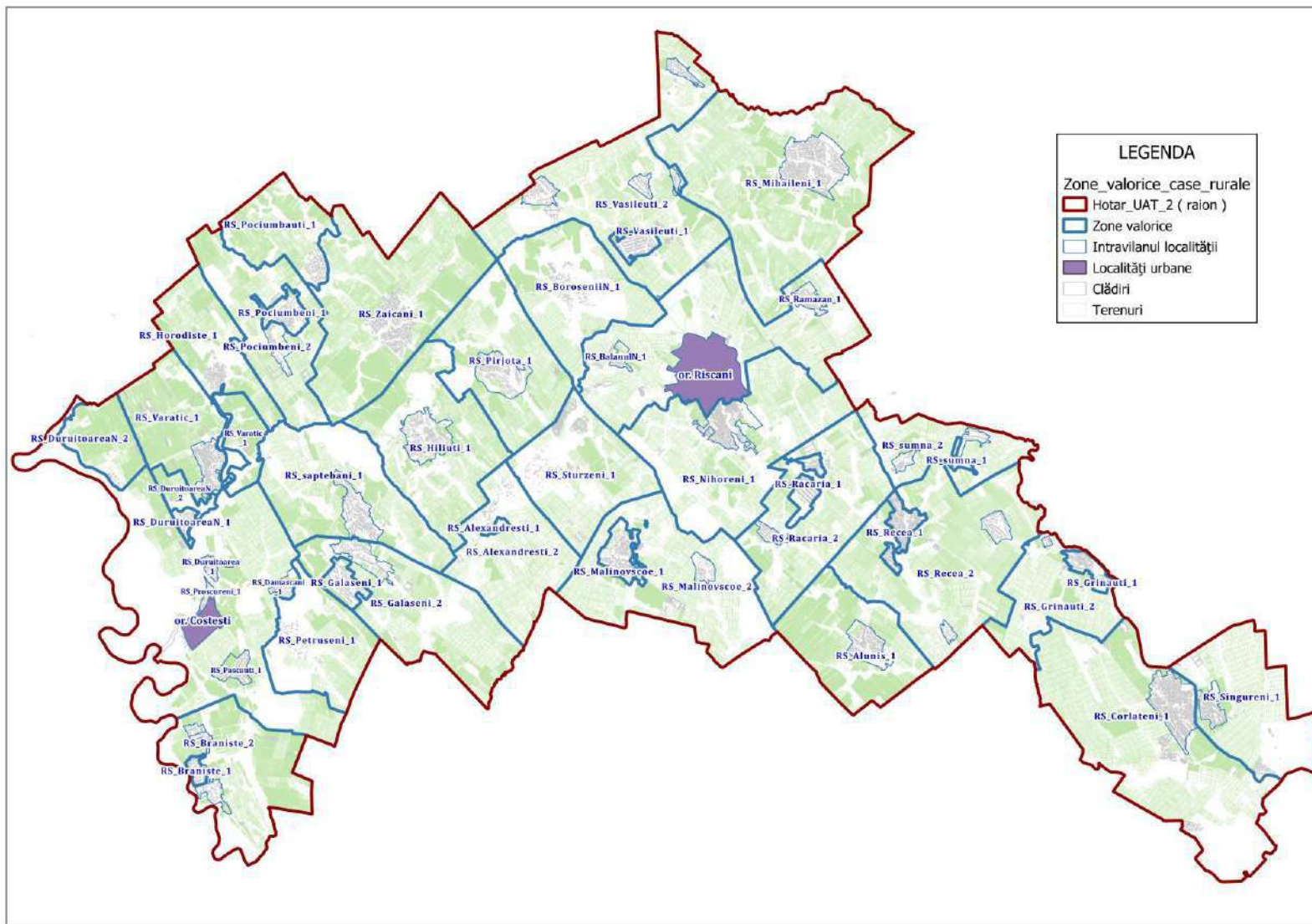
Harta zonelor valorice (case de locuit amplasate în localitățile rurale)

r-nul Rezina



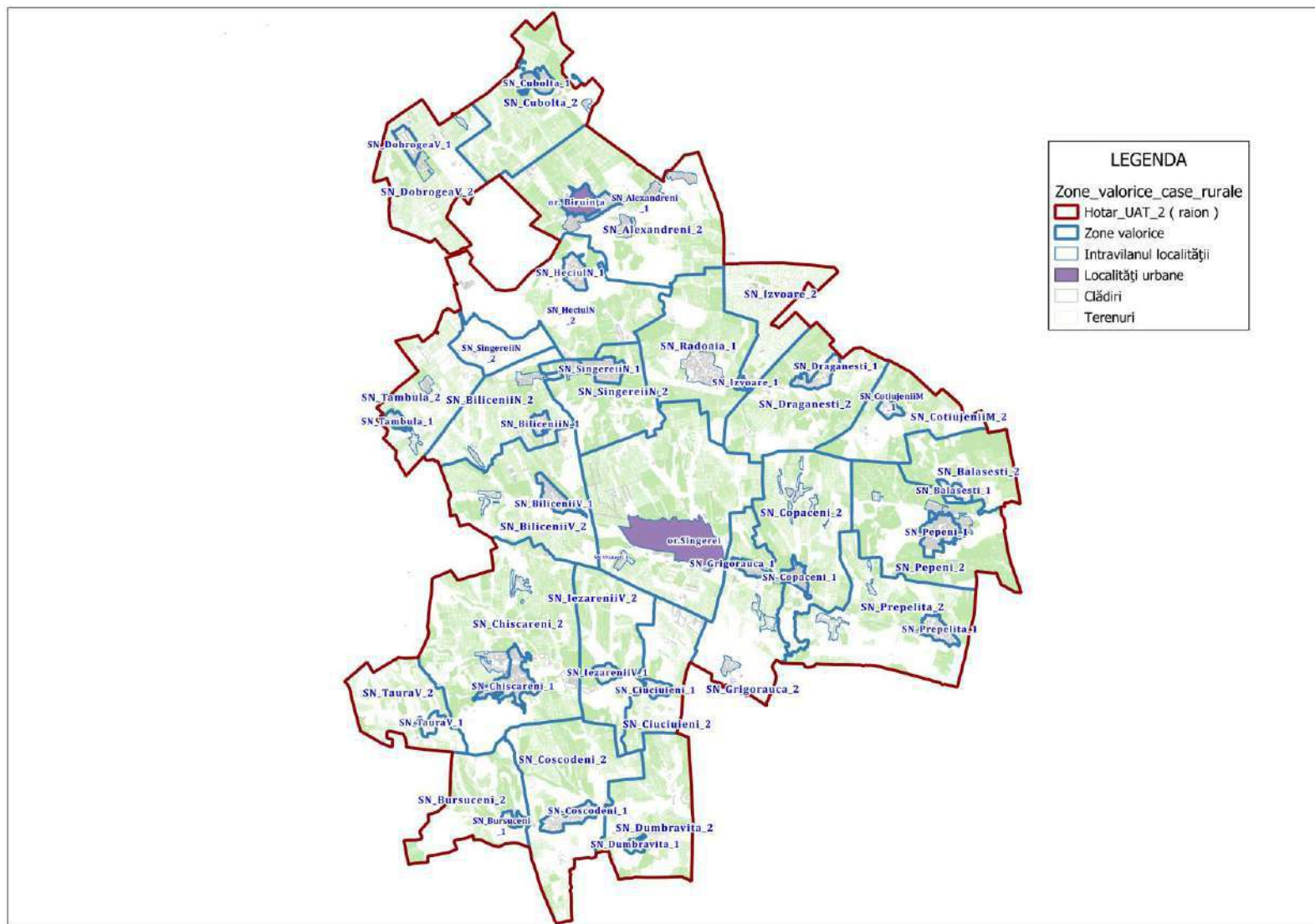
Harta zonelor valorice (case de locuit amplasate în localitățile rurale)

r-nul Rîșcani



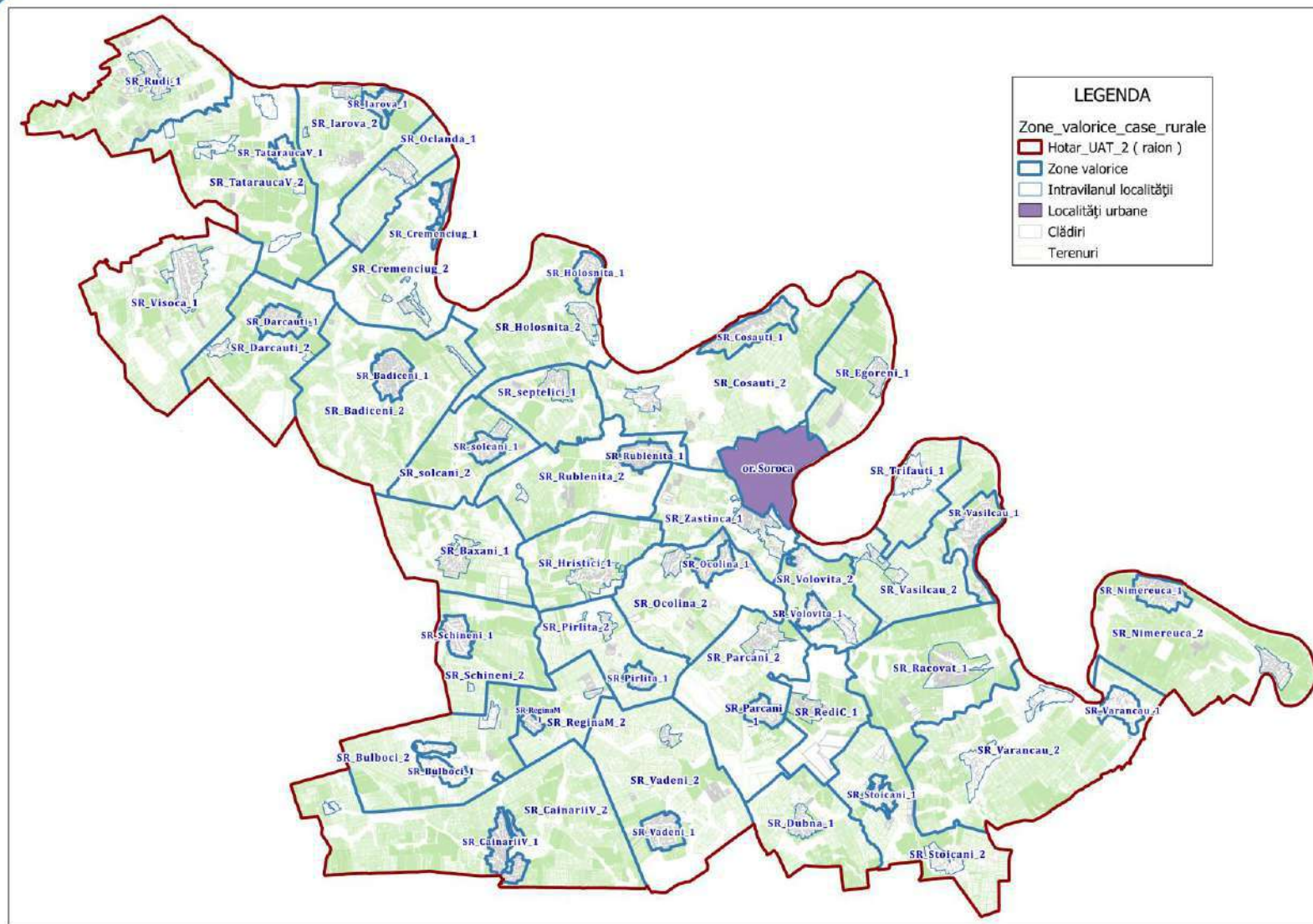
Harta zonelor valorice (case de locuit amplasate în localitățile rurale)

r-nul Sîngerei



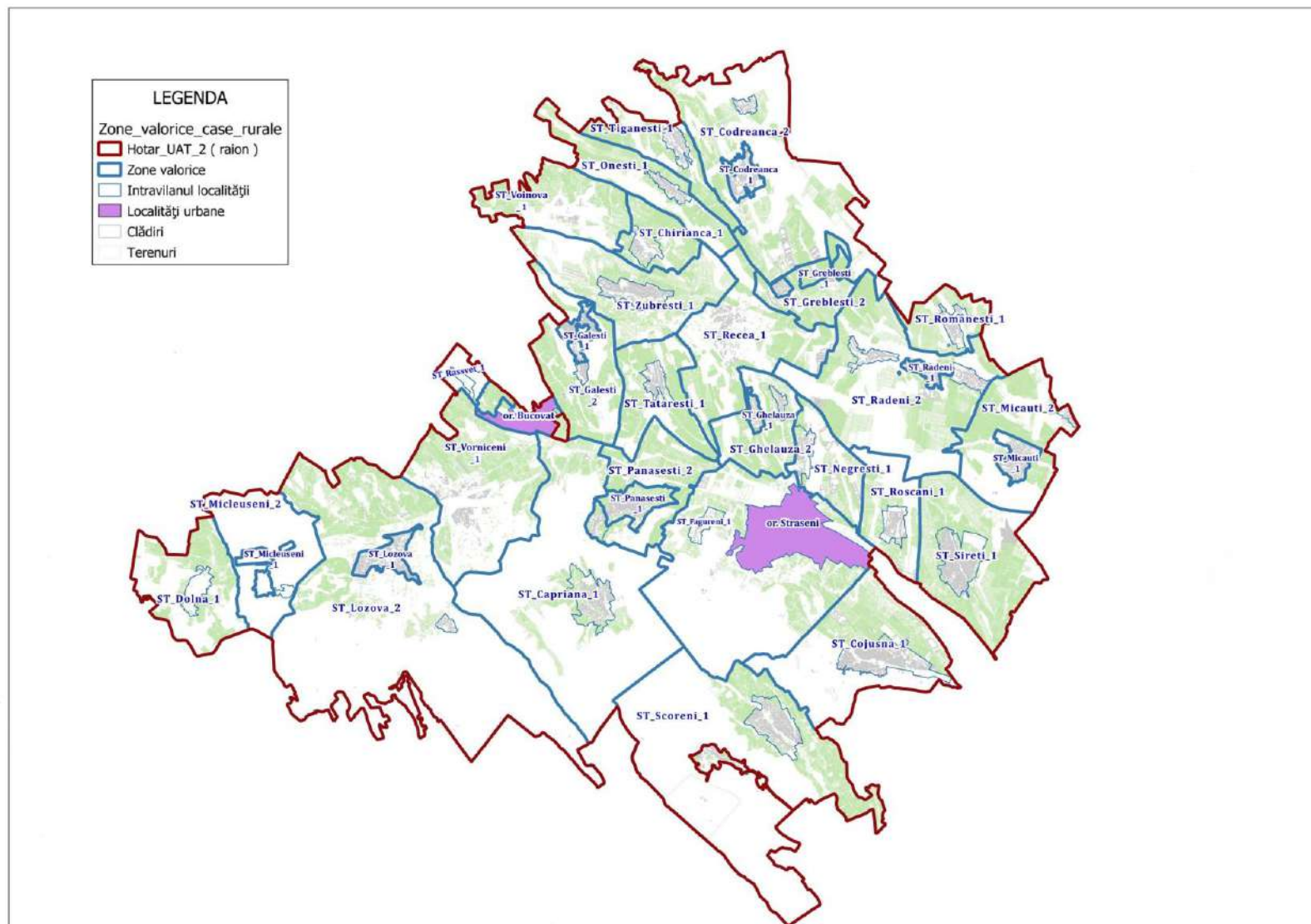
Harta zonelor valorice (case de locuit amplasate în localitățile rurale)

r-nul Soroca



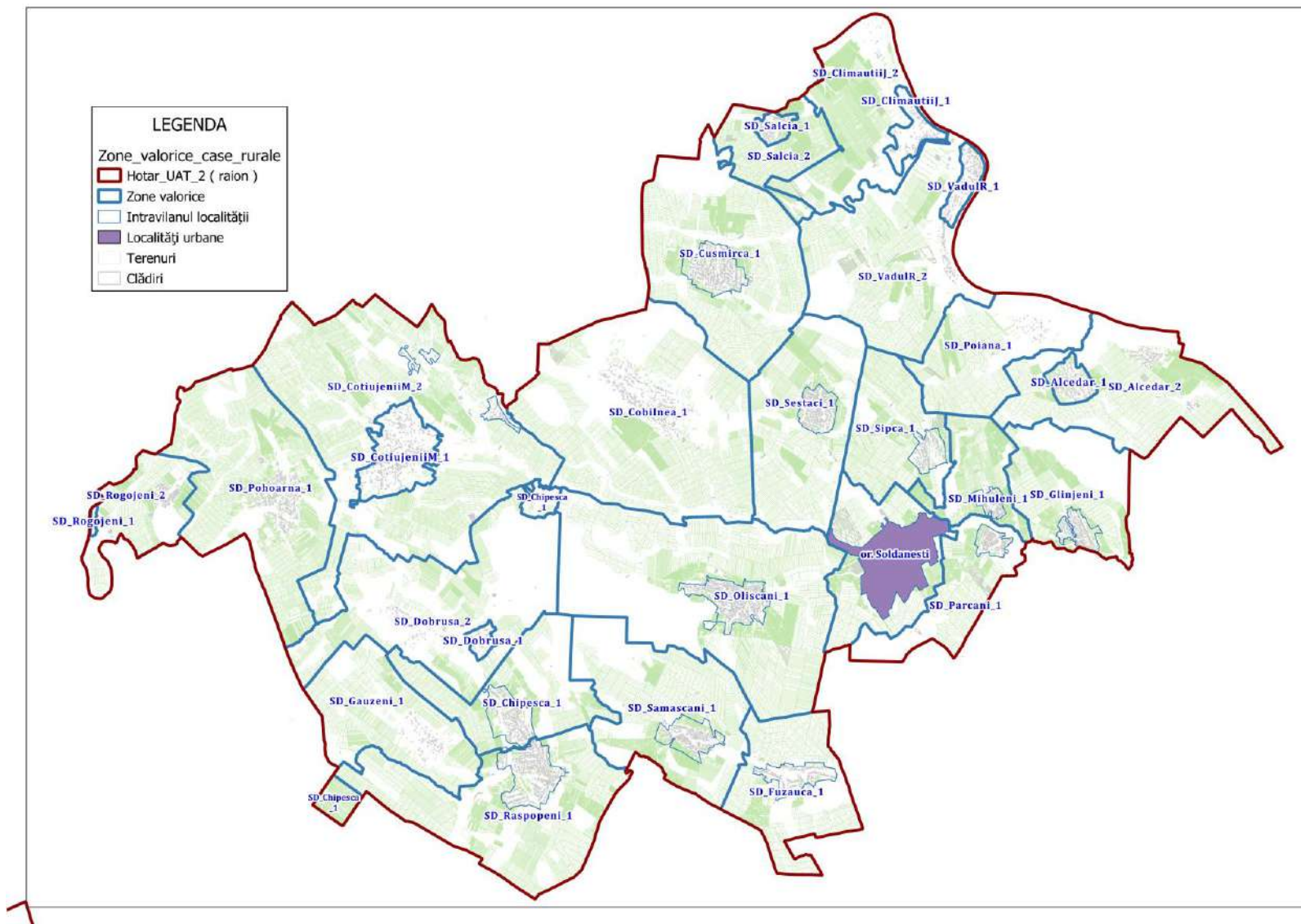
Harta zonelor valorice (case de locuit amplasate în localitățile rurale)

r-nul Strășeni



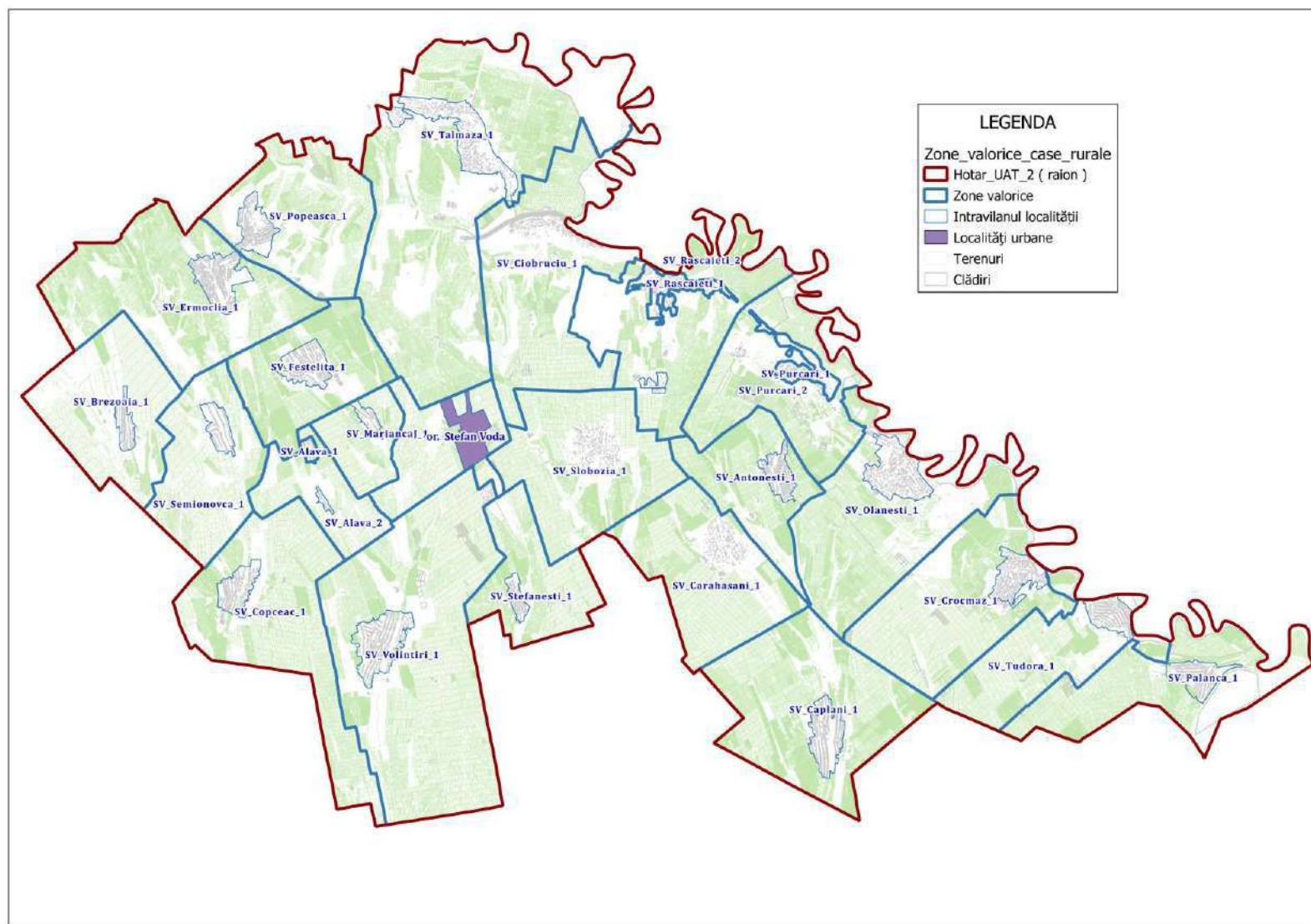
Harta zonelor valorice (case de locuit amplasate în localitățile rurale)

r-nul Șoldănești



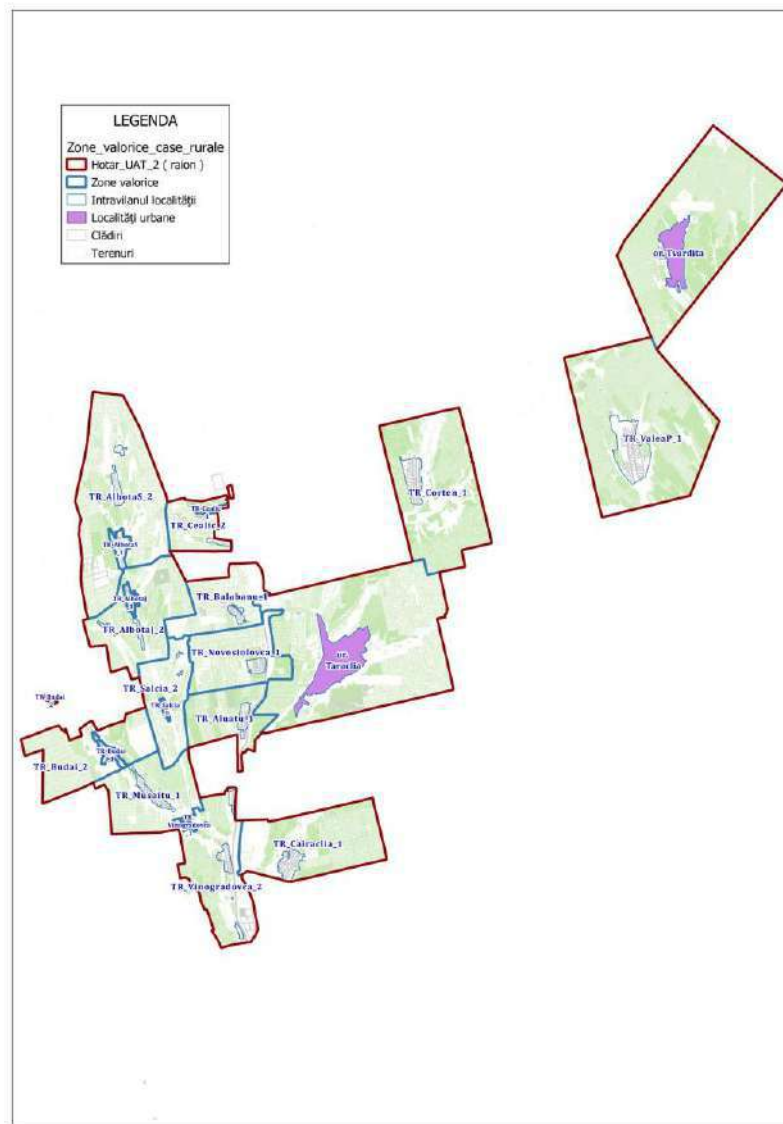
Harta zonelor valorice (case de locuit amplasate în localitățile rurale)

r-nul Ștefan Vodă



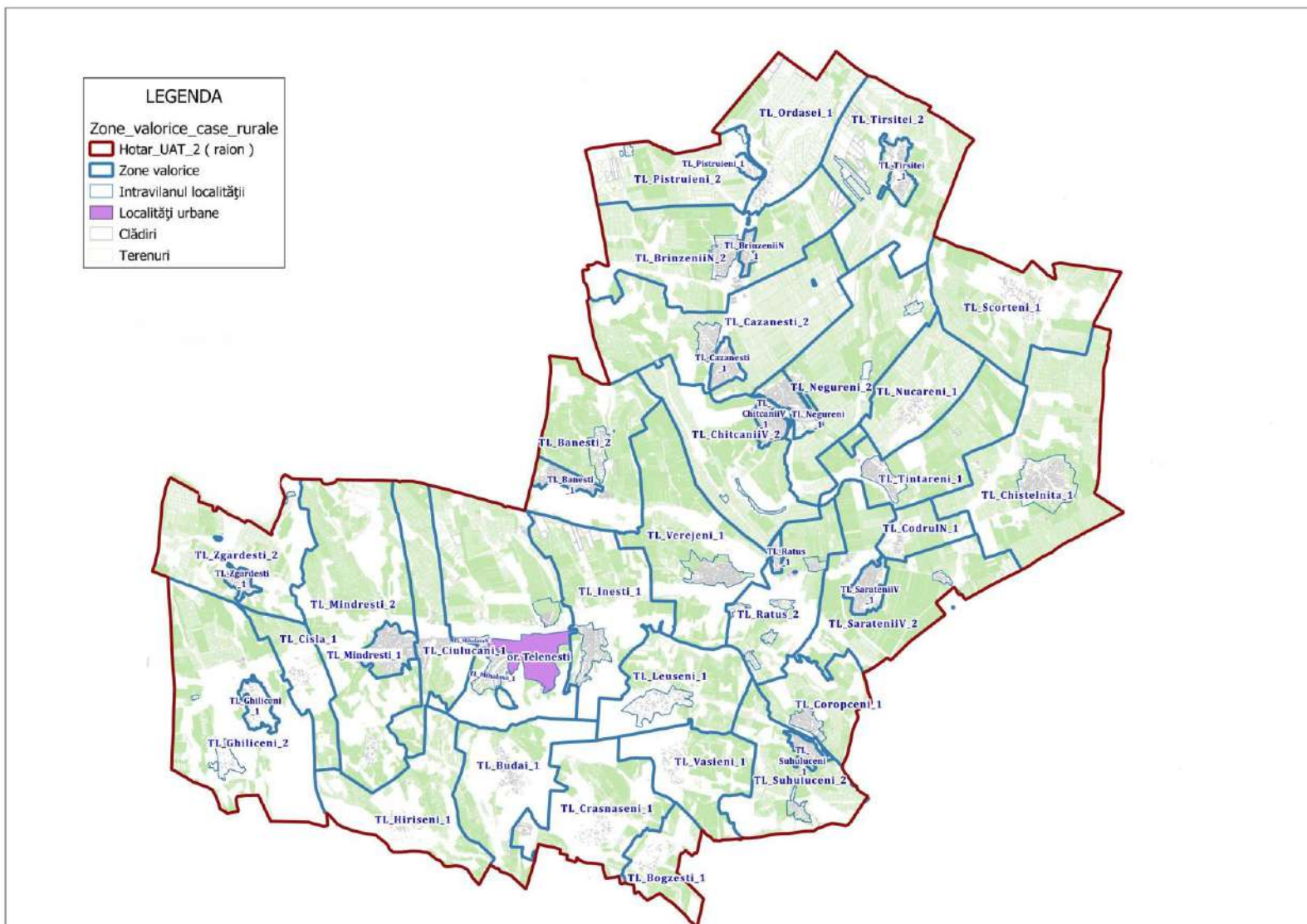
Harta zonelor valorice (case de locuit amplasate în localitățile rurale)

r-nul Taraclia



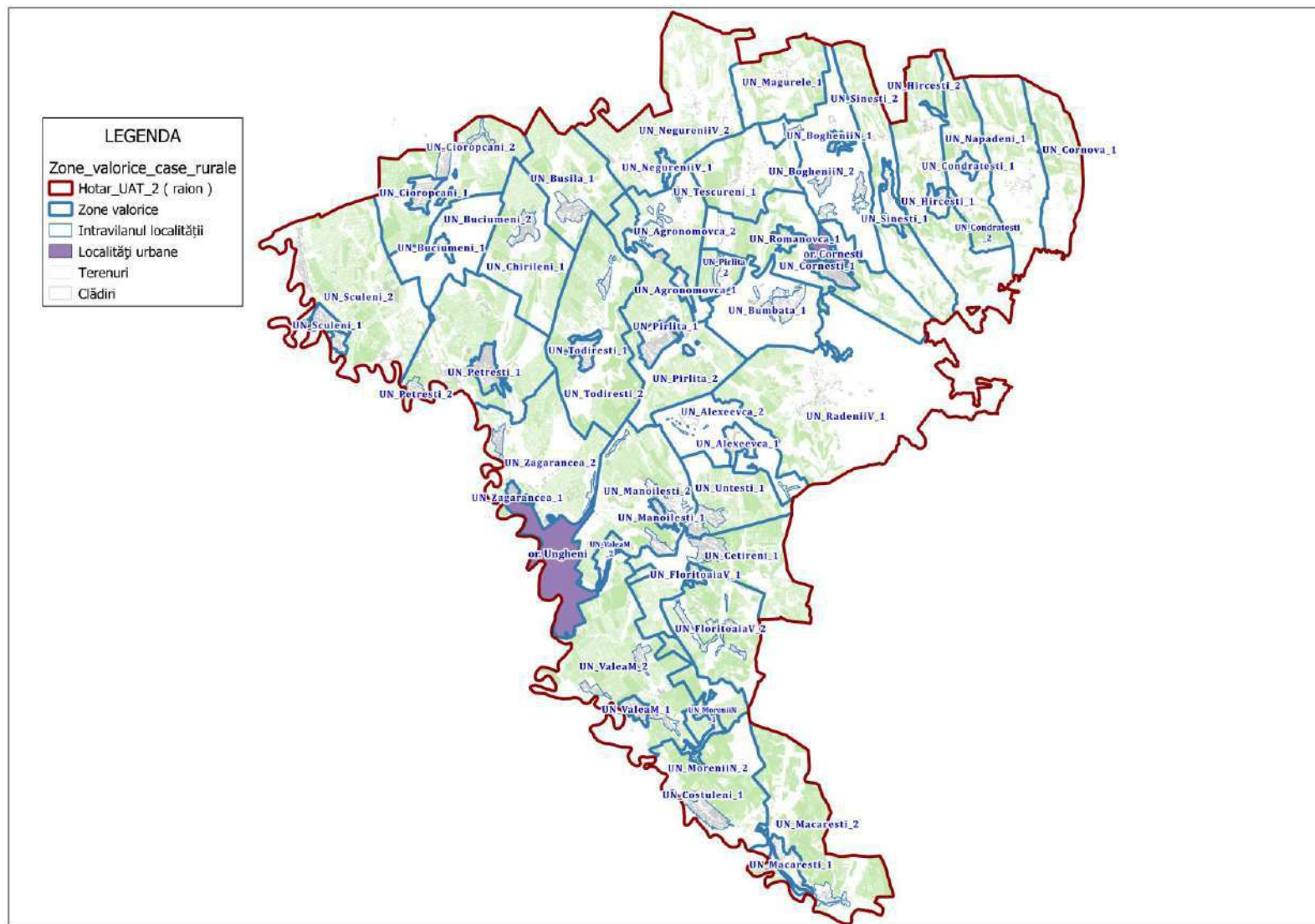
Harta zonelor valorice (case de locuit amplasate în localitățile rurale)

r-nul Telenești



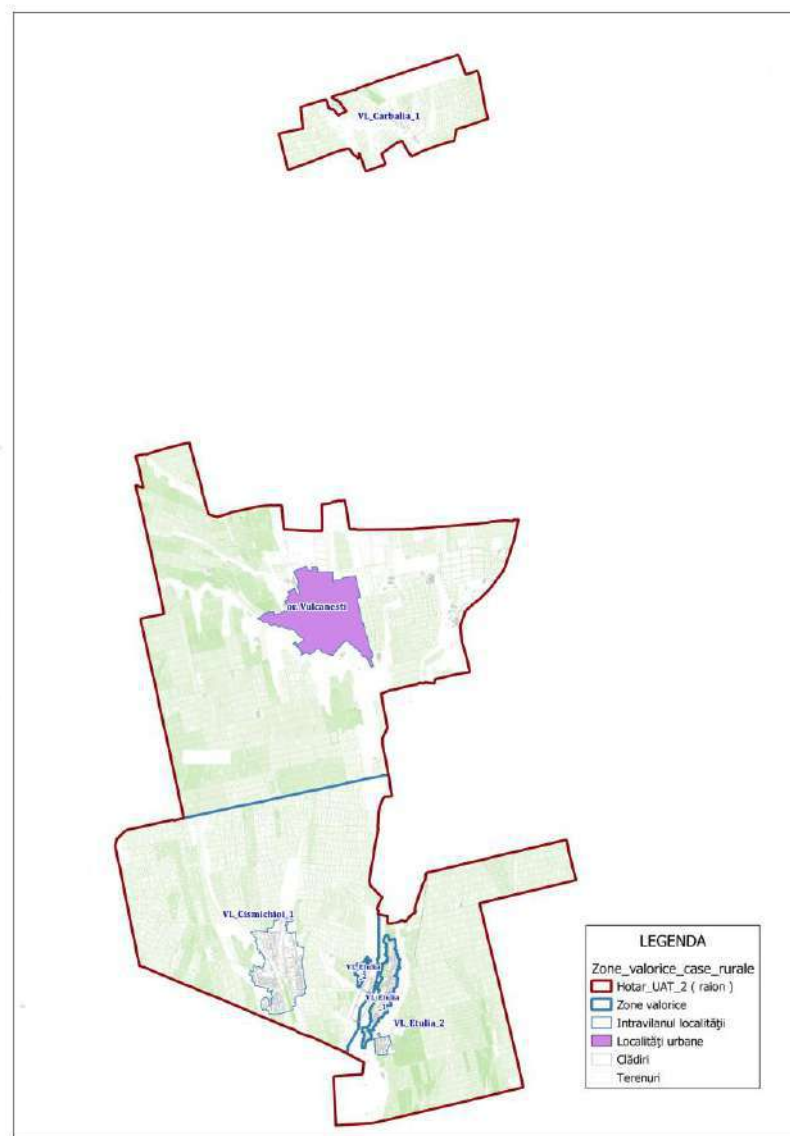
Harta zonelor valorice (case de locuit amplasate în localitățile rurale)

r-nul Ungheni



Harta zonelor valorice (case de locuit amplasate în localitățile rurale)

or. Vulcănești, UTA Găgăuzia



Tabelul 1. Descrierea narativă a zonelor valorice (case de locuit amplasate în localitățile rurale ale Republicii Moldova)

Denumirea localității	Codul zonei valorice	Descrierea narativă a hotarelor zonelor valorice
r-nul Anenii Noi		
or. Anenii Noi, s. Albița	AN_Albinita_1	Hotarul unității administrativ-teritoriale de nivelul întâi – s. Albița
or. Anenii Noi, s. Beriozchi	AN_Beriozchi_1	Hotarul unității administrativ-teritoriale de nivelul întâi – s. Beriozchi
or. Anenii Noi, s. Hîrbovățul Nou	AN_HirbovatulN_1	Hotarul unității administrativ-teritoriale de nivelul întâi – s. Hîrbovățul Nou
or. Anenii Noi, s. Ruseni	AN_Ruseni_1	Hotarul unității administrativ-teritoriale de nivelul întâi – s. Ruseni
or. Anenii Noi, s. Socoleni	AN_Socoleni_1	Hotarul unității administrativ-teritoriale de nivelul întâi – s. Socoleni
com. Botnărești	AN_Botnaresti_1	Intravilanul unității administrativ-teritoriale de nivelul întâi – s. Botnărești
	AN_Botnaresti_2	Hotarul unității administrativ-teritoriale de nivelul întâi – com. Botnărești, care include extravilanul unității administrativ-teritoriale de nivelul întâi – s. Botnărești, intravilanul și extravilanul unității administrativ-teritoriale de nivelul întâi – s. Salcia
s. Bulboaca	AN_Bulboaca_1	Hotarul unității administrativ-teritoriale de nivelul întâi – s. Bulboaca
com. Calfa	AN_Calfa_1	Intravilanul unității administrativ-teritoriale de nivelul întâi – s. Calfa
	AN_Calfa_2	Hotarul unității administrativ-teritoriale de nivelul întâi – com. Calfa, care include extravilanul unității administrativ-teritoriale de nivelul întâi – s. Calfa, intravilanul și extravilanul unității administrativ-teritoriale de nivelul întâi – s. Calfa Nouă
com. Chetrosu	AN_Chetrosu_1	Intravilanul unității administrativ-teritoriale de nivelul întâi – s. Chetrosu
	AN_Chetrosu_2	Hotarul unității administrativ-teritoriale de nivelul întâi – com. Chetrosu, care include extravilanul unității administrativ-teritoriale de nivelul întâi – s. Chetrosu, intravilanul și extravilanul unității administrativ-teritoriale de nivelul întâi – s. Todirești
com. Chirca	AN_Chirca_1	Intravilanul unității administrativ-teritoriale de nivelul întâi – s. Chirca
	AN_Chirca_2	Hotarul unității administrativ-teritoriale de nivelul întâi – com. Chirca, care include extravilanul unității administrativ-teritoriale de nivelul întâi – s. Chirca, intravilanul și extravilanul unității administrativ-teritoriale de nivelul întâi – s. Botnăreștii Noi
com. Ciobanovca	AN_Ciobanovca_1	Intravilanul unității administrativ-teritoriale de nivelul întâi – s. Ciobanovca
	AN_Ciobanovca_2	Hotarul unității administrativ-teritoriale de nivelul întâi – com. Ciobanovca, care include extravilanul unității administrativ-teritoriale de nivelul întâi – s. Ciobanovca, intravilanul și extravilanul unităților administrativ-teritoriale de nivelul întâi – s. Balmaz, s. Mirnoe și s. Troița Nouă
s. Cobusca Nouă	AN_CobuscaN_1	Hotarul unității administrativ-teritoriale de nivelul întâi – s. Cobusca Nouă

Continuare Tabelul 1

Denumirea localității	Codul zonei valorice	Descrierea narativă a hotarelor zonelor valorice
continuare r-nul Anenii Noi		
com. Cobusca Veche	AN_CobuscaV_1	Intravilanul unității administrativ-teritoriale de nivelul întâi – s. Cobusca Veche
	AN_CobuscaV_2	Hotarul unității administrativ-teritoriale de nivelul întâi – com. Cobusca Veche, care include extravilanul unității administrativ-teritoriale de nivelul întâi – s. Cobusca Veche, intravilanul și extravilanul unității administrativ-teritoriale de nivelul întâi – s. Florești
s. Delacău	AN_Delacau_1	Hotarul unității administrativ-teritoriale de nivelul întâi – s. Delacău
s. Floreni	AN_Floreni_1	Hotarul unității administrativ-teritoriale de nivelul întâi – s. Floreni
com. Geamăna	AN_Geamana_1	Intravilanul unității administrativ-teritoriale de nivelul întâi – s. Geamăna
	AN_Geamana_2	Hotarul unității administrativ-teritoriale de nivelul întâi – com. Geamăna, care include extravilanul unității administrativ-teritoriale de nivelul întâi – s. Geamăna, intravilanul și extravilanul unității administrativ-teritoriale de nivelul întâi – s. Batic
s. Gura Bîcului	AN_GuraB_1	Hotarul unității administrativ-teritoriale de nivelul întâi – s. Gura Bîcului
s. Hîrbovăț	AN_Hirbovat_1	Hotarul unității administrativ-teritoriale de nivelul întâi – s. Hîrbovăț
s. Maximovca	AN_Maximovca_1	Hotarul unității administrativ-teritoriale de nivelul întâi – s. Maximovca
s. Mereni	AN_Mereni_1	Hotarul unității administrativ-teritoriale de nivelul întâi – s. Mereni
s. Merenii Noi	AN_MereniiN_1	Hotarul unității administrativ-teritoriale de nivelul întâi – s. Merenii Noi
com. Ochiul Roș	AN_OchiulR_1	Intravilanul unității administrativ-teritoriale de nivelul întâi – s. Ochiul Roș
	AN_OchiulR_2	Hotarul unității administrativ-teritoriale de nivelul întâi – com. Ochiul Roș, care include extravilanul unității administrativ-teritoriale de nivelul întâi – s. Ochiul Roș, intravilanul și extravilanul unității administrativ-teritoriale de nivelul întâi – s. Picus
s. Puhăceni	AN_Puhaceni_1	Hotarul unității administrativ-teritoriale de nivelul întâi – s. Puhăceni
s. Roșcani	AN_Roscani_1	Hotarul unității administrativ-teritoriale de nivelul întâi – s. Roșcani
s. Speia	AN_Speia_1	Hotarul unității administrativ-teritoriale de nivelul întâi – s. Speia
s. Șerpeni	AN_Serpeni_1	Hotarul unității administrativ-teritoriale de nivelul întâi – s. Șerpeni
com. Telița	AN_Telita_1	Intravilanul unității administrativ-teritoriale de nivelul întâi – s. Telița
	AN_Telita_2	Hotarul unității administrativ-teritoriale de nivelul întâi – com. Telița, care include extravilanul unității administrativ-teritoriale de nivelul întâi – s. Telița, intravilanul și extravilanul unității administrativ-teritoriale de nivelul întâi – s. Telița Nouă

Continuare Tabelul 1

Denumirea localității	Codul zonei valorice	Descrierea narativă a hotarelor zonelor valorice
continuare r-nul Anenii Noi		
com. Țințăreni	AN_Tintareni_1	Intravilanul unității administrativ-teritoriale de nivelul întâi – s. Țințăreni
	AN_Tintareni_2	Hotarul unității administrativ-teritoriale de nivelul întâi – com. Țințăreni, care include extravilanul unității administrativ-teritoriale de nivelul întâi – s. Țințăreni, intravilanul și extravilanul unității administrativ-teritoriale de nivelul întâi – s. Crețoaia
s. Varnița	AN_Varnita_1	Hotarul unității administrativ-teritoriale de nivelul întâi – s. Varnița
com. Zolotievca	AN_Zolotievca_1	Intravilanul unității administrativ-teritoriale de nivelul întâi – s. Zolotievca
	AN_Zolotievca_2	Hotarul unității administrativ-teritoriale de nivelul întâi – com. Zolotievca, care include extravilanul unității administrativ-teritoriale de nivelul întâi – s. Zolotievca, intravilanul și extravilanul unităților administrativ-teritoriale de nivelul întâi – s. Larga și s. Nicolaevca
r-nul Basarabeasca		
s. Abaclia	BS_Abaclia_1	Hotarul unității administrativ-teritoriale de nivelul întâi – s. Abaclia
s. Bașcalia	BS_Bascalialia_1	Hotarul unității administrativ-teritoriale de nivelul întâi – s. Bașcalia
s. Carabetovca	BS_Carabetovca_1	Hotarul unității administrativ-teritoriale de nivelul întâi – s. Carabetovca
s. Iordanovca	BS_Iordanovca_1	Hotarul unității administrativ-teritoriale de nivelul întâi – s. Iordanovca
com. Iserlia	BS_Iserlia_1	Intravilanul unității administrativ-teritoriale de nivelul întâi – s. Iserlia
	BS_Iserlia_2	Hotarul unității administrativ-teritoriale de nivelul întâi – com. Iserlia, care include extravilanul unității administrativ-teritoriale de nivelul întâi – s. Iserlia, intravilanul și extravilanul unităților administrativ-teritoriale de nivelul întâi – s. Bogdanovca, s. Carabiber și s. Ivanovca
s. Sadaclia	BS_Sadaclia_1	Hotarul unității administrativ-teritoriale de nivelul întâi – s. Sadaclia
r-nul Briceni		
s. Balasinești	BR_Balasinesti_1	Hotarul unității administrativ-teritoriale de nivelul întâi – s. Balasinești
s. Bălcăuți	BR_Balcauti_1	Intravilanul unității administrativ-teritoriale de nivelul întâi – s. Bălcăuți
	BR_Balcauti_2	Hotarul unității administrativ-teritoriale de nivelul întâi – com. Bălcăuți, care include extravilanul unității administrativ-teritoriale de nivelul întâi – s. Bălcăuți, intravilanul și extravilanul unității administrativ-teritoriale de nivelul întâi – s. Bocicăuți
s. Beleavinți	BR_Beleavinti_1	Hotarul unității administrativ-teritoriale de nivelul întâi – s. Beleavinți

Continuare Tabelul 1

Denumirea localității	Codul zonei valorice	Descrierea narativă a hotarelor zonelor valorice
continuare r-nul Briceni		
com. Berlinți	BR_Berlinti_1	Intravilanul unității administrativ-teritoriale de nivelul întâi – s. Berlinți
	BR_Berlinti_2	Hotarul unității administrativ-teritoriale de nivelul întâi – com. Berlinți, care include extravilanul unității administrativ-teritoriale de nivelul întâi – s. Berlinți, intravilanul și extravilanul unității administrativ-teritoriale de nivelul întâi – s. Caracușenii Noi
com. Bogdănești	BR_Bogdanesti_1	Intravilanul unității administrativ-teritoriale de nivelul întâi – s. Bogdănești
	BR_Bogdanesti_2	Hotarul unității administrativ-teritoriale de nivelul întâi – com. Bogdănești, care include extravilanul unității administrativ-teritoriale de nivelul întâi – s. Bogdănești, intravilanul și extravilanul unităților administrativ-teritoriale de nivelul întâi – s. Bezeda și s. Grimești
s. Bulboaca	BR_Bulboaca_1	Hotarul unității administrativ-teritoriale de nivelul întâi – s. Bulboaca
s. Caracușenii Vechi	BR_CaracuseniiV_1	Hotarul unității administrativ-teritoriale de nivelul întâi – s. Caracușenii Vechi
com. Colicăuți	BR_Colicauti_1	Intravilanul unității administrativ-teritoriale de nivelul întâi – s. Colicăuți
	BR_Colicauti_2	Hotarul unității administrativ-teritoriale de nivelul întâi – com. Colicăuți, care include extravilanul unității administrativ-teritoriale de nivelul întâi – s. Colicăuți, intravilanul și extravilanul unității administrativ-teritoriale de nivelul întâi – s. Trestieni
s. Corjeuți	BR_Corjeuti_1	Hotarul unității administrativ-teritoriale de nivelul întâi – s. Corjeuți
s. Coteala	BR_Coteala_1	Hotarul unității administrativ-teritoriale de nivelul întâi – s. Coteala
s. Cotiujeni	BR_Cotiujeni_1	Hotarul unității administrativ-teritoriale de nivelul întâi – s. Cotiujeni
s. Criva	BR_Criva_1	Hotarul unității administrativ-teritoriale de nivelul întâi – s. Criva
s. Drepcăuți	BR_Drepcauti_1	Hotarul unității administrativ-teritoriale de nivelul întâi – s. Drepcăuți
s. Grimăncăuți	BR_Grimancauti_1	Hotarul unității administrativ-teritoriale de nivelul întâi – s. Grimăncăuți
com. Halahora de Sus	BR_HalahoraS_1	Intravilanul unității administrativ-teritoriale de nivelul întâi – s. Halahora de Sus
	BR_HalahoraS_2	Hotarul unității administrativ-teritoriale de nivelul întâi – com. Halahora de Sus, care include extravilanul unității administrativ-teritoriale de nivelul întâi – s. Halahora de Sus, intravilanul și extravilanul unităților administrativ-teritoriale de nivelul întâi – s. Chirilovca și s. Halahora de Jos
s. Hlina	BR_Hlina_1	Hotarul unității administrativ-teritoriale de nivelul întâi – s. Hlina
com. Larga	BR_Larga_1	Intravilanul unității administrativ-teritoriale de nivelul întâi – s. Larga
	BR_Larga_2	Hotarul unității administrativ-teritoriale de nivelul întâi – com. Larga, care include extravilanul unității administrativ-teritoriale de nivelul întâi – s. Larga, intravilanul și extravilanul unității administrativ-teritoriale de nivelul întâi – s. Pavlovca

Continuare Tabelul 1

Denumirea localității	Codul zonei valorice	Descrierea narativă a hotarelor zonelor valorice
continuare r-nul Briceni		
com. Mărcăuți	BR_Marcauti_1	Intravilanul unității administrativ-teritoriale de nivelul întâi – s. Mărcăuți
	BR_Marcauti_2	Hotarul unității administrativ-teritoriale de nivelul întâi – com. Mărcăuți, care include extravilanul unității administrativ-teritoriale de nivelul întâi – s. Mărcăuți, intravilanul și extravilanul unității administrativ-teritoriale de nivelul întâi – s. Mărcăuții Noi
com. Medveja	BR_Medveja_1	Intravilanul unității administrativ-teritoriale de nivelul întâi – s. Medveja
	BR_Medveja_2	Hotarul unității administrativ-teritoriale de nivelul întâi – com. Medveja, care include extravilanul unității administrativ-teritoriale de nivelul întâi – s. Medveja, intravilanul și extravilanul unității administrativ-teritoriale de nivelul întâi – s. Slobozia-Medveja
com. Mihăileni	BR_Mihaileni_1	Intravilanul unității administrativ-teritoriale de nivelul întâi – s. Mihăileni
	BR_Mihaileni_2	Hotarul unității administrativ-teritoriale de nivelul întâi – com. Mihăileni, care include extravilanul unității administrativ-teritoriale de nivelul întâi – s. Mihăileni, intravilanul și extravilanul unității administrativ-teritoriale de nivelul întâi – s. Groznița
s. Pererîta	BR_Pererita_1	Hotarul unității administrativ-teritoriale de nivelul întâi – s. Pererîta
s. Slobozia-Șirăuți	BR_SloboziaS_1	Hotarul unității administrativ-teritoriale de nivelul întâi – s. Slobozia-Șirăuți
s. Șirăuți	BR_Sirauti_1	Hotarul unității administrativ-teritoriale de nivelul întâi – s. Șirăuți
s. Tabani	BR_Tabani_1	Hotarul unității administrativ-teritoriale de nivelul întâi – s. Tabani
s. Tețcani	BR_Tetcani_1	Hotarul unității administrativ-teritoriale de nivelul întâi – s. Tețcani
s. Trebisăuți	BR_Trebisauti_1	Hotarul unității administrativ-teritoriale de nivelul întâi – s. Trebisăuți
r-nul Cahul		
or. Cahul, s. Cotihana	CH_Cotihana_1	Hotarul unității administrativ-teritoriale de nivelul întâi – s. Cotihana
s. Alexanderfeld	CH_Alexanderfeld_1	Hotarul unității administrativ-teritoriale de nivelul întâi – s. Alexanderfeld
s. Alexandru Ioan Cuza	CH_AlexandruI_1	Hotarul unității administrativ-teritoriale de nivelul întâi – s. Alexandru Ioan Cuza
s. Andrușul de Jos	CH_AndrusulJ_1	Hotarul unității administrativ-teritoriale de nivelul întâi – s. Andrușul de Jos
s. Andrușul de Sus	CH_AndrusulS_1	Hotarul unității administrativ-teritoriale de nivelul întâi – s. Andrușul de Sus
s. Badicul Moldovenesc	CH_BadiculM_1	Hotarul unității administrativ-teritoriale de nivelul întâi – s. Badicul Moldovenesc
s. Baurci-Moldoveni	CH_BaurciM_1	Hotarul unității administrativ-teritoriale de nivelul întâi – s. Baurci-Moldoveni
s. Borceag	CH_Borceag_1	Hotarul unității administrativ-teritoriale de nivelul întâi – s. Borceag
s. Brînza	CH_Brinza_1	Hotarul unității administrativ-teritoriale de nivelul întâi – s. Brînza

Continuare Tabelul 1

Denumirea localității	Codul zonei valorice	Descrierea narativă a hotarelor zonelor valorice
continuare r-nul Cahul		
s. Bucuria	CH_Bucuria_1	Hotarul unității administrativ-teritoriale de nivelul întâi – s. Bucuria
com. Burlacu	CH_Burlacu_1	Intravilanul unității administrativ-teritoriale de nivelul întâi – s. Burlacu
	CH_Burlacu_2	Hotarul unității administrativ-teritoriale de nivelul întâi – com. Burlacu, care include extravilanul unității administrativ-teritoriale de nivelul întâi – s. Burlacu, intravilanul și extravilanul unității administrativ-teritoriale de nivelul întâi – s. Spicoasa
com. Burlăceni	CH_Burlaceni_1	Intravilanul unității administrativ-teritoriale de nivelul întâi – s. Burlăceni
	CH_Burlaceni_2	Hotarul unității administrativ-teritoriale de nivelul întâi – com. Burlăceni, care include extravilanul unității administrativ-teritoriale de nivelul întâi – s. Burlăceni, intravilanul și extravilanul unității administrativ-teritoriale de nivelul întâi – s. Greceni
com. Chioselia Mare	CH_ChioseliaM_1	Intravilanul unității administrativ-teritoriale de nivelul întâi – s. Chioselia Mare
	CH_ChioseliaM_2	Hotarul unității administrativ-teritoriale de nivelul întâi – com. Chioselia Mare, care include extravilanul unității administrativ-teritoriale de nivelul întâi – s. Chioselia Mare, intravilanul și extravilanul unității administrativ-teritoriale de nivelul întâi – s. Frumușica
s. Cișlița-Prut	CH_CislitaP_1	Hotarul unității administrativ-teritoriale de nivelul întâi – s. Cișlița-Prut
s. Colibași	CH_Colibasi_1	Hotarul unității administrativ-teritoriale de nivelul întâi – s. Colibași
s. Crihana Veche	CH_CrihanaV_1	Hotarul unității administrativ-teritoriale de nivelul întâi – s. Crihana Veche
com. Cucoara	CH_Cucoara_1	Intravilanul unității administrativ-teritoriale de nivelul întâi – s. Cucoara
	CH_Cucoara_2	Hotarul unității administrativ-teritoriale de nivelul întâi – com. Cucoara, care include extravilanul unității administrativ-teritoriale de nivelul întâi – s. Cucoara, intravilanul și extravilanul unității administrativ-teritoriale de nivelul întâi – s. Chircani
com. Doina	CH_Doina_1	Intravilanul unității administrativ-teritoriale de nivelul întâi – s. Doina
	CH_Doina_2	Hotarul unității administrativ-teritoriale de nivelul întâi – com. Doina, care include extravilanul unității administrativ-teritoriale de nivelul întâi – s. Doina, intravilanul și extravilanul unităților administrativ-teritoriale de nivelul întâi – s. Iasnaia Poleana și s. Rumeanțev
com. Gavanoasa	CH_Gavanoasa_1	Intravilanul unității administrativ-teritoriale de nivelul întâi – s. Gavanoasa
	CH_Gavanoasa_2	Hotarul unității administrativ-teritoriale de nivelul întâi – com. Gavanoasa, care include extravilanul unității administrativ-teritoriale de nivelul întâi – s. Gavanoasa, intravilanul și extravilanul unităților administrativ-teritoriale de nivelul întâi – s. Nicolaevca și s. Vladimirovca

Continuare Tabelul 1

Denumirea localității	Codul zonei valorice	Descrierea narativă a hotarelor zonelor valorice
continuare r-nul Cahul		
s. Giurguilești	CH_Giurguilesti_1	Hotarul unității administrativ-teritoriale de nivelul întâi – s. Giurguilești
s. Huluboaia	CH_Huluboaia_1	Hotarul unității administrativ-teritoriale de nivelul întâi – s. Huluboaia
s. Iujnoe	CH_Iujnoe_1	Hotarul unității administrativ-teritoriale de nivelul întâi – s. Iujnoe
com. Larga Nouă	CH_LargaN_1	Intravilanul unității administrativ-teritoriale de nivelul întâi – s. Larga Nouă
	CH_LargaN_2	Hotarul unității administrativ-teritoriale de nivelul întâi – com. Larga Nouă, care include extravilanul unității administrativ-teritoriale de nivelul întâi – s. Larga Nouă, intravilanul și extravilanul unității administrativ-teritoriale de nivelul întâi – s. Larga Veche
com. Lebedenco	CH_Lebedenco_1	Intravilanul unității administrativ-teritoriale de nivelul întâi – s. Lebedenco
	CH_Lebedenco_2	Hotarul unității administrativ-teritoriale de nivelul întâi – com. Lebedenco, care include extravilanul unității administrativ-teritoriale de nivelul întâi – s. Lebedenco, intravilanul și extravilanul unităților administrativ-teritoriale de nivelul întâi – s. Hutulu și s. Ursoaia
s. Lopățica	CH_Lopatica_1	Hotarul unității administrativ-teritoriale de nivelul întâi – s. Lopățica
s. Lucești	CH_Lucesti_1	Hotarul unității administrativ-teritoriale de nivelul întâi – s. Lucești
com. Manta	CH_Manta_1	Intravilanul unității administrativ-teritoriale de nivelul întâi – s. Manta
	CH_Manta_2	Hotarul unității administrativ-teritoriale de nivelul întâi – com. Manta, care include extravilanul unității administrativ-teritoriale de nivelul întâi – s. Manta, intravilanul și extravilanul unității administrativ-teritoriale de nivelul întâi – s. Pașcani
com. Moscovei	CH_Moscovei_1	Intravilanul unității administrativ-teritoriale de nivelul întâi – s. Moscovei
	CH_Moscovei_2	Hotarul unității administrativ-teritoriale de nivelul întâi – com. Moscovei, care include extravilanul unității administrativ-teritoriale de nivelul întâi – s. Moscovei, intravilanul și extravilanul unității administrativ-teritoriale de nivelul întâi – s. Trifeștii Noi
com. Pelinei	CH_Pelinei_1	Intravilanul unității administrativ-teritoriale de nivelul întâi – s. Pelinei
	CH_Pelinei_2	Hotarul unității administrativ-teritoriale de nivelul întâi – com. Pelinei, care include extravilanul unității administrativ-teritoriale de nivelul întâi – s. Pelinei, intravilanul și extravilanul unității administrativ-teritoriale de nivelul întâi – s. Sătuc
s. Roșu	CH_Rosu_1	Hotarul unității administrativ-teritoriale de nivelul întâi – s. Roșu
s. Slobozia Mare	CH_SloboziaM_1	Hotarul unității administrativ-teritoriale de nivelul întâi – s. Slobozia Mare
s. Taraclia de Salcie	CH_TaracliaS_1	Hotarul unității administrativ-teritoriale de nivelul întâi – s. Taraclia de Salcie

Continuare Tabelul 1

Denumirea localității	Codul zonei valorice	Descrierea narativă a hotarelor zonelor valorice
continuare r-nul Cahul		
com. Tartaul de Salcie	CH_TartaulS_1	Intravilanul unității administrativ-teritoriale de nivelul întâi – s. Tartaul de Salcie
	CH_TartaulS_2	Hotarul unității administrativ-teritoriale de nivelul întâi – com. Tartaul de Salcie, care include extravilanul unității administrativ-teritoriale de nivelul întâi – s. Tartaul de Salcie, intravilanul și extravilanul unității administrativ-teritoriale de nivelul întâi – s. Tudorești
s. Tătărești	CH_Tataresti_1	Hotarul unității administrativ-teritoriale de nivelul întâi – s. Tătărești
s. Vadul lui Isac	CH_VadulI_1	Hotarul unității administrativ-teritoriale de nivelul întâi – s. Vadul lui Isac
s. Văleni	CH_Valeni_1	Hotarul unității administrativ-teritoriale de nivelul întâi – s. Văleni
com. Zîrnești	CH_Zirnesti_1	Intravilanul unității administrativ-teritoriale de nivelul întâi – s. Zîrnești
	CH_Zirnesti_2	Hotarul unității administrativ-teritoriale de nivelul întâi – com. Zîrnești, care include extravilanul unității administrativ-teritoriale de nivelul întâi – s. Zîrnești, intravilanul și extravilanul unităților administrativ-teritoriale de nivelul întâi – s. Paicu și s. Trețești
r-nul Cantemir		
com. Antonești	CN_Antonesti_1	Intravilanul unității administrativ-teritoriale de nivelul întâi – s. Antonești
	CN_Antonesti_2	Hotarul unității administrativ-teritoriale de nivelul întâi – com. Antonești, care include extravilanul unității administrativ-teritoriale de nivelul întâi – s. Antonești, intravilanul și extravilanul unității administrativ-teritoriale de nivelul întâi – s. Leca
com. Baimaclia	CN_Baimaclia_1	Intravilanul unității administrativ-teritoriale de nivelul întâi – s. Baimaclia
	CN_Baimaclia_2	Hotarul unității administrativ-teritoriale de nivelul întâi – com. Baimaclia, care include extravilanul unității administrativ-teritoriale de nivelul întâi – s. Baimaclia, intravilanul și extravilanul unităților administrativ-teritoriale de nivelul întâi – s. Acui și s. Suhat
com. Cania	CN_Cania_1	Intravilanul unității administrativ-teritoriale de nivelul întâi – s. Cania
	CN_Cania_2	Hotarul unității administrativ-teritoriale de nivelul întâi – com. Cania, care include extravilanul unității administrativ-teritoriale de nivelul întâi – s. Cania, intravilanul și extravilanul unității administrativ-teritoriale de nivelul întâi – s. Iepureni
s. Capaclia	CN_Capaclia_1	Hotarul unității administrativ-teritoriale de nivelul întâi – s. Capaclia
com. Chioselia	CN_Chioselia_1	Intravilanul unității administrativ-teritoriale de nivelul întâi – s. Chioselia
	CN_Chioselia_2	Hotarul unității administrativ-teritoriale de nivelul întâi – com. Chioselia, care include extravilanul unității administrativ-teritoriale de nivelul întâi – s. Chioselia, intravilanul și extravilanul unității administrativ-teritoriale de nivelul întâi – s. Țărăncuța

Continuare Tabelul 1

Denumirea localității	Codul zonei valorice	Descrierea narativă a hotarelor zonelor valorice
continuare r-nul Cantemir		
com. Ciobalaccia	CN_Ciobalaccia_1	Intravilanul unității administrativ-teritoriale de nivelul întâi – s. Ciobalaccia
	CN_Ciobalaccia_2	Hotarul unității administrativ-teritoriale de nivelul întâi – com. Ciobalaccia, care include extravilanul unității administrativ-teritoriale de nivelul întâi – s. Ciobalaccia, intravilanul și extravilanul unităților administrativ-teritoriale de nivelul întâi – s. Flocoasa și s. Victorovca
com. Cîietu	CN_Ciietu_1	Intravilanul unității administrativ-teritoriale de nivelul întâi – s. Cîietu
	CN_Ciietu_2	Hotarul unității administrativ-teritoriale de nivelul întâi – com. Cîietu, care include extravilanul unității administrativ-teritoriale de nivelul întâi – s. Cîietu, intravilanul și extravilanul unității administrativ-teritoriale de nivelul întâi – s. Dimitrova
s. Cîrpești	CN_Cirpesti_1	Hotarul unității administrativ-teritoriale de nivelul întâi – s. Cîrpești
com. Cîșla	CN_Cisla_1	Intravilanul unității administrativ-teritoriale de nivelul întâi – s. Cîșla
	CN_Cisla_2	Hotarul unității administrativ-teritoriale de nivelul întâi – com. Cîșla, care include extravilanul unității administrativ-teritoriale de nivelul întâi – s. Cîșla, intravilanul și extravilanul unității administrativ-teritoriale de nivelul întâi – s. Șofranovca
s. Cociulia	CN_Cociulia_1	Hotarul unității administrativ-teritoriale de nivelul întâi – s. Cociulia
s. Coștangalia	CN_Costangalia_1	Hotarul unității administrativ-teritoriale de nivelul întâi – s. Coștangalia
com. Enichioi	CN_Enichioi_1	Intravilanul unității administrativ-teritoriale de nivelul întâi – s. Enichioi
	CN_Enichioi_2	Hotarul unității administrativ-teritoriale de nivelul întâi – com. Enichioi, care include extravilanul unității administrativ-teritoriale de nivelul întâi – s. Enichioi, intravilanul și extravilanul unităților administrativ-teritoriale de nivelul întâi – s. Bobocica, s. Floricica și s. Țolca
com. Gotești	CN_Gotesti_1	Intravilanul unității administrativ-teritoriale de nivelul întâi – s. Gotești
	CN_Gotesti_2	Hotarul unității administrativ-teritoriale de nivelul întâi – com. Gotești, care include extravilanul unității administrativ-teritoriale de nivelul întâi – s. Gotești, intravilanul și extravilanul unității administrativ-teritoriale de nivelul întâi – s. Constantinești
s. Haragîș	CN_Haragis_1	Hotarul unității administrativ-teritoriale de nivelul întâi – s. Haragîș
s. Lărguța	CN_Larguta_1	Hotarul unității administrativ-teritoriale de nivelul întâi – s. Lărguța
com. Lingura	CN_Lingura_1	Intravilanul unității administrativ-teritoriale de nivelul întâi – s. Lingura
	CN_Lingura_2	Hotarul unității administrativ-teritoriale de nivelul întâi – com. Lingura, care include extravilanul unității administrativ-teritoriale de nivelul întâi – s. Lingura, intravilanul și extravilanul unităților administrativ-teritoriale de nivelul întâi – s. Crăciun și s. Popovca

Continuare Tabelul 1

Denumirea localității	Codul zonei valorice	Descrierea narativă a hotarelor zonelor valorice
continuare r-nul Cantemir		
com. Pleșeni	CN_Pleseni_1	Intravilanul unității administrativ-teritoriale de nivelul întâi – s. Pleșeni
	CN_Pleseni_2	Hotarul unității administrativ-teritoriale de nivelul întâi – com. Pleșeni, care include extravilanul unității administrativ-teritoriale de nivelul întâi – s. Pleșeni, intravilanul și extravilanul unităților administrativ-teritoriale de nivelul întâi – s. Hănăseni și s. Tătărașeni
com. Plopi	CN_Plopi_1	Intravilanul unității administrativ-teritoriale de nivelul întâi – s. Plopi
	CN_Plopi_2	Hotarul unității administrativ-teritoriale de nivelul întâi – com. Plopi, care include extravilanul unității administrativ-teritoriale de nivelul întâi – s. Plopi, intravilanul și extravilanul unităților administrativ-teritoriale de nivelul întâi – s. Alexandrovca, s. Hîrtop și s. Taraclia
s. Porumbești	CN_Porumbesti_1	Hotarul unității administrativ-teritoriale de nivelul întâi – s. Porumbești
com. Sadic	CN_Sadic_1	Intravilanul unității administrativ-teritoriale de nivelul întâi – s. Sadic
	CN_Sadic_2	Hotarul unității administrativ-teritoriale de nivelul întâi – com. Sadic, care include extravilanul unității administrativ-teritoriale de nivelul întâi – s. Sadic, intravilanul și extravilanul unității administrativ-teritoriale de nivelul întâi – s. Taraclia
s. Stoianovca	CN_Stoianovca_1	Hotarul unității administrativ-teritoriale de nivelul întâi – s. Stoianovca
s. Șamalia	CN_Samalia_1	Hotarul unității administrativ-teritoriale de nivelul întâi – s. Șamalia
s. Tartaul	CN_Tartaul_1	Hotarul unității administrativ-teritoriale de nivelul întâi – s. Tartaul
com. Toceni	CN_Toceni_1	Intravilanul unității administrativ-teritoriale de nivelul întâi – s. Toceni
	CN_Toceni_2	Hotarul unității administrativ-teritoriale de nivelul întâi – com. Toceni, care include extravilanul unității administrativ-teritoriale de nivelul întâi – s. Toceni, intravilanul și extravilanul unității administrativ-teritoriale de nivelul întâi – s. Vîlcele
com. Țiganca	CN_Tiganca_1	Intravilanul unității administrativ-teritoriale de nivelul întâi – s. Țiganca
	CN_Tiganca_2	Hotarul unității administrativ-teritoriale de nivelul întâi – com. Țiganca, care include extravilanul unității administrativ-teritoriale de nivelul întâi – s. Țiganca, intravilanul și extravilanul unităților administrativ-teritoriale de nivelul întâi – s. Ghioltosu și s. Țiganca Nouă
s. Vișniovca	CN_Visniovca_1	Hotarul unității administrativ-teritoriale de nivelul întâi – s. Vișniovca

Continuare Tabelul 1

Denumirea localității	Codul zonei valorice	Descrierea narativă a hotarelor zonelor valorice
r-nul Călărași		
or. Călărași, s. Oricova	CA_Oricova_1	Hotarul unității administrativ-teritoriale de nivelul întâi – s. Oricova
com. Bahmut	CA_Bahmut_1	Intravilanul unității administrativ-teritoriale de nivelul întâi – s. Bahmut
	CA_Bahmut_2	Hotarul unității administrativ-teritoriale de nivelul întâi – com. Bahmut, care include extravilanul unității administrativ-teritoriale de nivelul întâi – s. Bahmut, intravilanul și extravilanul unității administrativ-teritoriale de nivelul întâi – s. Bahmut loc. st. cf.
s. Bravicea	CA_Bravicea_1	Hotarul unității administrativ-teritoriale de nivelul întâi – s. Bravicea
com. Buda	CA_Buda_1	Intravilanul unității administrativ-teritoriale de nivelul întâi – s. Buda
	CA_Buda_2	Hotarul unității administrativ-teritoriale de nivelul întâi – com. Buda, care include extravilanul unității administrativ-teritoriale de nivelul întâi – s. Buda, intravilanul și extravilanul unității administrativ-teritoriale de nivelul întâi – s. Ursari
s. Căbăiești	CA_Cabaiesti_1	Hotarul unității administrativ-teritoriale de nivelul întâi – s. Căbăiești
com. Dereneu	CA_Dereneu_1	Intravilanul unității administrativ-teritoriale de nivelul întâi – s. Dereneu
	CA_Dereneu_2	Hotarul unității administrativ-teritoriale de nivelul întâi – com. Dereneu, care include extravilanul unității administrativ-teritoriale de nivelul întâi – s. Dereneu, intravilanul și extravilanul unităților administrativ-teritoriale de nivelul întâi – s. Bularda și s. Duma
s. Frumoasa	CA_Frumoasa_1	Hotarul unității administrativ-teritoriale de nivelul întâi – s. Frumoasa
s. Hirova	CA_Hirova_1	Hotarul unității administrativ-teritoriale de nivelul întâi – s. Hirova
com. Hîrjauca	CA_Hirjauca_1	Intravilanul unității administrativ-teritoriale de nivelul întâi – s. Hîrjauca
	CA_Hirjauca_2	Hotarul unității administrativ-teritoriale de nivelul întâi – com. Hîrjauca, care include extravilanul unității administrativ-teritoriale de nivelul întâi – s. Hîrjauca, intravilanul și extravilanul unităților administrativ-teritoriale de nivelul întâi – s. Leordoia, s. Mîndra și s. Palanca
s. Hoginești	CA_Hoginesti_1	Hotarul unității administrativ-teritoriale de nivelul întâi – s. Hoginești
s. Horodiște	CA_Horodiste_1	Hotarul unității administrativ-teritoriale de nivelul întâi – s. Horodiște
s. Meleşeni	CA_Meleseni_1	Hotarul unității administrativ-teritoriale de nivelul întâi – s. Meleşeni
s. Nișcani	CA_Niscani_1	Hotarul unității administrativ-teritoriale de nivelul întâi – s. Nișcani
com. Onișcani	CA_Oniscani_1	Intravilanul unității administrativ-teritoriale de nivelul întâi – s. Onișcani
	CA_Oniscani_2	Hotarul unității administrativ-teritoriale de nivelul întâi – com. Onișcani, care include extravilanul unității administrativ-teritoriale de nivelul întâi – s. Onișcani, intravilanul și extravilanul unităților administrativ-teritoriale de nivelul întâi – s. Hîrbovăț și s. Sverida

Continuare Tabelul 1

Denumirea localității	Codul zonei valorice	Descrierea narativă a hotarelor zonelor valorice
continuare r-nul Călărași		
s. Păulești	CA_Paulesti_1	Hotarul unității administrativ-teritoriale de nivelul întâi – s. Păulești
s. Peticeni	CA_Peticeni_1	Hotarul unității administrativ-teritoriale de nivelul întâi – s. Peticeni
s. Pitușca	CA_Pitusca_1	Hotarul unității administrativ-teritoriale de nivelul întâi – s. Pitușca
s. Pîrjolteni	CA_Pirjolteni_1	Hotarul unității administrativ-teritoriale de nivelul întâi – s. Pîrjolteni
com. Răciula	CA_Raciula_1	Intravilanul unității administrativ-teritoriale de nivelul întâi – s. Răciula
	CA_Raciula_2	Hotarul unității administrativ-teritoriale de nivelul întâi – com. Răciula, care include extravilanul unității administrativ-teritoriale de nivelul întâi – s. Răciula, intravilanul și extravilanul unității administrativ-teritoriale de nivelul întâi – s. Parcani
s. Rădeni	CA_Radeni_1	Hotarul unității administrativ-teritoriale de nivelul întâi – s. Rădeni
s. Sadova	CA_Sadova_1	Hotarul unității administrativ-teritoriale de nivelul întâi – s. Sadova
com. Săseni	CA_Saseni_1	Intravilanul unității administrativ-teritoriale de nivelul întâi – s. Săseni
	CA_Saseni_2	Hotarul unității administrativ-teritoriale de nivelul întâi – com. Săseni, care include extravilanul unității administrativ-teritoriale de nivelul întâi – s. Săseni, intravilanul și extravilanul unității administrativ-teritoriale de nivelul întâi – s. Bahu
com. Sipoteni	CA_Sipoteni_1	Intravilanul unității administrativ-teritoriale de nivelul întâi – s. Sipoteni
	CA_Sipoteni_2	Hotarul unității administrativ-teritoriale de nivelul întâi – com. Sipoteni, care include extravilanul unității administrativ-teritoriale de nivelul întâi – s. Sipoteni, intravilanul și extravilanul unității administrativ-teritoriale de nivelul întâi – s. Podul Lung
s. Temeleuți	CA_Temeleuti_1	Hotarul unității administrativ-teritoriale de nivelul întâi – s. Temeleuți
com. Tuzara	CA_Tuzara_1	Intravilanul unității administrativ-teritoriale de nivelul întâi – s. Tuzara
	CA_Tuzara_2	Hotarul unității administrativ-teritoriale de nivelul întâi – com. Tuzara, care include extravilanul unității administrativ-teritoriale de nivelul întâi – s. Tuzara, intravilanul și extravilanul unităților administrativ-teritoriale de nivelul întâi – s. Novaci și s. Seliștea Nouă
com. Țibirica	CA_Tibirica_1	Intravilanul unității administrativ-teritoriale de nivelul întâi – s. Țibirica
	CA_Tibirica_2	Hotarul unității administrativ-teritoriale de nivelul întâi – com. Țibirica, care include extravilanul unității administrativ-teritoriale de nivelul întâi – s. Țibirica, intravilanul și extravilanul unității administrativ-teritoriale de nivelul întâi – s. Schinoasa
s. Vălcineț	CA_Valcinet_1	Hotarul unității administrativ-teritoriale de nivelul întâi – s. Vălcineț
s. Vărzăreștii Noi	CA_VarzarestiiN_1	Hotarul unității administrativ-teritoriale de nivelul întâi – s. Vărzăreștii Noi

Continuare Tabelul 1

Denumirea localității	Codul zonei valorice	Descrierea narativă a hotarelor zonelor valorice
r-nul Căușeni		
com. Baccealia	CS_Baccealia_1	Intravilanul unității administrativ-teritoriale de nivelul întâi – s. Baccealia
	CS_Baccealia_2	Hotarul unității administrativ-teritoriale de nivelul întâi – com. Baccealia, care include extravilanul unității administrativ-teritoriale de nivelul întâi – s. Baccealia, intravilanul și extravilanul unităților administrativ-teritoriale de nivelul întâi – s. Tricolici, s. Florica și s. Plop
com. Baimaclia	CS_Baimaclia_1	Intravilanul unității administrativ-teritoriale de nivelul întâi – s. Baimaclia
	CS_Baimaclia_2	Hotarul unității administrativ-teritoriale de nivelul întâi – com. Baimaclia, care include extravilanul unității administrativ-teritoriale de nivelul întâi – s. Baimaclia, intravilanul și extravilanul unității administrativ-teritoriale de nivelul întâi – s. Surchiceni
s. Chircăiești	CS_Chircaiesti_1	Hotarul unității administrativ-teritoriale de nivelul întâi – s. Chircăiești
com. Chircăieștii Noi	CS_ChircaiestiiN_1	Intravilanul unității administrativ-teritoriale de nivelul întâi – s. Chircăieștii Noi
	CS_ChircaiestiiN_2	Hotarul unității administrativ-teritoriale de nivelul întâi – com. Chircăieștii Noi, care include extravilanul unității administrativ-teritoriale de nivelul întâi – s. Chircăieștii Noi, intravilanul și extravilanul unității administrativ-teritoriale de nivelul întâi – s. Baurci
s. Ciuflești	CS_Ciuflesti_1	Hotarul unității administrativ-teritoriale de nivelul întâi – s. Ciuflești
s. Cîrnățeni	CS_Cirnateni_1	Hotarul unității administrativ-teritoriale de nivelul întâi – s. Cîrnățeni
com. Cîrnățenii Noi	CS_CirnateniiN_1	Intravilanul unității administrativ-teritoriale de nivelul întâi – s. Cîrnățenii Noi
	CS_CirnateniiN_2	Hotarul unității administrativ-teritoriale de nivelul întâi – com. Cîrnățenii Noi, care include extravilanul unității administrativ-teritoriale de nivelul întâi – s. Cîrnățenii Noi, intravilanul și extravilanul unității administrativ-teritoriale de nivelul întâi – s. Sălcuța Nouă
s. Copanca	CS_Copanca_1	Hotarul unității administrativ-teritoriale de nivelul întâi – s. Copanca
s. Coșcalia	CS_Coscalia_1	Hotarul unității administrativ-teritoriale de nivelul întâi – s. Coșcalia
s. Cremenciug	CS_Cremenciug_1	Hotarul unității administrativ-teritoriale de nivelul întâi – s. Cremenciug
com. Fîrlădeni	CS_Firladeni_1	Intravilanul unității administrativ-teritoriale de nivelul întâi – s. Fîrlădeni
	CS_Firladeni_2	Hotarul unității administrativ-teritoriale de nivelul întâi – com. Fîrlădeni, care include extravilanul unității administrativ-teritoriale de nivelul întâi – s. Fîrlădeni, intravilanul și extravilanul unității administrativ-teritoriale de nivelul întâi – s. Fîrlădenii Noi
s. Gîsca	CS_Gisca_1	Hotarul unității administrativ-teritoriale de nivelul întâi – s. Gîsca

Continuare Tabelul 1

Denumirea localității	Codul zonei valorice	Descrierea narativă a hotarelor zonelor valorice
continuare r-nul Căușeni		
com. Grădinița	CS_Gradinita_1	Intravilanul unității administrativ-teritoriale de nivelul întâi – s. Grădinița
	CS_Gradinita_2	Hotarul unității administrativ-teritoriale de nivelul întâi – com. Grădinița, care include extravilanul unității administrativ-teritoriale de nivelul întâi – s. Grădinița, intravilanul și extravilanul unităților administrativ-teritoriale de nivelul întâi – s. Leuntea și s. Valea Verde
s. Grigorievca	CS_Grigorievca_1	Hotarul unității administrativ-teritoriale de nivelul întâi – s. Grigorievca
s. Hagimus	CS_Hagimus_1	Hotarul unității administrativ-teritoriale de nivelul întâi – s. Hagimus
s. Opaci	CS_Opaci_1	Hotarul unității administrativ-teritoriale de nivelul întâi – s. Opaci
com. Pervomaisc	CS_Pervomaisc_1	Intravilanul unității administrativ-teritoriale de nivelul întâi – s. Pervomaisc
	CS_Pervomaisc_2	Hotarul unității administrativ-teritoriale de nivelul întâi – com. Pervomaisc, care include extravilanul unității administrativ-teritoriale de nivelul întâi – s. Pervomaisc, intravilanul și extravilanul unității administrativ-teritoriale de nivelul întâi – s. Constantinovca
s. Plop-știubei	CS_PlopS_1	Hotarul unității administrativ-teritoriale de nivelul întâi – s. Plop-știubei
s. Săiți	CS_Saiti_1	Hotarul unității administrativ-teritoriale de nivelul întâi – s. Săiți
s. Sălcuța	CS_Salcuta_1	Hotarul unității administrativ-teritoriale de nivelul întâi – s. Sălcuța
s. Taraclia	CS_Taraclia_1	Hotarul unității administrativ-teritoriale de nivelul întâi – s. Taraclia
s. Tănătari	CS_Tanatari_1	Hotarul unității administrativ-teritoriale de nivelul întâi – s. Tănătari
com. Tănătarii Noi	CS_TanatariiN_1	Intravilanul unității administrativ-teritoriale de nivelul întâi – s. Tănătarii Noi
	CS_TanatariiN_2	Hotarul unității administrativ-teritoriale de nivelul întâi – com. Tănătarii Noi, care include extravilanul unității administrativ-teritoriale de nivelul întâi – s. Tănătarii Noi, intravilanul și extravilanul unităților administrativ-teritoriale de nivelul întâi – s. Ștefănești și s. Ursoaia Nouă
s. Tocuz	CS_Tocuz_1	Hotarul unității administrativ-teritoriale de nivelul întâi – s. Tocuz
com. Ucraina	CS_Ucrainca_1	Intravilanul unității administrativ-teritoriale de nivelul întâi – s. Ucraina
	CS_Ucrainca_2	Hotarul unității administrativ-teritoriale de nivelul întâi – com. Ucraina, care include extravilanul unității administrativ-teritoriale de nivelul întâi – s. Ucraina, intravilanul și extravilanul unității administrativ-teritoriale de nivelul întâi – s. Zviozdocica
s. Ursoaia	CS_Ursoaia_1	Hotarul unității administrativ-teritoriale de nivelul întâi – s. Ursoaia

Continuare Tabelul 1

Denumirea localității	Codul zonei valorice	Descrierea narativă a hotarelor zonelor valorice
continuare r-nul Căușeni		
com. Zaim	CS_Zaim_1	Intravilanul unității administrativ-teritoriale de nivelul întâi – s. Zaim
	CS_Zaim_2	Hotarul unității administrativ-teritoriale de nivelul întâi – com. Zaim, care include extravilanul unității administrativ-teritoriale de nivelul întâi – s. Zaim, intravilanul și extravilanul unităților administrativ-teritoriale de nivelul întâi – s. Marianca de sus și s. Zaim, loc.st.cf
Ceadâr-Lunga, UTA Găgăuzia		
s. Baurci	CL_Baurci_1	Hotarul unității administrativ-teritoriale de nivelul întâi – s. Baurci
s. Beșghioz	CL_Besghioz_1	Hotarul unității administrativ-teritoriale de nivelul întâi – s. Beșghioz
s. Cazaclia	CL_Cazaclia_1	Hotarul unității administrativ-teritoriale de nivelul întâi – s. Cazaclia
s. Chiriet-Lunga	CL_ChirietL_1	Hotarul unității administrativ-teritoriale de nivelul întâi – s. Chiriet-Lunga
s. Copceac	CL_Copceac_1	Hotarul unității administrativ-teritoriale de nivelul întâi – s. Copceac
s. Gaidar	CL_Gaidar_1	Hotarul unității administrativ-teritoriale de nivelul întâi – s. Gaidar
s. Joltai	CL_Joltai_1	Hotarul unității administrativ-teritoriale de nivelul întâi – s. Joltai
s. Tomai	CL_Tomai_1	Hotarul unității administrativ-teritoriale de nivelul întâi – s. Tomai
r-nul Cimișlia		
or. Cimișlia, s. Bogdanovca Nouă	CM_BogdanovcaN_1	Hotarul unității administrativ-teritoriale de nivelul întâi – s. Bogdanovca Nouă
or. Cimișlia, s. Bogdanovca Veche	CM_BogdanovcaV_1	Hotarul unității administrativ-teritoriale de nivelul întâi – s. Bogdanovca Veche
or. Cimișlia, s. Dimitrovca	CM_Dimitrovca_1	Hotarul unității administrativ-teritoriale de nivelul întâi – s. Dimitrovca
com. Albina	CM_Albina_1	Intravilanul unității administrativ-teritoriale de nivelul întâi – s. Albina
	CM_Albina_2	Hotarul unității administrativ-teritoriale de nivelul întâi – com. Albina, care include extravilanul unității administrativ-teritoriale de nivelul întâi – s. Albina, intravilanul și extravilanul unităților administrativ-teritoriale de nivelul întâi – s. Fetița și s. Mereni
s. Batîr	CM_Batir_1	Hotarul unității administrativ-teritoriale de nivelul întâi – s. Batîr
s. Cenac	CM_Cenac_1	Hotarul unității administrativ-teritoriale de nivelul întâi – s. Cenac
s. Ciucur-Mingir	CM_CiucurM_1	Hotarul unității administrativ-teritoriale de nivelul întâi – s. Ciucur-Mingir
com. Codreni	CM_Codreni_1	Intravilanul unității administrativ-teritoriale de nivelul întâi – s. Codreni
	CM_Codreni_2	Hotarul unității administrativ-teritoriale de nivelul întâi – com. Codreni, care include extravilanul unității administrativ-teritoriale de nivelul întâi – s. Codreni, intravilanul și extravilanul unității administrativ-teritoriale de nivelul întâi – s. Zloți, loc.st.cf

Continuare Tabelul 1

Denumirea localității	Codul zonei valorice	Descrierea narativă a hotarelor zonelor valorice
continuare r-nul Cimișlia		
com. Ecaterinovca	CM_Ecaterinovca_1	Intravilanul unității administrativ-teritoriale de nivelul întâi – s. Ecaterinovca
	CM_Ecaterinovca_2	Hotarul unității administrativ-teritoriale de nivelul întâi – com. Ecaterinovca, care include extravilanul unității administrativ-teritoriale de nivelul întâi – s. Ecaterinovca, intravilanul și extravilanul unității administrativ-teritoriale de nivelul întâi – s. Coștangalia
com. Gradiște	CM_Gradiste_1	Intravilanul unității administrativ-teritoriale de nivelul întâi – s. Gradiște
	CM_Gradiste_2	Hotarul unității administrativ-teritoriale de nivelul întâi – com. Gradiște, care include extravilanul unității administrativ-teritoriale de nivelul întâi – s. Gradiște, intravilanul și extravilanul unității administrativ-teritoriale de nivelul întâi – s. Iurievca
s. Gura Galbenei	CM_GuraG_1	Hotarul unității administrativ-teritoriale de nivelul întâi – s. Gura Galbenei
com. Hîrtop	CM_Hirtop_1	Intravilanul unității administrativ-teritoriale de nivelul întâi – s. Hîrtop
	CM_Hirtop_2	Hotarul unității administrativ-teritoriale de nivelul întâi – com. Hîrtop, care include extravilanul unității administrativ-teritoriale de nivelul întâi – s. Hîrtop, intravilanul și extravilanul unităților administrativ-teritoriale de nivelul întâi – s. Ialpuș și s. Prisaca
com. Ialpușeni	CM_Ialpujeni_1	Intravilanul unității administrativ-teritoriale de nivelul întâi – s. Ialpușeni
	CM_Ialpujeni_2	Hotarul unității administrativ-teritoriale de nivelul întâi – com. Ialpușeni, care include extravilanul unității administrativ-teritoriale de nivelul întâi – s. Ialpușeni, intravilanul și extravilanul unității administrativ-teritoriale de nivelul întâi – s. Marienfeld
s. Ivanovca Nouă	CM_IvanovcaN_1	Hotarul unității administrativ-teritoriale de nivelul întâi – s. Ivanovca Nouă
com. Javgur	CM_Javgur_1	Intravilanul unității administrativ-teritoriale de nivelul întâi – s. Javgur
	CM_Javgur_2	Hotarul unității administrativ-teritoriale de nivelul întâi – com. Javgur, care include extravilanul unității administrativ-teritoriale de nivelul întâi – s. Javgur, intravilanul și extravilanul unităților administrativ-teritoriale de nivelul întâi – s. Artimonovca și s. Maximeni
com. Lipoveni	CM_Lipoveni_1	Intravilanul unității administrativ-teritoriale de nivelul întâi – s. Lipoveni
	CM_Lipoveni_2	Hotarul unității administrativ-teritoriale de nivelul întâi – com. Lipoveni, care include extravilanul unității administrativ-teritoriale de nivelul întâi – s. Lipoveni, intravilanul și extravilanul unităților administrativ-teritoriale de nivelul întâi – s. Munteni și s. Schinoșica
s. Mihailovca	CM_Mihailovca_1	Hotarul unității administrativ-teritoriale de nivelul întâi – s. Mihailovca

Continuare Tabelul 1

Denumirea localității	Codul zonei valorice	Descrierea narativă a hotarelor zonelor valorice
continuare r-nul Cimișlia		
com. Porumbrei	CM_Porumbrei_1	Intravilanul unității administrativ-teritoriale de nivelul întâi – s. Porumbrei
	CM_Porumbrei_2	Hotarul unității administrativ-teritoriale de nivelul întâi – com. Porumbrei, care include extravilanul unității administrativ-teritoriale de nivelul întâi – s. Porumbrei, intravilanul și extravilanul unității administrativ-teritoriale de nivelul întâi – s. Sagaidacul Nou
s. Sagaidac	CM_Sagaidac_1	Hotarul unității administrativ-teritoriale de nivelul întâi – s. Sagaidac
s. Satul Nou	CM_SatulN_1	Hotarul unității administrativ-teritoriale de nivelul întâi – s. Satul Nou
s. Selemet	CM_Selemet_1	Hotarul unității administrativ-teritoriale de nivelul întâi – s. Selemet
s. Suric	CM_Suric_1	Hotarul unității administrativ-teritoriale de nivelul întâi – s. Suric
s. Topala	CM_Topala_1	Hotarul unității administrativ-teritoriale de nivelul întâi – s. Topala
s. Troițcoe	CM_Troitcoe_1	Hotarul unității administrativ-teritoriale de nivelul întâi – s. Troițcoe
s. Valea Perjei	CM_ValeaP_1	Hotarul unității administrativ-teritoriale de nivelul întâi – s. Valea Perjei
Comrat, UTA Găgăuzia		
s. Avdarma	CO_Avdarma_1	Hotarul unității administrativ-teritoriale de nivelul întâi – s. Avdarma
s. Beșalma	CO_Besalma_1	Hotarul unității administrativ-teritoriale de nivelul întâi – s. Beșalma
s. Bugeac	CO_Bugeac_1	Hotarul unității administrativ-teritoriale de nivelul întâi – s. Bugeac
s. Chioselia Rusă	CO_ChioseliaR_1	Hotarul unității administrativ-teritoriale de nivelul întâi – s. Chioselia Rusă
s. Chirsova	CO_Chirsova_1	Hotarul unității administrativ-teritoriale de nivelul întâi – s. Chirsova
s. Cioc-Maidan	CO_CiocM_1	Hotarul unității administrativ-teritoriale de nivelul întâi – s. Cioc-Maidan
s. Congaz	CO_Congaz_1	Hotarul unității administrativ-teritoriale de nivelul întâi – s. Congaz
com. Congazcicul de Sus	CO_CongazciculS_1	Intravilanul unității administrativ-teritoriale de nivelul întâi – s. Congazcicul de Sus
	CO_CongazciculS_2	Hotarul unității administrativ-teritoriale de nivelul întâi – com. Congazcicul de Sus, care include extravilanul unității administrativ-teritoriale de nivelul întâi – s. Congazcicul de Sus, intravilanul și extravilanul unităților administrativ-teritoriale de nivelul întâi – s. Congazcicul de Sus și s. Dudulești
s. Cotovscoe	CO_Cotovscoe_1	Hotarul unității administrativ-teritoriale de nivelul întâi – s. Cotovscoe
s. Dezghingea	CO_Dezghingea_1	Hotarul unității administrativ-teritoriale de nivelul întâi – s. Dezghingea

Continuare Tabelul 1

Denumirea localității	Codul zonei valorice	Descrierea narativă a hotarelor zonelor valorice
continuare Comrat, UTA Găgăuzia		
s. Ferapontievca	CO_Ferapontievca_1	Hotarul unității administrativ-teritoriale de nivelul întâi – s. Ferapontievca
com. Svetlîi	CO_Svetlii_1	Intravilanul unității administrativ-teritoriale de nivelul întâi – s. Svetlîi
	CO_Svetlii_2	Hotarul unității administrativ-teritoriale de nivelul întâi – com. Svetlîi, care include extravilanul unității administrativ-teritoriale de nivelul întâi – s. Svetlîi, intravilanul și extravilanul unității administrativ-teritoriale de nivelul întâi – s. Alexeevca
r-nul Criuleni		
or. Criuleni, s. Ohrincea	CR_Ohrincea_1	Hotarul unității administrativ-teritoriale de nivelul întâi – s. Ohrincea
or. Criuleni, s. Zolonceni	CR_Zolonceni_1	Hotarul unității administrativ-teritoriale de nivelul întâi – s. Zolonceni
com. Bălăbănești	CR_Balabanesti_1	Intravilanul unității administrativ-teritoriale de nivelul întâi – s. Bălăbănești
	CR_Balabanesti_2	Hotarul unității administrativ-teritoriale de nivelul întâi – com. Bălăbănești, care include extravilanul unității administrativ-teritoriale de nivelul întâi – s. Bălăbănești, intravilanul și extravilanul unităților administrativ-teritoriale de nivelul întâi – s. Mălăiești și s. Mălăieștii Noi
com. Bălțața	CR_Baltata_1	Intravilanul unității administrativ-teritoriale de nivelul întâi – s. Bălțața
	CR_Baltata_2	Hotarul unității administrativ-teritoriale de nivelul întâi – com. Bălțața, care include extravilanul unității administrativ-teritoriale de nivelul întâi – s. Bălțața, intravilanul și extravilanul unităților administrativ-teritoriale de nivelul întâi – s. Bălțața de Sus, s. Sagaidac și s. Sagaidacul de Sus
com. Boșcana	CR_Boscana_1	Intravilanul unității administrativ-teritoriale de nivelul întâi – s. Boșcana
	CR_Boscana_2	Hotarul unității administrativ-teritoriale de nivelul întâi – com. Boșcana, care include extravilanul unității administrativ-teritoriale de nivelul întâi – s. Boșcana, intravilanul și extravilanul unității administrativ-teritoriale de nivelul întâi – s. Mărdăreuca
s. Cimișeni	CR_Cimiseni_1	Hotarul unității administrativ-teritoriale de nivelul întâi – s. Cimișeni
s. Corjova	CR_Corjova_1	Hotarul unității administrativ-teritoriale de nivelul întâi – s. Corjova
s. Coșernița	CR_Cosernita_1	Hotarul unității administrativ-teritoriale de nivelul întâi – s. Coșernița
s. Cruglic	CR_Cruglic_1	Hotarul unității administrativ-teritoriale de nivelul întâi – s. Cruglic
com. Dolinnoe	CR_Dolinnoe_1	Intravilanul unității administrativ-teritoriale de nivelul întâi – s. Dolinnoe
	CR_Dolinnoe_2	Hotarul unității administrativ-teritoriale de nivelul întâi – com. Dolinnoe, care include extravilanul unității administrativ-teritoriale de nivelul întâi – s. Dolinnoe, intravilanul și extravilanul unităților administrativ-teritoriale de nivelul întâi – s. Valea Coloniței și s. Valea Satului

Continuare Tabelul 1

Denumirea localității	Codul zonei valorice	Descrierea narativă a hotarelor zonelor valorice
continuare r-nul Criuleni		
com. Drăslăceni	CR_Drasliceni_1	Intravilanul unității administrativ-teritoriale de nivelul întâi – s. Drăslăceni
	CR_Drasliceni_2	Hotarul unității administrativ-teritoriale de nivelul întâi – com. Drăslăceni, care include extravilanul unității administrativ-teritoriale de nivelul întâi – s. Drăslăceni, intravilanul și extravilanul unităților administrativ-teritoriale de nivelul întâi – s. Logănești și s. Ratuș
s. Dubăsarii Vechi	CR_DubasariiV_1	Hotarul unității administrativ-teritoriale de nivelul întâi – s. Dubăsarii Vechi
com. Hîrtopul Mare	CR_HirtopulM_1	Intravilanul unității administrativ-teritoriale de nivelul întâi – s. Hîrtopul Mare
	CR_HirtopulM_2	Hotarul unității administrativ-teritoriale de nivelul întâi – com. Hîrtopul Mare, care include extravilanul unității administrativ-teritoriale de nivelul întâi – s. Hîrtopul Mare, intravilanul și extravilanul unității administrativ-teritoriale de nivelul întâi – s. Hîrtopul Mic
com. Hrușova	CR_Hrusova_1	Intravilanul unității administrativ-teritoriale de nivelul întâi – s. Hrușova
	CR_Hrusova_2	Hotarul unității administrativ-teritoriale de nivelul întâi – com. Hrușova, care include extravilanul unității administrativ-teritoriale de nivelul întâi – s. Hrușova, intravilanul și extravilanul unităților administrativ-teritoriale de nivelul întâi – s. Chetroasa și s. Ciopleni
s. Ișnovăț	CR_Isnovat_1	Hotarul unității administrativ-teritoriale de nivelul întâi – s. Ișnovăț
s. Izbiște	CR_Izbiste_1	Hotarul unității administrativ-teritoriale de nivelul întâi – s. Izbiște
s. Jevreni	CR_Jevreni_1	Hotarul unității administrativ-teritoriale de nivelul întâi – s. Jevreni
s. Măgdăcești	CR_Magdacesti_1	Hotarul unității administrativ-teritoriale de nivelul întâi – s. Măgdăcești
s. Mășcăuți	CR_Mascauti_1	Hotarul unității administrativ-teritoriale de nivelul întâi – s. Mășcăuți
com. Miclești	CR_Miclesti_1	Intravilanul unității administrativ-teritoriale de nivelul întâi – s. Miclești
	CR_Miclesti_2	Hotarul unității administrativ-teritoriale de nivelul întâi – com. Miclești, care include extravilanul unității administrativ-teritoriale de nivelul întâi – s. Miclești, intravilanul și extravilanul unității administrativ-teritoriale de nivelul întâi – s. Stețcani
s. Onițcani	CR_Onitcani_1	Hotarul unității administrativ-teritoriale de nivelul întâi – s. Onițcani
com. Pașcani	CR_Pascani_1	Intravilanul unității administrativ-teritoriale de nivelul întâi – s. Pașcani
	CR_Pascani_2	Hotarul unității administrativ-teritoriale de nivelul întâi – com. Pașcani, care include extravilanul unității administrativ-teritoriale de nivelul întâi – s. Pașcani, intravilanul și extravilanul unității administrativ-teritoriale de nivelul întâi – s. Porumbeni

Continuare Tabelul 1

Denumirea localității	Codul zonei valorice	Descrierea narativă a hotarelor zonelor valorice
continuare r-nul Criuleni		
com. Răculești	CR_Raculesti_1	Intravilanul unității administrativ-teritoriale de nivelul întâi – s. Răculești
	CR_Raculesti_2	Hotarul unității administrativ-teritoriale de nivelul întâi – com. Răculești, care include extravilanul unității administrativ-teritoriale de nivelul întâi – s. Răculești, intravilanul și extravilanul unității administrativ-teritoriale de nivelul întâi – s. Bălășești
s. Rîșcova	CR_Riscova_1	Hotarul unității administrativ-teritoriale de nivelul întâi – s. Rîșcova
s. Slobozia-Dușca	CR_SloboziaD_1	Hotarul unității administrativ-teritoriale de nivelul întâi – s. Slobozia-Dușca
s. Zăicana	CR_Zaicana_1	Hotarul unității administrativ-teritoriale de nivelul întâi – s. Zăicana
r-nul Dondușeni		
s. Arionești	DN_Arionesti_1	Hotarul unității administrativ-teritoriale de nivelul întâi – s. Arionești
s. Baraboi	DN_Baraboi_1	Hotarul unității administrativ-teritoriale de nivelul întâi – s. Baraboi
s. Briceni	DN_Briceni_1	Hotarul unității administrativ-teritoriale de nivelul întâi – s. Briceni
s. Cernoleuca	DN_Cernoleuca_1	Hotarul unității administrativ-teritoriale de nivelul întâi – s. Cernoleuca
s. Climăuți	DN_Climauti_1	Hotarul unității administrativ-teritoriale de nivelul întâi – s. Climăuți
s. Corbu	DN_Corbu_1	Hotarul unității administrativ-teritoriale de nivelul întâi – s. Corbu
s. Crișcăuți	DN_Criscauti_1	Hotarul unității administrativ-teritoriale de nivelul întâi – s. Crișcăuți
s. Dondușeni	DN_Donduseni_1	Hotarul unității administrativ-teritoriale de nivelul întâi – s. Dondușeni
com. Elizavetovca	DN_Elizavetovca_1	Intravilanul unității administrativ-teritoriale de nivelul întâi – s. Elizavetovca
	DN_Elizavetovca_2	Hotarul unității administrativ-teritoriale de nivelul întâi – com. Elizavetovca, care include extravilanul unității administrativ-teritoriale de nivelul întâi – s. Elizavetovca, intravilanul și extravilanul unității administrativ-teritoriale de nivelul întâi – s. Boroseni
com. Frasin	DN_Frasin_1	Intravilanul unității administrativ-teritoriale de nivelul întâi – s. Frasin
	DN_Frasin_2	Hotarul unității administrativ-teritoriale de nivelul întâi – com. Frasin, care include extravilanul unității administrativ-teritoriale de nivelul întâi – s. Frasin, intravilanul și extravilanul unităților administrativ-teritoriale de nivelul întâi – s. Caraiman și s. Codrenii Noi
s. Horodiște	DN_Horodiste_1	Hotarul unității administrativ-teritoriale de nivelul întâi – s. Horodiște

Continuare Tabelul 1

Denumirea localității	Codul zonei valorice	Descrierea narativă a hotarelor zonelor valorice
continuare r-nul Dondușeni		
com. Moșana	DN_Mosana_1	Intravilanul unității administrativ-teritoriale de nivelul întâi – s. Moșana
	DN_Mosana_2	Hotarul unității administrativ-teritoriale de nivelul întâi – com. Moșana, care include extravilanul unității administrativ-teritoriale de nivelul întâi – s. Moșana, intravilanul și extravilanul unității administrativ-teritoriale de nivelul întâi – s. Octeabriscoe
s. Pivniceni	DN_Pivniceni_1	Hotarul unității administrativ-teritoriale de nivelul întâi – s. Pivniceni
s. Plop	DN_Plop_1	Hotarul unității administrativ-teritoriale de nivelul întâi – s. Plop
s. Pocrovca	DN_Pocrovca_1	Hotarul unității administrativ-teritoriale de nivelul întâi – s. Pocrovca
s. Rediul Mare	DN_RediulM_1	Hotarul unității administrativ-teritoriale de nivelul întâi – s. Rediul Mare
s. Scăieni	DN_Scaileni_1	Hotarul unității administrativ-teritoriale de nivelul întâi – s. Scăieni
com. Sudarca	DN_Sudarca_1	Intravilanul unității administrativ-teritoriale de nivelul întâi – s. Sudarca
	DN_Sudarca_2	Hotarul unității administrativ-teritoriale de nivelul întâi – com. Sudarca, care include extravilanul unității administrativ-teritoriale de nivelul întâi – s. Sudarca, intravilanul și extravilanul unității administrativ-teritoriale de nivelul întâi – s. Braicău
com. Teleșeuca	DN_Teleseuca_1	Intravilanul unității administrativ-teritoriale de nivelul întâi – s. Teleșeuca
	DN_Teleseuca_2	Hotarul unității administrativ-teritoriale de nivelul întâi – com. Teleșeuca, care include extravilanul unității administrativ-teritoriale de nivelul întâi – s. Teleșeuca, intravilanul și extravilanul unității administrativ-teritoriale de nivelul întâi – s. Teleșeuca Nouă
com. Țirnova	DN_Tirnova_1	Intravilanul unității administrativ-teritoriale de nivelul întâi – s. Țirnova
	DN_Tirnova_2	Hotarul unității administrativ-teritoriale de nivelul întâi – com. Țirnova, care include extravilanul unității administrativ-teritoriale de nivelul întâi – s. Țirnova, intravilanul și extravilanul unităților administrativ-teritoriale de nivelul întâi – s. Briceva și s. Elenovca
s. Țaul	DN_Taul_1	Hotarul unității administrativ-teritoriale de nivelul întâi – s. Țaul
r-nul Drochia		
s. Antoneuca	DR_Antoneuca_1	Hotarul unității administrativ-teritoriale de nivelul întâi – s. Antoneuca
com. Baroncea	DR_Baroncea_1	Intravilanul unității administrativ-teritoriale de nivelul întâi – s. Baroncea
	DR_Baroncea_2	Hotarul unității administrativ-teritoriale de nivelul întâi – com. Baroncea, care include extravilanul unității administrativ-teritoriale de nivelul întâi – s. Baroncea, intravilanul și extravilanul unității administrativ-teritoriale de nivelul întâi – s. Baroncea Nouă
s. Chetrosu	DR_Chetrosu_1	Hotarul unității administrativ-teritoriale de nivelul întâi – s. Chetrosu

Continuare Tabelul 1

Denumirea localității	Codul zonei valorice	Descrierea narativă a hotarelor zonelor valorice
continuare r-nul Drochia		
com. Cotova	DR_Cotova_1	Intravilanul unității administrativ-teritoriale de nivelul întâi – s. Cotova
	DR_Cotova_2	Hotarul unității administrativ-teritoriale de nivelul întâi – com. Cotova, care include extravilanul unității administrativ-teritoriale de nivelul întâi – s. Cotova, intravilanul și extravilanul unității administrativ-teritoriale de nivelul întâi – s. Măcăreuca
s. Dominteni	DR_Dominteni_1	Hotarul unității administrativ-teritoriale de nivelul întâi – s. Dominteni
s. Drochia	DR_Drochia_1	Hotarul unității administrativ-teritoriale de nivelul întâi – s. Drochia
com. Fîntînița	DR_Fintinita_1	Intravilanul unității administrativ-teritoriale de nivelul întâi – s. Fîntînița
	DR_Fintinita_2	Hotarul unității administrativ-teritoriale de nivelul întâi – com. Fîntînița, care include extravilanul unității administrativ-teritoriale de nivelul întâi – s. Fîntînița, intravilanul și extravilanul unității administrativ-teritoriale de nivelul întâi – s. Ghizdita, loc. st.cf
s. Gribova	DR_Gribova_1	Hotarul unității administrativ-teritoriale de nivelul întâi – s. Gribova
s. Hăsnășenii Mari	DR_HasnaseniiM_1	Hotarul unității administrativ-teritoriale de nivelul întâi – s. Hăsnășenii Mari
com. Hăsnășenii Noi	DR_HasnaseniiN_1	Intravilanul unității administrativ-teritoriale de nivelul întâi – s. Hăsnășenii Noi
	DR_HasnaseniiN_2	Hotarul unității administrativ-teritoriale de nivelul întâi – com. Hăsnășenii Noi, care include extravilanul unității administrativ-teritoriale de nivelul întâi – s. Hăsnășenii Noi, intravilanul și extravilanul unității administrativ-teritoriale de nivelul întâi – s. Lazo
s. Maramonovca	DR_Maramonovca_1	Hotarul unității administrativ-teritoriale de nivelul întâi – s. Maramonovca
s. Miciurin	DR_Miciurin_1	Hotarul unității administrativ-teritoriale de nivelul întâi – s. Miciurin
s. Mîndic	DR_Mindic_1	Hotarul unității administrativ-teritoriale de nivelul întâi – s. Mîndic
s. Moara de Piatră	DR_Moarad_1	Hotarul unității administrativ-teritoriale de nivelul întâi – s. Moara de Piatră
s. Nicoreni	DR_Nicoreni_1	Hotarul unității administrativ-teritoriale de nivelul întâi – s. Nicoreni
s. Ochiul Alb	DR_OchiulA_1	Hotarul unității administrativ-teritoriale de nivelul întâi – s. Ochiul Alb
com. Palanca	DR_Palanca_1	Intravilanul unității administrativ-teritoriale de nivelul întâi – s. Palanca
	DR_Palanca_2	Hotarul unității administrativ-teritoriale de nivelul întâi – com. Palanca, care include extravilanul unității administrativ-teritoriale de nivelul întâi – s. Palanca, intravilanul și extravilanul unităților administrativ-teritoriale de nivelul întâi – s. Holoșnița Nouă și s. Șalvirii Noi

Continuare Tabelul 1

Denumirea localității	Codul zonei valorice	Descrierea narativă a hotarelor zonelor valorice
continuare r-nul Drochia		
com. Pelinia	DR_Pelinia_1	Intravilanul unității administrativ-teritoriale de nivelul întâi – s. Pelinia
	DR_Pelinia_2	Hotarul unității administrativ-teritoriale de nivelul întâi – com. Pelinia, care include extravilanul unității administrativ-teritoriale de nivelul întâi – s. Pelinia, intravilanul și extravilanul unității administrativ-teritoriale de nivelul întâi – s. Pelinia, loc.st.cf
com. Pervomaiscoe	DR_Pervomaiscoe_1	Intravilanul unității administrativ-teritoriale de nivelul întâi – s. Pervomaiscoe
	DR_Pervomaiscoe_2	Hotarul unității administrativ-teritoriale de nivelul întâi – com. Pervomaiscoe, care include extravilanul unității administrativ-teritoriale de nivelul întâi – s. Pervomaiscoe, intravilanul și extravilanul unității administrativ-teritoriale de nivelul întâi – s. Sergheuca
com. Petreni	DR_Petreni_1	Intravilanul unității administrativ-teritoriale de nivelul întâi – s. Petreni
	DR_Petreni_2	Hotarul unității administrativ-teritoriale de nivelul întâi – com. Petreni, care include extravilanul unității administrativ-teritoriale de nivelul întâi – s. Petreni, intravilanul și extravilanul unității administrativ-teritoriale de nivelul întâi – s. Popeștii Noi
s. Popeștii de Jos	DR_PopestiiJ_1	Intravilanul unității administrativ-teritoriale de nivelul întâi – s. Popeștii de Jos
s. Popeștii de Sus	DR_PopestiiS_1	Hotarul unității administrativ-teritoriale de nivelul întâi – s. Popeștii de Sus
s. Sofia	DR_Sofia_1	Hotarul unității administrativ-teritoriale de nivelul întâi – s. Sofia
com. Șalvirii Vechi	DR_SalviriiV_1	Intravilanul unității administrativ-teritoriale de nivelul întâi – s. Șalvirii Vechi
	DR_SalviriiV_2	Hotarul unității administrativ-teritoriale de nivelul întâi – com. Șalvirii Vechi, care include extravilanul unității administrativ-teritoriale de nivelul întâi – s. Șalvirii Vechi, intravilanul și extravilanul unităților administrativ-teritoriale de nivelul întâi – s. Ceapaevca și s. Ilciovca
com. Șuri	DR_Suri_1	Intravilanul unității administrativ-teritoriale de nivelul întâi – s. Șuri
	DR_Suri_2	Hotarul unității administrativ-teritoriale de nivelul întâi – com. Șuri, care include extravilanul unității administrativ-teritoriale de nivelul întâi – s. Șuri, intravilanul și extravilanul unității administrativ-teritoriale de nivelul întâi – s. Șurii Noi
s. Țarigrad	DR_Tarigrad_1	Hotarul unității administrativ-teritoriale de nivelul întâi – s. Țarigrad
s. Zgurița	DR_Zgurita_1	Hotarul unității administrativ-teritoriale de nivelul întâi – s. Zgurița
r-nul Dubăsari		
com. Cocieri	DB_Cocieri_1	Intravilanul unității administrativ-teritoriale de nivelul întâi – s. Cocieri
	DB_Cocieri_2	Hotarul unității administrativ-teritoriale de nivelul întâi – com. Cocieri, care include extravilanul unității administrativ-teritoriale de nivelul întâi – s. Cocieri, intravilanul și extravilanul unității administrativ-teritoriale de nivelul întâi – s. Vasilievca

Continuare Tabelul 1

Denumirea localității	Codul zonei valorice	Descrierea narativă a hotarelor zonelor valorice
continuare r-nul Dubăsari		
com. Corjova	DB_Corjova_1	Intravilanul unității administrativ-teritoriale de nivelul întâi – s. Corjova
	DB_Corjova_2	Hotarul unității administrativ-teritoriale de nivelul întâi – com. Corjova, care include extravilanul unității administrativ-teritoriale de nivelul întâi – s. Corjova, intravilanul și extravilanul unității administrativ-teritoriale de nivelul întâi – s. Mahala
com. Coșnița	DB_Cosnita_1	Intravilanul unității administrativ-teritoriale de nivelul întâi – s. Coșnița
	DB_Cosnita_2	Hotarul unității administrativ-teritoriale de nivelul întâi – com. Coșnița, care include extravilanul unității administrativ-teritoriale de nivelul întâi – s. Coșnița, intravilanul și extravilanul unității administrativ-teritoriale de nivelul întâi – s. Pohrebea
s. Doroțcaia	DB_Dorotcaia_1	Hotarul unității administrativ-teritoriale de nivelul întâi – s. Doroțcaia
s. Holercani	DB_Holercani_1	Hotarul unității administrativ-teritoriale de nivelul întâi – s. Holercani
s. Marcăuți	DB_Marcauti_1	Hotarul unității administrativ-teritoriale de nivelul întâi – s. Marcăuți
s. Molovata	DB_Molovata_1	Hotarul unității administrativ-teritoriale de nivelul întâi – s. Molovata
com. Molovata Nouă	DB_MolovataN_1	Intravilanul unității administrativ-teritoriale de nivelul întâi – s. Molovata Nouă
	DB_MolovataN_2	Hotarul unității administrativ-teritoriale de nivelul întâi – com. Molovata Nouă, care include extravilanul unității administrativ-teritoriale de nivelul întâi – s. Molovata Nouă, intravilanul și extravilanul unității administrativ-teritoriale de nivelul întâi – s. Roghi
s. Oxentea	DB_Oxentea_1	Hotarul unității administrativ-teritoriale de nivelul întâi – s. Oxentea
s. Pîrîta	DB_Pirita_1	Hotarul unității administrativ-teritoriale de nivelul întâi – s. Pîrîta
s. Ustia	DB_Ustia_1	Hotarul unității administrativ-teritoriale de nivelul întâi – s. Ustia
r-nul Edineț		
or. Edineț, s. Alexăndreni	ED_Alexandreni_1	Hotarul unității administrativ-teritoriale de nivelul întâi – s. Alexăndreni
or. Edineț, s. Gordineștii Noi	ED_GordinestiiN_1	Hotarul unității administrativ-teritoriale de nivelul întâi – s. Gordineștii Noi
or. Cupcini, s. Chetroșica Veche	ED_ChetrosicaV_1	Hotarul unității administrativ-teritoriale de nivelul întâi – s. Chetroșica Veche
or. Cupcini, s. Chiurt	ED_Chiurt_1	Hotarul unității administrativ-teritoriale de nivelul întâi – s. Chiurt
s. Alexeevca	ED_Alexeevca_1	Hotarul unității administrativ-teritoriale de nivelul întâi – s. Alexeevca
s. Bădragii Noi	ED_BadragiiN_1	Hotarul unității administrativ-teritoriale de nivelul întâi – s. Bădragii Noi
s. Bădragii Vechi	ED_BadragiiV_1	Hotarul unității administrativ-teritoriale de nivelul întâi – s. Bădragii Vechi

Continuare Tabelul 1

Denumirea localității	Codul zonei valorice	Descrierea narativă a hotarelor zonelor valorice
continuare r-nul Edineț		
com. Bleșteni	ED_Blesteni_1	Intravilanul unității administrativ-teritoriale de nivelul întâi – s. Bleșteni
	ED_Blesteni_2	Hotarul unității administrativ-teritoriale de nivelul întâi – com. Bleșteni, care include extravilanul unității administrativ-teritoriale de nivelul întâi – s. Bleșteni, intravilanul și extravilanul unității administrativ-teritoriale de nivelul întâi – s. Volodeni
com. Brătușeni	ED_Bratuseeni_1	Intravilanul unității administrativ-teritoriale de nivelul întâi – s. Brătușeni
	ED_Bratuseeni_2	Hotarul unității administrativ-teritoriale de nivelul întâi – com. Brătușeni, care include extravilanul unității administrativ-teritoriale de nivelul întâi – s. Brătușeni, intravilanul și extravilanul unității administrativ-teritoriale de nivelul întâi – s. Brătușeni Noi
s. Brînzeni	ED_Brinzeni_1	Hotarul unității administrativ-teritoriale de nivelul întâi – s. Brînzeni
com. Burlănești	ED_Burlanesti_1	Intravilanul unității administrativ-teritoriale de nivelul întâi – s. Burlănești
	ED_Burlanesti_2	Hotarul unității administrativ-teritoriale de nivelul întâi – com. Burlănești, care include extravilanul unității administrativ-teritoriale de nivelul întâi – s. Burlănești, intravilanul și extravilanul unității administrativ-teritoriale de nivelul întâi – s. Buzdugeni
com. Cepeleuți	ED_Cepeleuti_1	Intravilanul unității administrativ-teritoriale de nivelul întâi – s. Cepeleuți
	ED_Cepeleuti_2	Hotarul unității administrativ-teritoriale de nivelul întâi – com. Burlănești, care include extravilanul unității administrativ-teritoriale de nivelul întâi – s. Burlănești, intravilanul și extravilanul unităților administrativ-teritoriale de nivelul întâi – s. Rîngaci și s. Vancicăuți
s. Chetroșica Nouă	ED_ChetrosicaN_1	Hotarul unității administrativ-teritoriale de nivelul întâi – s. Chetroșica Nouă
com. Constantinovca	ED_Constantinovca_1	Intravilanul unității administrativ-teritoriale de nivelul întâi – s. Constantinovca
	ED_Constantinovca_2	Hotarul unității administrativ-teritoriale de nivelul întâi – com. Constantinovca, care include extravilanul unității administrativ-teritoriale de nivelul întâi – s. Constantinovca, intravilanul și extravilanul unității administrativ-teritoriale de nivelul întâi – s. Iachimeni
s. Corpaci	ED_Corpaci_1	Hotarul unității administrativ-teritoriale de nivelul întâi – s. Corpaci
com. Cuconeștii Noi	ED_CuconestiiN_1	Intravilanul unității administrativ-teritoriale de nivelul întâi – s. Cuconeștii Noi
	ED_CuconestiiN_2	Hotarul unității administrativ-teritoriale de nivelul întâi – com. Cuconeștii Noi, care include extravilanul unității administrativ-teritoriale de nivelul întâi – s. Cuconeștii Noi, intravilanul și extravilanul unității administrativ-teritoriale de nivelul întâi – s. Cuconeștii Vechi
s. Fetești	ED_Fetesti_1	Hotarul unității administrativ-teritoriale de nivelul întâi – s. Fetești
s. Gașpar	ED_Gaspar_1	Hotarul unității administrativ-teritoriale de nivelul întâi – s. Gașpar

Continuare Tabelul 1

Denumirea localității	Codul zonei valorice	Descrierea narativă a hotarelor zonelor valorice
continuare r-nul Edineț		
s. Goleni	ED_Goleni_1	Hotarul unității administrativ-teritoriale de nivelul întâi – s. Goleni
s. Gordinești	ED_Gordinesti_1	Hotarul unității administrativ-teritoriale de nivelul întâi – s. Gordinești
s. Hancăuți	ED_Hancauti_1	Hotarul unității administrativ-teritoriale de nivelul întâi – s. Hancăuți
com. Hincăuți	ED_Hincauti_1	Intravilanul unității administrativ-teritoriale de nivelul întâi – s. Hincăuți
	ED_Hincauti_2	Hotarul unității administrativ-teritoriale de nivelul întâi – com. Hincăuți, care include extravilanul unității administrativ-teritoriale de nivelul întâi – s. Hincăuți, intravilanul și extravilanul unităților administrativ-teritoriale de nivelul întâi – s. Clișcăuți și s. Poiana
s. Hlinaia	ED_Hlinaia_1	Hotarul unității administrativ-teritoriale de nivelul întâi – s. Hlinaia
s. Lopatnic	ED_Lopatnic_1	Hotarul unității administrativ-teritoriale de nivelul întâi – s. Lopatnic
com. Parcova	ED_Parcova_1	Intravilanul unității administrativ-teritoriale de nivelul întâi – s. Parcova
	ED_Parcova_2	Hotarul unității administrativ-teritoriale de nivelul întâi – com. Parcova, care include extravilanul unității administrativ-teritoriale de nivelul întâi – s. Parcova, intravilanul și extravilanul unității administrativ-teritoriale de nivelul întâi – s. Fîntîna Albă
com. Rotunda	ED_Rotunda_1	Intravilanul unității administrativ-teritoriale de nivelul întâi – s. Rotunda
	ED_Rotunda_2	Hotarul unității administrativ-teritoriale de nivelul întâi – com. Rotunda, care include extravilanul unității administrativ-teritoriale de nivelul întâi – s. Rotunda, intravilanul și extravilanul unității administrativ-teritoriale de nivelul întâi – s. Hlinaia Mică
com. Ruseni	ED_Ruseni_1	Intravilanul unității administrativ-teritoriale de nivelul întâi – s. Ruseni
	ED_Ruseni_2	Hotarul unității administrativ-teritoriale de nivelul întâi – com. Ruseni, care include extravilanul unității administrativ-teritoriale de nivelul întâi – s. Ruseni, intravilanul și extravilanul unității administrativ-teritoriale de nivelul întâi – s. Slobodca
s. Stolniceni	ED_Stolniceni_1	Hotarul unității administrativ-teritoriale de nivelul întâi – s. Stolniceni
s. Șofrîncani	ED_Sofrincani_1	Hotarul unității administrativ-teritoriale de nivelul întâi – s. Șofrîncani
s. Terebna	ED_Terebna_1	Hotarul unității administrativ-teritoriale de nivelul întâi – s. Terebna
s. Tîrnova	ED_Tirnova_1	Hotarul unității administrativ-teritoriale de nivelul întâi – s. Tîrnova
s. Trinca	ED_Trinca_1	Hotarul unității administrativ-teritoriale de nivelul întâi – s. Trinca

Continuare Tabelul 1

Denumirea localității	Codul zonei valorice	Descrierea narativă a hotarelor zonelor valorice
continuare r-nul Edineț		
s. Viișoara	ED_Viisoara_1	Hotarul unității administrativ-teritoriale de nivelul întâi – s. Viișoara
com. Zăbriceni	ED_Zabriceni_1	Intravilanul unității administrativ-teritoriale de nivelul întâi – s. Zăbriceni
	ED_Zabriceni_2	Hotarul unității administrativ-teritoriale de nivelul întâi – com. Zăbriceni, care include extravilanul unității administrativ-teritoriale de nivelul întâi – s. Zăbriceni, intravilanul și extravilanul unității administrativ-teritoriale de nivelul întâi – s. Onești
r-nul Fălești		
com. Albinețul Vechi	FA_AlbinetulV_1	Intravilanul unității administrativ-teritoriale de nivelul întâi – s. Albinețul Vechi
	FA_AlbinetulV_2	Hotarul unității administrativ-teritoriale de nivelul întâi – com. Albinețul Vechi, care include extravilanul unității administrativ-teritoriale de nivelul întâi – s. Albinețul Vechi, intravilanul și extravilanul unităților administrativ-teritoriale de nivelul întâi – s. Albinețul Nou, s. Rediul de Jos și s. Rediul de Sus
s. Bocani	FA_Bocani_1	Hotarul unității administrativ-teritoriale de nivelul întâi – s. Bocani
s. Catranic	FA_Catranic_1	Hotarul unității administrativ-teritoriale de nivelul întâi – s. Catranic
s. Călinești	FA_Calimesti_1	Hotarul unității administrativ-teritoriale de nivelul întâi – s. Călinești
com. Călugăr	FA_Calugar_1	Intravilanul unității administrativ-teritoriale de nivelul întâi – s. Călugăr
	FA_Calugar_2	Hotarul unității administrativ-teritoriale de nivelul întâi – com. Călugăr, care include extravilanul unității administrativ-teritoriale de nivelul întâi – s. Călugăr, intravilanul și extravilanul unităților administrativ-teritoriale de nivelul întâi – s. Frumușica, s. Socii Noi și s. Socii Vechi
com. Chetriș	FA_Chetris_1	Intravilanul unității administrativ-teritoriale de nivelul întâi – s. Chetriș
	FA_Chetris_2	Hotarul unității administrativ-teritoriale de nivelul întâi – com. Chetriș, care include extravilanul unității administrativ-teritoriale de nivelul întâi – s. Chetriș, intravilanul și extravilanul unității administrativ-teritoriale de nivelul întâi – s. Chetrișul Nou
com. Ciolacu Nou	FA_CiolacuN_1	Intravilanul unității administrativ-teritoriale de nivelul întâi – s. Ciolacu Nou
	FA_CiolacuN_2	Hotarul unității administrativ-teritoriale de nivelul întâi – com. Ciolacu Nou, care include extravilanul unității administrativ-teritoriale de nivelul întâi – s. Ciolacu Nou, intravilanul și extravilanul unităților administrativ-teritoriale de nivelul întâi – s. Ciolacu Vechi, s. Făgădău, s. Pocrovca și s. Șoltoiaia
com. Egorovca	FA_Egorovca_1	Intravilanul unității administrativ-teritoriale de nivelul întâi – s. Egorovca
	FA_Egorovca_2	Hotarul unității administrativ-teritoriale de nivelul întâi – com. Egorovca, care include extravilanul unității administrativ-teritoriale de nivelul întâi – s. Egorovca, intravilanul și extravilanul unităților administrativ-teritoriale de nivelul întâi – s. Ciuluc și s. Catranic, loc.st.cf

Continuare Tabelul 1

Denumirea localității	Codul zonei valorice	Descrierea narativă a hotarelor zonelor valorice
continuare r-nul Făleşti		
com. Făleşti Noi	FA_FalestiiN_1	Intravilanul unității administrativ-teritoriale de nivelul întâi – s. Făleşti Noi
	FA_FalestiiN_2	Hotarul unității administrativ-teritoriale de nivelul întâi – com. Făleşti Noi, care include extravilanul unității administrativ-teritoriale de nivelul întâi – s. Făleşti Noi, intravilanul și extravilanul unității administrativ-teritoriale de nivelul întâi – s. Pietrosul Nou
s. Glinjeni	FA_Glinjeni_1	Hotarul unității administrativ-teritoriale de nivelul întâi – s. Glinjeni
com. Hiliuți	FA_Hiliuti_1	Intravilanul unității administrativ-teritoriale de nivelul întâi – s. Hiliuți
	FA_Hiliuti_2	Hotarul unității administrativ-teritoriale de nivelul întâi – com. Hiliuți, care include extravilanul unității administrativ-teritoriale de nivelul întâi – s. Hiliuți, intravilanul și extravilanul unității administrativ-teritoriale de nivelul întâi – s. Răuțelul Nou
s. Hîncești	FA_Hincesti_1	Hotarul unității administrativ-teritoriale de nivelul întâi – s. Hîncești
com. Horești	FA_Horesti_1	Intravilanul unității administrativ-teritoriale de nivelul întâi – s. Horești
	FA_Horesti_2	Hotarul unității administrativ-teritoriale de nivelul întâi – com. Horești, care include extravilanul unității administrativ-teritoriale de nivelul întâi – s. Horești, intravilanul și extravilanul unităților administrativ-teritoriale de nivelul întâi – s. Lucăceni și s. Unteni
s. Ilenuța	FA_Ilenuta_1	Hotarul unității administrativ-teritoriale de nivelul întâi – s. Ilenuța
com. Ișcălău	FA_Iscalau_1	Intravilanul unității administrativ-teritoriale de nivelul întâi – s. Ișcălău
	FA_Iscalau_2	Hotarul unității administrativ-teritoriale de nivelul întâi – com. Ișcălău, care include extravilanul unității administrativ-teritoriale de nivelul întâi – s. Ișcălău, intravilanul și extravilanul unităților administrativ-teritoriale de nivelul întâi – s. Burghelea și s. Doltu
s. Izvoare	FA_Izvoare_1	Hotarul unității administrativ-teritoriale de nivelul întâi – s. Izvoare
com. Logofteni	FA_Logofteni_1	Intravilanul unității administrativ-teritoriale de nivelul întâi – s. Logofteni
	FA_Logofteni_2	Hotarul unității administrativ-teritoriale de nivelul întâi – com. Logofteni, care include extravilanul unității administrativ-teritoriale de nivelul întâi – s. Logofteni, intravilanul și extravilanul unității administrativ-teritoriale de nivelul întâi – s. Moldoveanca
s. Mărăndeni	FA_Marandeni_1	Hotarul unității administrativ-teritoriale de nivelul întâi – s. Mărăndeni
s. Musteața	FA_Musteata_1	Hotarul unității administrativ-teritoriale de nivelul întâi – s. Musteața
com. Natalievca	FA_Natalievca_1	Intravilanul unității administrativ-teritoriale de nivelul întâi – s. Natalievca
	FA_Natalievca_2	Hotarul unității administrativ-teritoriale de nivelul întâi – com. Natalievca, care include extravilanul unității administrativ-teritoriale de nivelul întâi – s. Natalievca, intravilanul și extravilanul unităților administrativ-teritoriale de nivelul întâi – s. Beleuți, s. Comarovca, s. Ivanovca, s. Popovca și s. Țapoc

Continuare Tabelul 1

Denumirea localității	Codul zonei valorice	Descrierea narativă a hotarelor zonelor valorice
continuare r-nul Fălești		
s. Năvîrneț	FA_Navirnet_1	Hotarul unității administrativ-teritoriale de nivelul întâi – s. Năvîrneț
com. Obreja Veche	FA_ObrejaV_1	Intravilanul unității administrativ-teritoriale de nivelul întâi – s. Obreja Veche
	FA_ObrejaV_2	Hotarul unității administrativ-teritoriale de nivelul întâi – com. Obreja Veche, care include extravilanul unității administrativ-teritoriale de nivelul întâi – s. Obreja Veche, intravilanul și extravilanul unității administrativ-teritoriale de nivelul întâi – s. Obreja Nouă
com. Pietrosu	FA_Pietrosu_1	Intravilanul unității administrativ-teritoriale de nivelul întâi – s. Pietrosu
	FA_Pietrosu_2	Hotarul unității administrativ-teritoriale de nivelul întâi – com. Pietrosu, care include extravilanul unității administrativ-teritoriale de nivelul întâi – s. Pietrosu, intravilanul și extravilanul unităților administrativ-teritoriale de nivelul întâi – s. Măgura și s. Măgura Nouă
com. Pînzăreni	FA_Pinzareni_1	Intravilanul unității administrativ-teritoriale de nivelul întâi – s. Pînzăreni
	FA_Pinzareni_2	Hotarul unității administrativ-teritoriale de nivelul întâi – com. Pînzăreni, care include extravilanul unității administrativ-teritoriale de nivelul întâi – s. Pînzăreni, intravilanul și extravilanul unității administrativ-teritoriale de nivelul întâi – s. Pînzărenii Noi
s. Pîrlița	FA_Pirlita_1	Hotarul unității administrativ-teritoriale de nivelul întâi – s. Pîrlița
com. Pompa	FA_Pompa_1	Intravilanul unității administrativ-teritoriale de nivelul întâi – s. Pompa
	FA_Pompa_2	Hotarul unității administrativ-teritoriale de nivelul întâi – com. Pompa, care include extravilanul unității administrativ-teritoriale de nivelul întâi – s. Pompa, intravilanul și extravilanul unităților administrativ-teritoriale de nivelul întâi – s. Pervomaisc și s. Suvorovca
com. Pruteni	FA_Pruteni_1	Intravilanul unității administrativ-teritoriale de nivelul întâi – s. Pruteni
	FA_Pruteni_2	Hotarul unității administrativ-teritoriale de nivelul întâi – com. Pruteni, care include extravilanul unității administrativ-teritoriale de nivelul întâi – s. Pruteni, intravilanul și extravilanul unităților administrativ-teritoriale de nivelul întâi – s. Cuzmenii Vechi, s. Drujîneni și s. Valea Rusului
s. Răuțel	FA_Rautel_1	Hotarul unității administrativ-teritoriale de nivelul întâi – s. Răuțel
com. Risipeni	FA_Risipeni_1	Intravilanul unității administrativ-teritoriale de nivelul întâi – s. Risipeni
	FA_Risipeni_2	Hotarul unității administrativ-teritoriale de nivelul întâi – com. Risipeni, care include extravilanul unității administrativ-teritoriale de nivelul întâi – s. Risipeni, intravilanul și extravilanul unității administrativ-teritoriale de nivelul întâi – s. Bocșa

Continuare Tabelul 1

Denumirea localității	Codul zonei valorice	Descrierea narativă a hotarelor zonelor valorice
continuare r-nul Fălești		
com. Sărata Veche	FA_SarataV_1	Intravilanul unității administrativ-teritoriale de nivelul întâi – s. Sărata Veche
	FA_SarataV_2	Hotarul unității administrativ-teritoriale de nivelul întâi – com. Sărata Veche, care include extravilanul unității administrativ-teritoriale de nivelul întâi – s. Sărata Veche, intravilanul și extravilanul unităților administrativ-teritoriale de nivelul întâi – s. Hitrești și s. Sărata Nouă
com. Scumpia	FA_Scumpia_1	Intravilanul unității administrativ-teritoriale de nivelul întâi – s. Scumpia
	FA_Scumpia_2	Hotarul unității administrativ-teritoriale de nivelul întâi – com. Scumpia, care include extravilanul unității administrativ-teritoriale de nivelul întâi – s. Scumpia, intravilanul și extravilanul unităților administrativ-teritoriale de nivelul întâi – s. Hîrtop, s. Măgureanca și s. Nicolaevca
com. Taxobeni	FA_Taxobeni_1	Intravilanul unității administrativ-teritoriale de nivelul întâi – s. Taxobeni
	FA_Taxobeni_2	Hotarul unității administrativ-teritoriale de nivelul întâi – com. Taxobeni, care include extravilanul unității administrativ-teritoriale de nivelul întâi – s. Taxobeni, intravilanul și extravilanul unităților administrativ-teritoriale de nivelul întâi – s. Hrubna Nouă și s. Vrănești
r-nul Florești		
com. Alexeevca	FL_Alexeevca_1	Intravilanul unității administrativ-teritoriale de nivelul întâi – s. Alexeevca
	FL_Alexeevca_2	Hotarul unității administrativ-teritoriale de nivelul întâi – com. Alexeevca, care include extravilanul unității administrativ-teritoriale de nivelul întâi – s. Alexeevca, intravilanul și extravilanul unităților administrativ-teritoriale de nivelul întâi – s. Chirilovca, s. Dumitreni și s. Răduleni Noi
s. Băhrinești	FL_Bahrinesti_1	Hotarul unității administrativ-teritoriale de nivelul întâi – s. Băhrinești
s. Cașunca	FL_Casunca_1	Hotarul unității administrativ-teritoriale de nivelul întâi – s. Cașunca
s. Cernița	FL_Cernita_1	Hotarul unității administrativ-teritoriale de nivelul întâi – s. Cernița
s. Ciripcău	FL_Ciripcau_1	Hotarul unității administrativ-teritoriale de nivelul întâi – s. Ciripcău
com. Ciutulești	FL_Ciutulesti_1	Intravilanul unității administrativ-teritoriale de nivelul întâi – s. Ciutulești
	FL_Ciutulesti_2	Hotarul unității administrativ-teritoriale de nivelul întâi – com. Ciutulești, care include extravilanul unității administrativ-teritoriale de nivelul întâi – s. Ciutulești, intravilanul și extravilanul unităților administrativ-teritoriale de nivelul întâi – s. Ion-Vodă, s. Mărinești și s. Sîrbești
s. Coșernița	FL_Cosernita_1	Hotarul unității administrativ-teritoriale de nivelul întâi – s. Coșernița

Continuare Tabelul 1

Denumirea localității	Codul zonei valorice	Descrierea narativă a hotarelor zonelor valorice
continuare r-nul Florești		
com. Cuhureștii de Jos	FL_CuhurestiiJ_1	Intravilanul unității administrativ-teritoriale de nivelul întâi – s. Cuhureștii de Jos
	FL_CuhurestiiJ_2	Hotarul unității administrativ-teritoriale de nivelul întâi – com. Cuhureștii de Jos, care include extravilanul unității administrativ-teritoriale de nivelul întâi – s. Cuhureștii de Jos, intravilanul și extravilanul unității administrativ-teritoriale de nivelul întâi – s. Țipordei
com. Cuhureștii de Sus	FL_CuhurestiiS_1	Intravilanul unității administrativ-teritoriale de nivelul întâi – s. Cuhureștii de Sus
	FL_CuhurestiiS_2	Hotarul unității administrativ-teritoriale de nivelul întâi – com. Cuhureștii de Sus, care include extravilanul unității administrativ-teritoriale de nivelul întâi – s. Cuhureștii de Sus, intravilanul și extravilanul unităților administrativ-teritoriale de nivelul întâi – s. Nicolaevca, s. Unchitești și s. Unchitești, loc.st.cf
s. Cunicea	FL_Cunicea_1	Hotarul unității administrativ-teritoriale de nivelul întâi – s. Cunicea
s. Domulgeni	FL_Domulgeni_1	Hotarul unității administrativ-teritoriale de nivelul întâi – s. Domulgeni
com. Frumușica	FL_Frumusica_1	Intravilanul unității administrativ-teritoriale de nivelul întâi – s. Frumușica
	FL_Frumusica_2	Hotarul unității administrativ-teritoriale de nivelul întâi – com. Frumușica, care include extravilanul unității administrativ-teritoriale de nivelul întâi – s. Frumușica, intravilanul și extravilanul unității administrativ-teritoriale de nivelul întâi – s. Frumușica Nouă
com. Ghindești	FL_Ghindesti_1	Intravilanul unității administrativ-teritoriale de nivelul întâi – s. Ghindești
	FL_Ghindesti_2	Hotarul unității administrativ-teritoriale de nivelul întâi – com. Ghindești, care include extravilanul unității administrativ-teritoriale de nivelul întâi – s. Ghindești, intravilanul și extravilanul unităților administrativ-teritoriale de nivelul întâi – s. Hîrtop, s. Țîra și s. Țîra, loc.st.cf.
com. Gura Camencii	FL_GuraCm_1	Intravilanul unității administrativ-teritoriale de nivelul întâi – s. Gura Camencii
	FL_GuraCm_2	Hotarul unității administrativ-teritoriale de nivelul întâi – com. Gura Camencii, care include extravilanul unității administrativ-teritoriale de nivelul întâi – s. Gura Camencii, intravilanul și extravilanul unităților administrativ-teritoriale de nivelul întâi – s. Bobulești și s. Gvozdova
com. Gura Căinarului	FL_GuraCi_1	Intravilanul unității administrativ-teritoriale de nivelul întâi – s. Gura Căinarului
	FL_GuraCi_2	Hotarul unității administrativ-teritoriale de nivelul întâi – com. Gura Căinarului, care include extravilanul unității administrativ-teritoriale de nivelul întâi – s. Gura Căinarului, intravilanul și extravilanul unității administrativ-teritoriale de nivelul întâi – s. Zarojeni

Continuare Tabelul 1

Denumirea localității	Codul zonei valorice	Descrierea narativă a hotarelor zonelor valorice
continuare r-nul Florești		
com. Iliciovca	FL_Iliciovca_1	Intravilanul unității administrativ-teritoriale de nivelul întâi – s. Iliciovca
	FL_Iliciovca_2	Hotarul unității administrativ-teritoriale de nivelul întâi – com. Iliciovca, care include extravilanul unității administrativ-teritoriale de nivelul întâi – s. Iliciovca, intravilanul și extravilanul unității administrativ-teritoriale de nivelul întâi – s. Maiscoe
com. Izvoare	FL_Izvoare_1	Intravilanul unității administrativ-teritoriale de nivelul întâi – s. Izvoare
	FL_Izvoare_2	Hotarul unității administrativ-teritoriale de nivelul întâi – com. Izvoare, care include extravilanul unității administrativ-teritoriale de nivelul întâi – s. Izvoare, intravilanul și extravilanul unităților administrativ-teritoriale de nivelul întâi – s. Bezeni și s. Scăieni
com. Japca	FL_Japca_1	Intravilanul unității administrativ-teritoriale de nivelul întâi – s. Japca
	FL_Japca_2	Hotarul unității administrativ-teritoriale de nivelul întâi – com. Japca, care include extravilanul unității administrativ-teritoriale de nivelul întâi – s. Japca, intravilanul și extravilanul unității administrativ-teritoriale de nivelul întâi – s. Bursuc
s. Lunga	FL_Lunga_1	Hotarul unității administrativ-teritoriale de nivelul întâi – s. Lunga
s. Mărculești	FL_Marculesti_1	Hotarul unității administrativ-teritoriale de nivelul întâi – s. Mărculești
s. Năpadova	FL_Napadova_1	Hotarul unității administrativ-teritoriale de nivelul întâi – s. Năpadova
com. Nicolaevca	FL_Nicolaevca_1	Intravilanul unității administrativ-teritoriale de nivelul întâi – s. Nicolaevca
	FL_Nicolaevca_2	Hotarul unității administrativ-teritoriale de nivelul întâi – com. Nicolaevca, care include extravilanul unității administrativ-teritoriale de nivelul întâi – s. Nicolaevca, intravilanul și extravilanul unității administrativ-teritoriale de nivelul întâi – s. Valea Rădoaiei
com. Prajila	FL_Prajila_1	Intravilanul unității administrativ-teritoriale de nivelul întâi – s. Prajila
	FL_Prajila_2	Hotarul unității administrativ-teritoriale de nivelul întâi – com. Prajila, care include extravilanul unității administrativ-teritoriale de nivelul întâi – s. Prajila, intravilanul și extravilanul unităților administrativ-teritoriale de nivelul întâi – s. Antonovca, s. Frunzești și s. Mihailovca
com. Prodănești	FL_Prodanesti_1	Intravilanul unității administrativ-teritoriale de nivelul întâi – s. Prodănești
	FL_Prodanesti_2	Hotarul unității administrativ-teritoriale de nivelul întâi – com. Prodănești, care include extravilanul unității administrativ-teritoriale de nivelul întâi – s. Prodănești, intravilanul și extravilanul unității administrativ-teritoriale de nivelul întâi – s. Căprești
s. Putinești	FL_Putinesti_1	Hotarul unității administrativ-teritoriale de nivelul întâi – s. Putinești
s. Răduleni Vechi	FL_RaduleniiV_1	Hotarul unității administrativ-teritoriale de nivelul întâi – s. Răduleni Vechi

Continuare Tabelul 1

Denumirea localității	Codul zonei valorice	Descrierea narativă a hotarelor zonelor valorice
continuare r-nul Florești		
com. Roșietici	FL_Rosietici_1	Intravilanul unității administrativ-teritoriale de nivelul întâi – s. Roșietici
	FL_Rosietici_2	Hotarul unității administrativ-teritoriale de nivelul întâi – com. Roșietici, care include extravilanul unității administrativ-teritoriale de nivelul întâi – s. Roșietici, intravilanul și extravilanul unităților administrativ-teritoriale de nivelul întâi – s. Cenușa și s. Roșieticii Vechi
s. Sănătăuca	FL_Sanatauca_1	Hotarul unității administrativ-teritoriale de nivelul întâi – s. Sănătăuca
com. Sevrova	FL_Seirova_1	Hotarul unității administrativ-teritoriale de nivelul întâi – s. Sevrova
	FL_Seirova_2	Hotarul unității administrativ-teritoriale de nivelul întâi – com. Sevrova, care include extravilanul unității administrativ-teritoriale de nivelul întâi – s. Sevrova, intravilanul și extravilanul unității administrativ-teritoriale de nivelul întâi – s. Ivanovca
com. Ștefănești	FL_Stefanesti_1	Intravilanul unității administrativ-teritoriale de nivelul întâi – s. Ștefănești
	FL_Stefanesti_2	Hotarul unității administrativ-teritoriale de nivelul întâi – com. Ștefănești, care include extravilanul unității administrativ-teritoriale de nivelul întâi – s. Ștefănești, intravilanul și extravilanul unității administrativ-teritoriale de nivelul întâi – s. Prodăneștii Vechi
s. Temeleuți	FL_Temeleuti_1	Hotarul unității administrativ-teritoriale de nivelul întâi – s. Temeleuți
s. Țîrgul-Vertiujeni	FL_TirgulV_1	Hotarul unității administrativ-teritoriale de nivelul întâi – s. Țîrgul-Vertiujeni
com. Trifănești	FL_Trifanesti_1	Intravilanul unității administrativ-teritoriale de nivelul întâi – s. Trifănești
	FL_Trifanesti_2	Hotarul unității administrativ-teritoriale de nivelul întâi – com. Trifănești, care include extravilanul unității administrativ-teritoriale de nivelul întâi – s. Trifănești, intravilanul și extravilanul unității administrativ-teritoriale de nivelul întâi – s. Alexandrovca
com. Vărvăreuca	FL_Varvareuca_1	Intravilanul unității administrativ-teritoriale de nivelul întâi – s. Vărvăreuca
	FL_Varvareuca_2	Hotarul unității administrativ-teritoriale de nivelul întâi – com. Vărvăreuca, care include extravilanul unității administrativ-teritoriale de nivelul întâi – s. Vărvăreuca, intravilanul și extravilanul unității administrativ-teritoriale de nivelul întâi – s. Stîrceni
com. Văscăuți	FL_Vascauti_1	Intravilanul unității administrativ-teritoriale de nivelul întâi – s. Văscăuți
	FL_Vascauti_2	Hotarul unității administrativ-teritoriale de nivelul întâi – com. Văscăuți, care include extravilanul unității administrativ-teritoriale de nivelul întâi – s. Văscăuți, intravilanul și extravilanul unităților administrativ-teritoriale de nivelul întâi – s. Făgădău și s. Octeabriscoe
s. Vertiujeni	FL_Vertiujeni_1	Hotarul unității administrativ-teritoriale de nivelul întâi – s. Vertiujeni
s. Zăluceni	FL_Zaluceni_1	Hotarul unității administrativ-teritoriale de nivelul întâi – s. Zăluceni

Continuare Tabelul 1

Denumirea localității	Codul zonei valorice	Descrierea narativă a hotarelor zonelor valorice
r-nul Glodeni		
or. Glodeni, s. Stîrcea	GL_Stircea_1	Hotarul unității administrativ-teritoriale de nivelul întâi – s. Stîrcea
com. Balatina	GL_Balatina_1	Intravilanul unității administrativ-teritoriale de nivelul întâi – s. Balatina
	GL_Balatina_2	Hotarul unității administrativ-teritoriale de nivelul întâi – com. Balatina, care include extravilanul unității administrativ-teritoriale de nivelul întâi – s. Balatina, intravilanul și extravilanul unităților administrativ-teritoriale de nivelul întâi – s. Clococenii Vechi, s. Lipovăț, s. Tomeștii Noi și s. Tomeștii Vechi
s. Cajba	GL_Cajba_1	Hotarul unității administrativ-teritoriale de nivelul întâi – s. Cajba
com. Camenca	GL_Camenca_1	Intravilanul unității administrativ-teritoriale de nivelul întâi – s. Camenca
	GL_Camenca_2	Hotarul unității administrativ-teritoriale de nivelul întâi – com. Camenca, care include extravilanul unității administrativ-teritoriale de nivelul întâi – s. Camenca, intravilanul și extravilanul unităților administrativ-teritoriale de nivelul întâi – s. Brînzeni, s. Butești și s. Molești
s. Ciuciulea	GL_Ciuciulea_1	Hotarul unității administrativ-teritoriale de nivelul întâi – s. Ciuciulea
s. Cobani	GL_Cobani_1	Hotarul unității administrativ-teritoriale de nivelul întâi – s. Cobani
com. Cuhnești	GL_Cuhnesti_1	Intravilanul unității administrativ-teritoriale de nivelul întâi – s. Cuhnești
	GL_Cuhnesti_2	Hotarul unității administrativ-teritoriale de nivelul întâi – com. Cuhnești, care include extravilanul unității administrativ-teritoriale de nivelul întâi – s. Cuhnești, intravilanul și extravilanul unităților administrativ-teritoriale de nivelul întâi – s. Bisericieni, s. Cot, s. Movileni și s. Serghieni
com. Danu	GL_Danu_1	Intravilanul unității administrativ-teritoriale de nivelul întâi – s. Danu
	GL_Danu_2	Hotarul unității administrativ-teritoriale de nivelul întâi – com. Danu, care include extravilanul unității administrativ-teritoriale de nivelul întâi – s. Danu, intravilanul și extravilanul unităților administrativ-teritoriale de nivelul întâi – s. Camencuța și s. Nicolaevca
s. Dușmani	GL_Dusmani_1	Hotarul unității administrativ-teritoriale de nivelul întâi – s. Dușmani
s. Fundurii Noi	GL_FunduriiN_1	Hotarul unității administrativ-teritoriale de nivelul întâi – s. Fundurii Noi
s. Fundurii Vechi	GL_FunduriiV_1	Hotarul unității administrativ-teritoriale de nivelul întâi – s. Fundurii Vechi
s. Hîjdieni	GL_Hijdieni_1	Hotarul unității administrativ-teritoriale de nivelul întâi – s. Hîjdieni
com. Iabloana	GL_Iabloana_1	Intravilanul unității administrativ-teritoriale de nivelul întâi – s. Iabloana
	GL_Iabloana_2	Hotarul unității administrativ-teritoriale de nivelul întâi – com. Iabloana, care include extravilanul unității administrativ-teritoriale de nivelul întâi – s. Iabloana, intravilanul și extravilanul unității administrativ-teritoriale de nivelul întâi – s. Soroca

Continuare Tabelul 1

Denumirea localității	Codul zonei valorice	Descrierea narativă a hotarelor zonelor valorice
continuare r-nul Glodeni		
s. Limbenii Noi	GL_LimbeniiN_1	Hotarul unității administrativ-teritoriale de nivelul întâi – s. Limbenii Noi
s. Limbenii Vechi	GL_LimbeniiV_1	Hotarul unității administrativ-teritoriale de nivelul întâi – s. Limbenii Vechi
s. Petrunca	GL_Petrunca_1	Hotarul unității administrativ-teritoriale de nivelul întâi – s. Petrunca
s. Sturzovca	GL_Sturzovca_1	Hotarul unității administrativ-teritoriale de nivelul întâi – s. Sturzovca
s. Ustia	GL_Ustia_1	Hotarul unității administrativ-teritoriale de nivelul întâi – s. Ustia
com. Vișoara	GL_Vișoara_1	Intravilanul unității administrativ-teritoriale de nivelul întâi – s. Vișoara
	GL_Vișoara_2	Hotarul unității administrativ-teritoriale de nivelul întâi – com. Vișoara, care include extravilanul unității administrativ-teritoriale de nivelul întâi – s. Vișoara, intravilanul și extravilanul unității administrativ-teritoriale de nivelul întâi – s. Moara Domneasă
r-nul Hîncești		
s. Bălceana	HN_Balceana_1	Hotarul unității administrativ-teritoriale de nivelul întâi – s. Bălceana
com. Bobeica	HN_Bobeica_1	Intravilanul unității administrativ-teritoriale de nivelul întâi – s. Bobeica
	HN_Bobeica_2	Hotarul unității administrativ-teritoriale de nivelul întâi – com. Bobeica, care include extravilanul unității administrativ-teritoriale de nivelul întâi – s. Bobeica, intravilanul și extravilanul unităților administrativ-teritoriale de nivelul întâi – s. Dahnovici și s. Drăgușeni
s. Boghicieni	HN_Boghicieni_1	Hotarul unității administrativ-teritoriale de nivelul întâi – s. Boghicieni
com. Bozieni	HN_Bozieni_1	Intravilanul unității administrativ-teritoriale de nivelul întâi – s. Bozieni
	HN_Bozieni_2	Hotarul unității administrativ-teritoriale de nivelul întâi – com. Bozieni, care include extravilanul unității administrativ-teritoriale de nivelul întâi – s. Bozieni, intravilanul și extravilanul unității administrativ-teritoriale de nivelul întâi – s. Dubovca
s. Bujor	HN_Bujor_1	Hotarul unității administrativ-teritoriale de nivelul întâi – s. Bujor
s. Buțeni	HN_Buteni_1	Hotarul unității administrativ-teritoriale de nivelul întâi – s. Buțeni
s. Caracui	HN_Caracui_1	Hotarul unității administrativ-teritoriale de nivelul întâi – s. Caracui
s. Călmățui	HN_Calmatui_1	Hotarul unității administrativ-teritoriale de nivelul întâi – s. Călmățui
com. Cărpineni	HN_Carpineni_1	Intravilanul unității administrativ-teritoriale de nivelul întâi – s. Cărpineni
	HN_Carpineni_2	Hotarul unității administrativ-teritoriale de nivelul întâi – com. Cărpineni, care include extravilanul unității administrativ-teritoriale de nivelul întâi – s. Cărpineni, intravilanul și extravilanul unității administrativ-teritoriale de nivelul întâi – s. Horjești

Continuare Tabelul 1

Denumirea localității	Codul zonei valorice	Descrierea narativă a hotarelor zonelor valorice
continuare r-nul Hîncești		
s. Cățeleni	HN_Cateleni_1	Hotarul unității administrativ-teritoriale de nivelul întâi – s. Cățeleni
s. Cioara	HN_Cioara_1	Hotarul unității administrativ-teritoriale de nivelul întâi – s. Cioara
s. Ciuciuleni	HN_Ciuciuleni_1	Hotarul unității administrativ-teritoriale de nivelul întâi – s. Ciuciuleni
com. Cotul Morii	HN_CotulM_1	Intravilanul unității administrativ-teritoriale de nivelul întâi – s. Cotul Morii
	HN_CotulM_2	Hotarul unității administrativ-teritoriale de nivelul întâi – com. Cotul Morii, care include extravilanul unității administrativ-teritoriale de nivelul întâi – s. Cotul Morii, intravilanul și extravilanul unității administrativ-teritoriale de nivelul întâi – s. Sărăteni
com. Crasnoarmeiscoe	HN_Crasnoarmeiscoe_1	Intravilanul unității administrativ-teritoriale de nivelul întâi – s. Crasnoarmeiscoe
	HN_Crasnoarmeiscoe_2	Hotarul unității administrativ-teritoriale de nivelul întâi – com. Crasnoarmeiscoe, care include extravilanul unității administrativ-teritoriale de nivelul întâi – s. Crasnoarmeiscoe, intravilanul și extravilanul unității administrativ-teritoriale de nivelul întâi – s. Tălăiești
s. Dancu	HN_Dancu_1	Hotarul unității administrativ-teritoriale de nivelul întâi – s. Dancu
com. Drăgușenii Noi	HN_DraguseniiN_1	Intravilanul unității administrativ-teritoriale de nivelul întâi – s. Drăgușenii Noi
	HN_DraguseniiN_2	Hotarul unității administrativ-teritoriale de nivelul întâi – com. Drăgușenii Noi, care include extravilanul unității administrativ-teritoriale de nivelul întâi – s. Drăgușenii Noi, intravilanul și extravilanul unității administrativ-teritoriale de nivelul întâi – s. Horodca
s. Fîrlădeni	HN_Firladeni_1	Hotarul unității administrativ-teritoriale de nivelul întâi – s. Fîrlădeni
s. Fundul Galbenei	HN_FundulG_1	Hotarul unității administrativ-teritoriale de nivelul întâi – s. Fundul Galbenei
com. Ivanovca	HN_Ivanovca_1	Intravilanul unității administrativ-teritoriale de nivelul întâi – s. Ivanovca
	HN_Ivanovca_2	Hotarul unității administrativ-teritoriale de nivelul întâi – com. Ivanovca, care include extravilanul unității administrativ-teritoriale de nivelul întâi – s. Ivanovca, intravilanul și extravilanul unităților administrativ-teritoriale de nivelul întâi – s. Costești și s. Frasin
com. Lăpușna	HN_Lapusna_1	Intravilanul unității administrativ-teritoriale de nivelul întâi – s. Lăpușna
	HN_Lapusna_2	Hotarul unității administrativ-teritoriale de nivelul întâi – com. Lăpușna, care include extravilanul unității administrativ-teritoriale de nivelul întâi – s. Lăpușna, intravilanul și extravilanul unităților administrativ-teritoriale de nivelul întâi – s. Anini și s. Rusca

Continuare Tabelul 1

Denumirea localității	Codul zonei valorice	Descrierea narativă a hotarelor zonelor valorice
continuare r-nul Hîncești		
com. Leușeni	HN_Leuseni_1	Intravilanul unității administrativ-teritoriale de nivelul întâi – s. Leușeni
	HN_Leuseni_2	Hotarul unității administrativ-teritoriale de nivelul întâi – com. Leușeni, care include extravilanul unității administrativ-teritoriale de nivelul întâi – s. Leușeni, intravilanul și extravilanul unității administrativ-teritoriale de nivelul întâi – s. Feteasca
s. Logănești	HN_Loganesti_1	Hotarul unității administrativ-teritoriale de nivelul întâi – s. Logănești
com. Mereșeni	HN_Mereseni_1	Intravilanul unității administrativ-teritoriale de nivelul întâi – s. Mereșeni
	HN_Mereseni_2	Hotarul unității administrativ-teritoriale de nivelul întâi – com. Mereșeni, care include extravilanul unității administrativ-teritoriale de nivelul întâi – s. Mereșeni, intravilanul și extravilanul unității administrativ-teritoriale de nivelul întâi – s. Sărata-Mereșeni
com. Mingir	HN_Mingir_1	Intravilanul unității administrativ-teritoriale de nivelul întâi – s. Mingir
	HN_Mingir_2	Hotarul unității administrativ-teritoriale de nivelul întâi – com. Mingir, care include extravilanul unității administrativ-teritoriale de nivelul întâi – s. Mingir, intravilanul și extravilanul unității administrativ-teritoriale de nivelul întâi – s. Semionovca
com. Mirești	HN_Miresti_1	Intravilanul unității administrativ-teritoriale de nivelul întâi – s. Mirești
	HN_Miresti_2	Hotarul unității administrativ-teritoriale de nivelul întâi – com. Mingir, care include extravilanul unității administrativ-teritoriale de nivelul întâi – s. Mirești, intravilanul și extravilanul unității administrativ-teritoriale de nivelul întâi – s. Chetroșeni
s. Negrea	HN_Negrea_1	Hotarul unității administrativ-teritoriale de nivelul întâi – s. Negrea
s. Nemțeni	HN_Nemteni_1	Hotarul unității administrativ-teritoriale de nivelul întâi – s. Nemțeni
s. Obileni	HN_Obileni_1	Hotarul unității administrativ-teritoriale de nivelul întâi – s. Obileni
com. Onești	HN_Onesti_1	Intravilanul unității administrativ-teritoriale de nivelul întâi – s. Onești
	HN_Onesti_2	Hotarul unității administrativ-teritoriale de nivelul întâi – com. Onești, care include extravilanul unității administrativ-teritoriale de nivelul întâi – s. Onești, intravilanul și extravilanul unității administrativ-teritoriale de nivelul întâi – s. Strîmbeni
com. Pașcani	HN_Pascani_1	Intravilanul unității administrativ-teritoriale de nivelul întâi – s. Pașcani
	HN_Pascani_2	Hotarul unității administrativ-teritoriale de nivelul întâi – s. Pereni
s. Pervomaiscoe	HN_Pervomaiscoe_1	Hotarul unității administrativ-teritoriale de nivelul întâi – s. Pervomaiscoe

Continuare Tabelul 1

Denumirea localității	Codul zonei valorice	Descrierea narativă a hotarelor zonelor valorice
continuare r-nul Hîncești		
com. Pogănești	HN_Poganesti_1	Intravilanul unității administrativ-teritoriale de nivelul întâi – s. Pogănești
	HN_Poganesti_2	Hotarul unității administrativ-teritoriale de nivelul întâi – com. Pogănești, care include extravilanul unității administrativ-teritoriale de nivelul întâi – s. Pogănești, intravilanul și extravilanul unității administrativ-teritoriale de nivelul întâi – s. Marchet
com. Sărata-Galbenă	HN_SarataG_1	Intravilanul unității administrativ-teritoriale de nivelul întâi – s. Sărata-Galbenă
	HN_SarataG_2	Hotarul unității administrativ-teritoriale de nivelul întâi – com. Sărata-Galbenă, care include extravilanul unității administrativ-teritoriale de nivelul întâi – s. Sărata-Galbenă, intravilanul și extravilanul unităților administrativ-teritoriale de nivelul întâi – s. Brătianovca, s. Cărpineanca, s. Coroliovca și s. Valea Florii
com. Secăreni	HN_Secareni_1	Intravilanul unității administrativ-teritoriale de nivelul întâi – s. Secăreni
	HN_Secareni_2	Hotarul unității administrativ-teritoriale de nivelul întâi – com. Secăreni, care include extravilanul unității administrativ-teritoriale de nivelul întâi – s. Secăreni, intravilanul și extravilanul unităților administrativ-teritoriale de nivelul întâi – s. Cornești și s. Secărenii Noi
s. Sofia	HN_Sofia_1	Hotarul unității administrativ-teritoriale de nivelul întâi – s. Sofia
s. Stolniceni	HN_Stolniceni_1	Hotarul unității administrativ-teritoriale de nivelul întâi – s. Stolniceni
s. Șipoteni	HN_Sipoteni_1	Hotarul unității administrativ-teritoriale de nivelul întâi – s. Șipoteni
s. Voinescu	HN_Voinescu_1	Hotarul unității administrativ-teritoriale de nivelul întâi – s. Voinescu
r-nul Ialoveni		
s. Bardar	IL_Bardar_1	Hotarul unității administrativ-teritoriale de nivelul întâi – s. Bardar
s. Cărbuna	IL_Carbuna_1	Hotarul unității administrativ-teritoriale de nivelul întâi – s. Cărbuna
s. Cigîrleni	IL_Cigirleni_1	Hotarul unității administrativ-teritoriale de nivelul întâi – s. Cigîrleni
s. Costești	IL_Costesti_1	Hotarul unității administrativ-teritoriale de nivelul întâi – s. Costești
s. Dănceni	IL_Danceni_1	Hotarul unității administrativ-teritoriale de nivelul întâi – s. Dănceni
com. Gangura	IL_Gangura_1	Intravilanul unității administrativ-teritoriale de nivelul întâi – s. Gangura
	IL_Gangura_2	Hotarul unității administrativ-teritoriale de nivelul întâi – com. Gangura, care include extravilanul unității administrativ-teritoriale de nivelul întâi – s. Gangura, intravilanul și extravilanul unităților administrativ-teritoriale de nivelul întâi – s. Alexandrovca, s. Homuteanovca și s. Misovca
s. Hansca	IL_Hansca_1	Hotarul unității administrativ-teritoriale de nivelul întâi – s. Hansca
s. Horești	IL_Horesti_1	Hotarul unității administrativ-teritoriale de nivelul întâi – s. Horești
s. Horodca	IL_Horodca_1	Hotarul unității administrativ-teritoriale de nivelul întâi – s. Horodca

Continuare Tabelul 1

Denumirea localității	Codul zonei valorice	Descrierea narativă a hotarelor zonelor valorice
continuare r-nul Ialoveni		
s. Malcoci	IL_Malcoci_1	Hotarul unității administrativ-teritoriale de nivelul întâi – s. Malcoci
com. Mileștii Mici	IL_MilestiiM_1	Intravilanul unității administrativ-teritoriale de nivelul întâi – s. Mileștii Mici
	IL_MilestiiM_2	Hotarul unității administrativ-teritoriale de nivelul întâi – com. Mileștii Mici, care include extravilanul unității administrativ-teritoriale de nivelul întâi – s. Mileștii Mici, intravilanul și extravilanul unității administrativ-teritoriale de nivelul întâi – s. Piatra Albă
s. Molești	IL_Molesti_1	Hotarul unității administrativ-teritoriale de nivelul întâi – s. Molești
s. Nimoreni	IL_Nimoreni_1	Hotarul unității administrativ-teritoriale de nivelul întâi – s. Nimoreni
s. Pojăreni	IL_Pojareni_1	Hotarul unității administrativ-teritoriale de nivelul întâi – s. Pojăreni
s. Puhoi	IL_Puhoi_1	Hotarul unității administrativ-teritoriale de nivelul întâi – s. Puhoi
com. Răzeni	IL_Razeni_1	Intravilanul unității administrativ-teritoriale de nivelul întâi – s. Răzeni
	IL_Razeni_2	Hotarul unității administrativ-teritoriale de nivelul întâi – com. Răzeni, care include extravilanul unității administrativ-teritoriale de nivelul întâi – s. Răzeni, intravilanul și extravilanul unității administrativ-teritoriale de nivelul întâi – s. Mileștii Noi
com. Ruseștii Noi	IL_RusestiiN_1	Intravilanul unității administrativ-teritoriale de nivelul întâi – s. Ruseștii Noi
	IL_RusestiiN_2	Hotarul unității administrativ-teritoriale de nivelul întâi – com. Ruseștii Noi, care include extravilanul unității administrativ-teritoriale de nivelul întâi – s. Ruseștii Noi, intravilanul și extravilanul unității administrativ-teritoriale de nivelul întâi – s. Ruseștii Vechi
s. Sociteni	IL_Sociteni_1	Hotarul unității administrativ-teritoriale de nivelul întâi – s. Sociteni
s. Suruceni	IL_Suruceni_1	Hotarul unității administrativ-teritoriale de nivelul întâi – s. Suruceni
com. Țipala	IL_Tipala_1	Intravilanul unității administrativ-teritoriale de nivelul întâi – s. Țipala
	IL_Tipala_2	Hotarul unității administrativ-teritoriale de nivelul întâi – com. Țipala, care include extravilanul unității administrativ-teritoriale de nivelul întâi – s. Țipala, intravilanul și extravilanul unităților administrativ-teritoriale de nivelul întâi – s. Bălțați și s. Budăi
s. Ulmu	IL_Ulmu_1	Hotarul unității administrativ-teritoriale de nivelul întâi – s. Ulmu
s. Văratice	IL_Varatic_1	Hotarul unității administrativ-teritoriale de nivelul întâi – s. Văratice
s. Văsieni	IL_Vasieni_1	Hotarul unității administrativ-teritoriale de nivelul întâi – s. Văsieni
com. Zîmbreni	IL_Zimbreni_1	Intravilanul unității administrativ-teritoriale de nivelul întâi – s. Zîmbreni
	IL_Zimbreni_2	Hotarul unității administrativ-teritoriale de nivelul întâi – com. Zîmbreni, care include extravilanul unității administrativ-teritoriale de nivelul întâi – s. Zîmbreni, intravilanul și extravilanul unității administrativ-teritoriale de nivelul întâi – s. Găureni

Continuare Tabelul 1

Denumirea localității	Codul zonei valorice	Descrierea narativă a hotarelor zonelor valorice
r-nul Leova		
or. Iargara, s. Meșeni	LV_Meseni_1	Hotarul unității administrativ-teritoriale de nivelul întâi – s. Meșeni
com. Băiuș	LV_Baius_1	Intravilanul unității administrativ-teritoriale de nivelul întâi – s. Băiuș
	LV_Baius_2	Hotarul unității administrativ-teritoriale de nivelul întâi – com. Băiuș, care include extravilanul unității administrativ-teritoriale de nivelul întâi – s. Băiuș, intravilanul și extravilanul unităților administrativ-teritoriale de nivelul întâi – s. Cociulia Nouă și s. Hîrtop
com. Beștemac	LV_Bestemac_1	Intravilanul unității administrativ-teritoriale de nivelul întâi – s. Beștemac
	LV_Bestemac_2	Hotarul unității administrativ-teritoriale de nivelul întâi – com. Beștemac, care include extravilanul unității administrativ-teritoriale de nivelul întâi – s. Beștemac, intravilanul și extravilanul unității administrativ-teritoriale de nivelul întâi – s. Pitești
s. Borogani	LV_Borogani_1	Hotarul unității administrativ-teritoriale de nivelul întâi – s. Borogani
com. Cazangic	LV_Cazangic_1	Intravilanul unității administrativ-teritoriale de nivelul întâi – s. Cazangic
	LV_Cazangic_2	Hotarul unității administrativ-teritoriale de nivelul întâi – com. Cazangic, care include extravilanul unității administrativ-teritoriale de nivelul întâi – s. Cazangic, intravilanul și extravilanul unităților administrativ-teritoriale de nivelul întâi – s. Frumușica și s. Seliște
s. Ceadîr	LV_Ceadir_1	Hotarul unității administrativ-teritoriale de nivelul întâi – s. Ceadîr
com. Cneazevca	LV_Cneazevca_1	Intravilanul unității administrativ-teritoriale de nivelul întâi – s. Cneazevca
	LV_Cneazevca_2	Hotarul unității administrativ-teritoriale de nivelul întâi – com. Cneazevca, care include extravilanul unității administrativ-teritoriale de nivelul întâi – s. Cneazevca, intravilanul și extravilanul unității administrativ-teritoriale de nivelul întâi – s. Cîzlar
s. Colibabovca	LV_Colibabovca_1	Hotarul unității administrativ-teritoriale de nivelul întâi – s. Colibabovca
s. Covurlui	LV_Covurlui_1	Hotarul unității administrativ-teritoriale de nivelul întâi – s. Covurlui
s. Cupcui	LV_Cupcui_1	Hotarul unității administrativ-teritoriale de nivelul întâi – s. Cupcui
s. Filipeni	LV_Filipeni_1	Hotarul unității administrativ-teritoriale de nivelul întâi – s. Filipeni
com. Hănășenii Noi	LV_HanaseniiN_1	Intravilanul unității administrativ-teritoriale de nivelul întâi – s. Hănășenii Noi
	LV_HanaseniiN_2	Hotarul unității administrativ-teritoriale de nivelul întâi – com. Hănășenii Noi, care include extravilanul unității administrativ-teritoriale de nivelul întâi – s. Hănășenii Noi, intravilanul și extravilanul unității administrativ-teritoriale de nivelul întâi – s. Nicolaevca

Continuare Tabelul 1

Denumirea localității	Codul zonei valorice	Descrierea narativă a hotarelor zonelor valorice
continuare r-nul Leova		
s. Orac	LV_Orac_1	Hotarul unității administrativ-teritoriale de nivelul întâi – s. Orac
s. Romanovca	LV_Romanovca_1	Hotarul unității administrativ-teritoriale de nivelul întâi – s. Romanovca
com. Sărata Nouă	LV_SarataN_1	Intravilanul unității administrativ-teritoriale de nivelul întâi – s. Sărata Nouă
	LV_SarataN_2	Hotarul unității administrativ-teritoriale de nivelul întâi – com. Sărata Nouă, care include extravilanul unității administrativ-teritoriale de nivelul întâi – s. Sărata Nouă, intravilanul și extravilanul unității administrativ-teritoriale de nivelul întâi – s. Bulgărica
s. Sărata-Răzeși	LV_SarataR_1	Hotarul unității administrativ-teritoriale de nivelul întâi – s. Sărata-Răzeși
com. Sărăteni	LV_Sarateni_1	Intravilanul unității administrativ-teritoriale de nivelul întâi – s. Sărăteni
	LV_Sarateni_2	Hotarul unității administrativ-teritoriale de nivelul întâi – com. Sărăteni, care include extravilanul unității administrativ-teritoriale de nivelul întâi – s. Sărăteni, intravilanul și extravilanul unității administrativ-teritoriale de nivelul întâi – s. Victoria
com. Sărățica Nouă	LV_SaraticaN_1	Intravilanul unității administrativ-teritoriale de nivelul întâi – s. Sărățica Nouă
	LV_SaraticaN_2	Hotarul unității administrativ-teritoriale de nivelul întâi – com. Sărățica Nouă, care include extravilanul unității administrativ-teritoriale de nivelul întâi – s. Sărățica Nouă, intravilanul și extravilanul unității administrativ-teritoriale de nivelul întâi – s. Cîmpul Drept
s. Sîrma	LV_Sirma_1	Hotarul unității administrativ-teritoriale de nivelul întâi – s. Sîrma
com. Tigheci	LV_Tigheci_1	Intravilanul unității administrativ-teritoriale de nivelul întâi – s. Tigheci
	LV_Tigheci_2	Hotarul unității administrativ-teritoriale de nivelul întâi – com. Tigheci, care include extravilanul unității administrativ-teritoriale de nivelul întâi – s. Tigheci, intravilanul și extravilanul unității administrativ-teritoriale de nivelul întâi – s. Cuporani
s. Tochile-Răducani	LV_TochileR_1	Hotarul unității administrativ-teritoriale de nivelul întâi – s. Tochile-Răducani
s. Tomai	LV_Tomai_1	Hotarul unității administrativ-teritoriale de nivelul întâi – s. Tomai
com. Tomaiul Nou	LV_TomaiulN_1	Intravilanul unității administrativ-teritoriale de nivelul întâi – s. Tomaiul Nou
	LV_TomaiulN_2	Hotarul unității administrativ-teritoriale de nivelul întâi – com. Tomaiul Nou, care include extravilanul unității administrativ-teritoriale de nivelul întâi – s. Tomaiul Nou, intravilanul și extravilanul unității administrativ-teritoriale de nivelul întâi – s. Sărățica Veche
com. Vozneseni	LV_Vozneseni_1	Intravilanul unității administrativ-teritoriale de nivelul întâi – s. Vozneseni
	LV_Vozneseni_2	Hotarul unității administrativ-teritoriale de nivelul întâi – com. Tomaiul Nou, care include extravilanul unității administrativ-teritoriale de nivelul întâi – s. Tomaiul Nou, intravilanul și extravilanul unităților administrativ-teritoriale de nivelul întâi – s. Troița și s. Troian

Continuare Tabelul 1

Denumirea localității	Codul zonei valorice	Descrierea narativă a hotarelor zonelor valorice
continuare r-nul Leova		
r-nul Nisporeni		
com. Bălănești	NS_Balanesti_1	Intravilanul unității administrativ-teritoriale de nivelul întâi – s. Bălănești
	NS_Balanesti_2	Hotarul unității administrativ-teritoriale de nivelul întâi – com. Bălănești, care include extravilanul unității administrativ-teritoriale de nivelul întâi – s. Bălănești, intravilanul și extravilanul unității administrativ-teritoriale de nivelul întâi – s. Găureni
s. Bălăurești	NS_Balauresti_1	Hotarul unității administrativ-teritoriale de nivelul întâi – s. Bălăurești
s. Bărboieni	NS_Barboieni_1	Hotarul unității administrativ-teritoriale de nivelul întâi – s. Bărboieni
com. Boldurești	NS_Bolduresti_1	Intravilanul unității administrativ-teritoriale de nivelul întâi – s. Boldurești
	NS_Bolduresti_2	Hotarul unității administrativ-teritoriale de nivelul întâi – com. Boldurești, care include extravilanul unității administrativ-teritoriale de nivelul întâi – s. Boldurești, intravilanul și extravilanul unităților administrativ-teritoriale de nivelul întâi – s. Băcșeni și s. Chilișoia
s. Bolțun	NS_Boltun_1	Hotarul unității administrativ-teritoriale de nivelul întâi – s. Bolțun
com. Brătuleni	NS_Bratuleni_1	Intravilanul unității administrativ-teritoriale de nivelul întâi – s. Brătuleni
	NS_Bratuleni_2	Hotarul unității administrativ-teritoriale de nivelul întâi – com. Brătuleni, care include extravilanul unității administrativ-teritoriale de nivelul întâi – s. Brătuleni, intravilanul și extravilanul unității administrativ-teritoriale de nivelul întâi – s. Cîrnești
s. Bursuc	NS_Bursuc_1	Hotarul unității administrativ-teritoriale de nivelul întâi – s. Bursuc
s. Călimănești	NS_Calimanesti_1	Hotarul unității administrativ-teritoriale de nivelul întâi – s. Călimănești
com. Ciorești	NS_Cioresti_1	Intravilanul unității administrativ-teritoriale de nivelul întâi – s. Ciorești
	NS_Cioresti_2	Hotarul unității administrativ-teritoriale de nivelul întâi – com. Ciorești, care include extravilanul unității administrativ-teritoriale de nivelul întâi – s. Ciorești, intravilanul și extravilanul unității administrativ-teritoriale de nivelul întâi – s. Vulcănești
com. Ciutești	NS_Ciutesti_1	Intravilanul unității administrativ-teritoriale de nivelul întâi – s. Ciutești
	NS_Ciutesti_2	Hotarul unității administrativ-teritoriale de nivelul întâi – com. Ciutești, care include extravilanul unității administrativ-teritoriale de nivelul întâi – s. Ciutești, intravilanul și extravilanul unității administrativ-teritoriale de nivelul întâi – s. Valea Nîrnovei
s. Cristești	NS_Cristesti_1	Hotarul unității administrativ-teritoriale de nivelul întâi – s. Cristești
s. Grozești	NS_Grozesti_1	Hotarul unității administrativ-teritoriale de nivelul întâi – s. Grozești

Continuare Tabelul 1

Denumirea localității	Codul zonei valorice	Descrierea narativă a hotarelor zonelor valorice
continuare r-nul Nisporeni		
com. Iurceni	NS_Iurceni_1	Intravilanul unității administrativ-teritoriale de nivelul întâi – s. Iurceni
	NS_Iurceni_2	Hotarul unității administrativ-teritoriale de nivelul întâi – com. Iurceni, care include extravilanul unității administrativ-teritoriale de nivelul întâi – s. Iurceni, intravilanul și extravilanul unității administrativ-teritoriale de nivelul întâi – s. Mîrzoaia
com. Marinici	NS_Marinici_1	Intravilanul unității administrativ-teritoriale de nivelul întâi – s. Marinici
	NS_Marinici_2	Hotarul unității administrativ-teritoriale de nivelul întâi – com. Marinici, care include extravilanul unității administrativ-teritoriale de nivelul întâi – s. Marinici, intravilanul și extravilanul unității administrativ-teritoriale de nivelul întâi – s. Heleşteni
s. Milești	NS_Milesti_1	Hotarul unității administrativ-teritoriale de nivelul întâi – s. Milești
com. Seliște	NS_Seliste_1	Intravilanul unității administrativ-teritoriale de nivelul întâi – s. Seliște
	NS_Seliste_2	Hotarul unității administrativ-teritoriale de nivelul întâi – com. Seliște, care include extravilanul unității administrativ-teritoriale de nivelul întâi – s. Seliște, intravilanul și extravilanul unității administrativ-teritoriale de nivelul întâi – s. Păruceni
s. Soltănești	NS_Soltanesti_1	Hotarul unității administrativ-teritoriale de nivelul întâi – s. Soltănești
com. Șișcani	NS_Siscani_1	Intravilanul unității administrativ-teritoriale de nivelul întâi – s. Șișcani
	NS_Siscani_2	Hotarul unității administrativ-teritoriale de nivelul întâi – com. Șișcani, care include extravilanul unității administrativ-teritoriale de nivelul întâi – s. Șișcani, intravilanul și extravilanul unităților administrativ-teritoriale de nivelul întâi – s. Drojdieni și s. Odaia
com. Valea-Trestieni	NS_ValeaT_1	Intravilanul unității administrativ-teritoriale de nivelul întâi – s. Valea-Trestieni
	NS_ValeaT_2	Hotarul unității administrativ-teritoriale de nivelul întâi – com. Valea-Trestieni, care include extravilanul unității administrativ-teritoriale de nivelul întâi – s. Valea-Trestieni, intravilanul și extravilanul unităților administrativ-teritoriale de nivelul întâi – s. Isăicani, s. Luminița, s. Odobești și s. Selișteni
com. Vărzărești	NS_Varzaresti_1	Intravilanul unității administrativ-teritoriale de nivelul întâi – s. Vărzărești
	NS_Varzaresti_2	Hotarul unității administrativ-teritoriale de nivelul întâi – com. Vărzărești, care include extravilanul unității administrativ-teritoriale de nivelul întâi – s. Vărzărești, intravilanul și extravilanul unității administrativ-teritoriale de nivelul întâi – s. Șendreni
s. Vînători	NS_Vinatori_1	Hotarul unității administrativ-teritoriale de nivelul întâi – s. Vînători
s. Zberoaia	NS_Zberoaia_1	Hotarul unității administrativ-teritoriale de nivelul întâi – s. Zberoaia

Continuare Tabelul 1

Denumirea localității	Codul zonei valorice	Descrierea narativă a hotarelor zonelor valorice
r-nul Ocnița		
com. Bîrlădeni	OC_Birladeni_1	Intravilanul unității administrativ-teritoriale de nivelul întâi – s. Bîrlădeni
	OC_Birladeni_2	Hotarul unității administrativ-teritoriale de nivelul întâi – com. Bîrlădeni, care include extravilanul unității administrativ-teritoriale de nivelul întâi – s. Bîrlădeni, intravilanul și extravilanul unităților administrativ-teritoriale de nivelul întâi – s. Paladea și s. Rujnița
s. Bîrnova	OC_Birnova_1	Hotarul unității administrativ-teritoriale de nivelul întâi – s. Bîrnova
com. Calarașovca	OC_Calarasovca_1	Intravilanul unității administrativ-teritoriale de nivelul întâi – s. Calarașovca
	OC_Calarasovca_2	Hotarul unității administrativ-teritoriale de nivelul întâi – com. Calarașovca, care include extravilanul unității administrativ-teritoriale de nivelul întâi – s. Calarașovca, intravilanul și extravilanul unității administrativ-teritoriale de nivelul întâi – s. Berezovca
s. Clocușna	OC_Clocusna_1	Hotarul unității administrativ-teritoriale de nivelul întâi – s. Clocușna
com. Corestăuți	OC_Corestauti_1	Intravilanul unității administrativ-teritoriale de nivelul întâi – s. Corestăuți
	OC_Corestauti_2	Hotarul unității administrativ-teritoriale de nivelul întâi – com. Corestăuți, care include extravilanul unității administrativ-teritoriale de nivelul întâi – s. Corestăuți, intravilanul și extravilanul unității administrativ-teritoriale de nivelul întâi – s. Stălinești
com. Dîngeni	OC_Dingeni_1	Intravilanul unității administrativ-teritoriale de nivelul întâi – s. Dîngeni
	OC_Dingeni_2	Hotarul unității administrativ-teritoriale de nivelul întâi – com. Dîngeni, care include extravilanul unității administrativ-teritoriale de nivelul întâi – s. Dîngeni, intravilanul și extravilanul unității administrativ-teritoriale de nivelul întâi – s. Grinăuți
s. Gîrbova	OC_Girbova_1	Hotarul unității administrativ-teritoriale de nivelul întâi – s. Gîrbova
com. Grinăuți-Moldova	OC_GrinautiM_1	Intravilanul unității administrativ-teritoriale de nivelul întâi – s. Grinăuți-Moldova
	OC_GrinautiM_2	Hotarul unității administrativ-teritoriale de nivelul întâi – com. Grinăuți-Moldova, care include extravilanul unității administrativ-teritoriale de nivelul întâi – s. Grinăuți-Moldova, intravilanul și extravilanul unităților administrativ-teritoriale de nivelul întâi – s. Grinăuți-Raia și s. Rediul Mare
s. Hădărăuți	OC_Hadarauti_1	Hotarul unității administrativ-teritoriale de nivelul întâi – s. Hădărăuți
com. Lencăuți	OC_Lencauti_1	Intravilanul unității administrativ-teritoriale de nivelul întâi – s. Lencăuți
	OC_Lencauti_2	Hotarul unității administrativ-teritoriale de nivelul întâi – com. Lencăuți, care include extravilanul unității administrativ-teritoriale de nivelul întâi – s. Lencăuți, intravilanul și extravilanul unității administrativ-teritoriale de nivelul întâi – s. Verejeni

Continuare Tabelul 1

Denumirea localității	Codul zonei valorice	Descrierea narativă a hotarelor zonelor valorice
continuare r-nul Ocnița		
com. Lipnic	OC_Lipnic_1	Intravilanul unității administrativ-teritoriale de nivelul întâi – s. Lipnic
	OC_Lipnic_2	Hotarul unității administrativ-teritoriale de nivelul întâi – com. Lipnic, care include extravilanul unității administrativ-teritoriale de nivelul întâi – s. Lipnic, intravilanul și extravilanul unității administrativ-teritoriale de nivelul întâi – s. Paustova
s. Mereșeuca	OC_Mereseuca_1	Hotarul unității administrativ-teritoriale de nivelul întâi – s. Mereșeuca
com. Mihălășeni	OC_Mihalaseni_1	Intravilanul unității administrativ-teritoriale de nivelul întâi – s. Mihălășeni
	OC_Mihalaseni_2	Hotarul unității administrativ-teritoriale de nivelul întâi – com. Mihălășeni, care include extravilanul unității administrativ-teritoriale de nivelul întâi – s. Mihălășeni, intravilanul și extravilanul unității administrativ-teritoriale de nivelul întâi – s. Grinăuți
s. Naslavcea	OC_Naslavcea_1	Hotarul unității administrativ-teritoriale de nivelul întâi – s. Naslavcea
com. Ocnița	OC_Ocnita_1	Intravilanul unității administrativ-teritoriale de nivelul întâi – s. Ocnița
	OC_Ocnita_2	Hotarul unității administrativ-teritoriale de nivelul întâi – com. Ocnița, care include extravilanul unității administrativ-teritoriale de nivelul întâi – s. Ocnița, intravilanul și extravilanul unității administrativ-teritoriale de nivelul întâi – s. Maiovca
s. Sauca	OC_Sauca_1	Hotarul unității administrativ-teritoriale de nivelul întâi – s. Sauca
s. Unguri	OC_Unguri_1	Hotarul unității administrativ-teritoriale de nivelul întâi – s. Unguri
com. Vălcineț	OC_Valcinet_1	Intravilanul unității administrativ-teritoriale de nivelul întâi – s. Vălcineț
	OC_Valcinet_2	Hotarul unității administrativ-teritoriale de nivelul întâi – com. Vălcineț, care include extravilanul unității administrativ-teritoriale de nivelul întâi – s. Vălcineț, intravilanul și extravilanul unității administrativ-teritoriale de nivelul întâi – s. Codreni
r-nul Orhei		
com. Berezlogi	OR_Berezlogi_1	Intravilanul unității administrativ-teritoriale de nivelul întâi – s. Berezlogi
	OR_Berezlogi_2	Hotarul unității administrativ-teritoriale de nivelul întâi – com. Berezlogi, care include extravilanul unității administrativ-teritoriale de nivelul întâi – s. Berezlogi, intravilanul și extravilanul unității administrativ-teritoriale de nivelul întâi – s. Hîjdieni
com. Biești	OR_Biesti_1	Intravilanul unității administrativ-teritoriale de nivelul întâi – s. Biești
	OR_Biesti_2	Hotarul unității administrativ-teritoriale de nivelul întâi – com. Biești, care include extravilanul unității administrativ-teritoriale de nivelul întâi – s. Biești, intravilanul și extravilanul unităților administrativ-teritoriale de nivelul întâi – s. Cihoreni și s. Slobozia-Hodorogea
s. Bolohan	OR_Bolohan_1	Hotarul unității administrativ-teritoriale de nivelul întâi – s. Bolohan

Continuare Tabelul 1

Denumirea localității	Codul zonei valorice	Descrierea narativă a hotarelor zonelor valorice
continuare r-nul Orhei		
s. Brăviceni	OR_Braviceni_1	Hotarul unității administrativ-teritoriale de nivelul întâi – s. Brăviceni
s. Bulăiești	OR_Bulaiesti_1	Hotarul unității administrativ-teritoriale de nivelul întâi – s. Bulăiești
com. Chiperceni	OR_Chiperceni_1	Intravilanul unității administrativ-teritoriale de nivelul întâi – s. Chiperceni
	OR_Chiperceni_2	Hotarul unității administrativ-teritoriale de nivelul întâi – com. Chiperceni, care include extravilanul unității administrativ-teritoriale de nivelul întâi – s. Chiperceni, intravilanul și extravilanul unităților administrativ-teritoriale de nivelul întâi – s. Andreevca și s. Voroteț
com. Ciocîlteni	OR_Ciocilteni_1	Intravilanul unității administrativ-teritoriale de nivelul întâi – s. Ciocîlteni
	OR_Ciocilteni_2	Hotarul unității administrativ-teritoriale de nivelul întâi – com. Ciocîlteni, care include extravilanul unității administrativ-teritoriale de nivelul întâi – s. Ciocîlteni, intravilanul și extravilanul unităților administrativ-teritoriale de nivelul întâi – s. Clișova Nouă și s. Fedoreuca
s. Clișova	OR_Clisova_1	Hotarul unității administrativ-teritoriale de nivelul întâi – s. Clișova
com. Crihana	OR_Crihana_1	Intravilanul unității administrativ-teritoriale de nivelul întâi – s. Crihana
	OR_Crihana_2	Hotarul unității administrativ-teritoriale de nivelul întâi – com. Crihana, care include extravilanul unității administrativ-teritoriale de nivelul întâi – s. Crihana, intravilanul și extravilanul unităților administrativ-teritoriale de nivelul întâi – s. Cucuruzeni de Sus și s. Sirota
com. Cucuruzeni	OR_Cucuruzeni_1	Intravilanul unității administrativ-teritoriale de nivelul întâi – s. Cucuruzeni
	OR_Cucuruzeni_2	Hotarul unității administrativ-teritoriale de nivelul întâi – com. Cucuruzeni, care include extravilanul unității administrativ-teritoriale de nivelul întâi – s. Cucuruzeni, intravilanul și extravilanul unității administrativ-teritoriale de nivelul întâi – s. Ocnîța-Răzeși
com. Donici	OR_Donici_1	Intravilanul unității administrativ-teritoriale de nivelul întâi – s. Donici
	OR_Donici_2	Hotarul unității administrativ-teritoriale de nivelul întâi – com. Donici, care include extravilanul unității administrativ-teritoriale de nivelul întâi – s. Donici, intravilanul și extravilanul unităților administrativ-teritoriale de nivelul întâi – s. Camencea și s. Pocșești
com. Ghetlova	OR_Ghetlova_1	Intravilanul unității administrativ-teritoriale de nivelul întâi – s. Ghetlova
	OR_Ghetlova_2	Hotarul unității administrativ-teritoriale de nivelul întâi – com. Ghetlova care include extravilanul unității administrativ-teritoriale de nivelul întâi – s. Ghetlova, intravilanul și extravilanul unităților administrativ-teritoriale de nivelul întâi – s. Hulboaca și s. Noroceni
s. Isacova	OR_Isacova_1	Hotarul unității administrativ-teritoriale de nivelul întâi – s. Isacova

Continuare Tabelul 1

Denumirea localității	Codul zonei valorice	Descrierea narativă a hotarelor zonelor valorice
continuare r-nul Orhei		
com. Ivancea	OR_Ivancea_1	Intravilanul unității administrativ-teritoriale de nivelul întâi – s. Ivancea
	OR_Ivancea_2	Hotarul unității administrativ-teritoriale de nivelul întâi – com. Ivancea care include extravilanul unității administrativ-teritoriale de nivelul întâi – s. Ivancea, intravilanul și extravilanul unităților administrativ-teritoriale de nivelul întâi – s. Brănești și s. Furceni
com. Jora de Mijloc	OR_JoraM_1	Intravilanul unității administrativ-teritoriale de nivelul întâi – s. Jora de Mijloc
	OR_JoraM_2	Hotarul unității administrativ-teritoriale de nivelul întâi – com. Jora de Mijloc care include extravilanul unității administrativ-teritoriale de nivelul întâi – s. Jora de Mijloc, intravilanul și extravilanul unităților administrativ-teritoriale de nivelul întâi – s. Jora de Jos, s. Jora de Sus și s. Lopatna
com. Mălăești	OR_Malaesti_1	Intravilanul unității administrativ-teritoriale de nivelul întâi – s. Mălăești
	OR_Malaesti_2	Hotarul unității administrativ-teritoriale de nivelul întâi – com. Mălăești care include extravilanul unității administrativ-teritoriale de nivelul întâi – s. Mălăești, intravilanul și extravilanul unității administrativ-teritoriale de nivelul întâi – s. Tîrzieni
s. Mitoc	OR_Mitoc_1	Hotarul unității administrativ-teritoriale de nivelul întâi – s. Mitoc
com. Mîrzești	OR_Mirzesti_1	Intravilanul unității administrativ-teritoriale de nivelul întâi – s. Mîrzești
	OR_Mirzesti_2	Hotarul unității administrativ-teritoriale de nivelul întâi – com. Mîrzești care include extravilanul unității administrativ-teritoriale de nivelul întâi – s. Mîrzești, intravilanul și extravilanul unității administrativ-teritoriale de nivelul întâi – s. Mîrzaci
com. Morozeni	OR_Morozeni_1	Intravilanul unității administrativ-teritoriale de nivelul întâi – s. Morozeni
	OR_Morozeni_2	Hotarul unității administrativ-teritoriale de nivelul întâi – com. Morozeni care include extravilanul unității administrativ-teritoriale de nivelul întâi – s. Morozeni, intravilanul și extravilanul unității administrativ-teritoriale de nivelul întâi – s. Breanova
s. Neculăieuca	OR_Neculaieuca_1	Hotarul unității administrativ-teritoriale de nivelul întâi – s. Neculăieuca
com. Pelivan	OR_Pelivan_1	Intravilanul unității administrativ-teritoriale de nivelul întâi – s. Pelivan
	OR_Pelivan_2	Hotarul unității administrativ-teritoriale de nivelul întâi – com. Pelivan care include extravilanul unității administrativ-teritoriale de nivelul întâi – s. Pelivan, intravilanul și extravilanul unității administrativ-teritoriale de nivelul întâi – s. Cișmea
s. Persecina	OR_Persecina_1	Hotarul unității administrativ-teritoriale de nivelul întâi – s. Persecina
com. Piatra	OR_Piatra_1	Intravilanul unității administrativ-teritoriale de nivelul întâi – s. Piatra
	OR_Piatra_2	Hotarul unității administrativ-teritoriale de nivelul întâi – com. Piatra care include extravilanul unității administrativ-teritoriale de nivelul întâi – s. Piatra, intravilanul și extravilanul unității administrativ-teritoriale de nivelul întâi – s. Jeloboc

Continuare Tabelul 1

Denumirea localității	Codul zonei valorice	Descrierea narativă a hotarelor zonelor valorice
continuare r-nul Orhei		
s. Podgoreni	OR_Podgoreni_1	Hotarul unității administrativ-teritoriale de nivelul întâi – s. Podgoreni
s. Pohorniceni	OR_Pohorniceni_1	Hotarul unității administrativ-teritoriale de nivelul întâi – s. Pohorniceni
com. Pohrebeni	OR_Pohrebeni_1	Intravilanul unității administrativ-teritoriale de nivelul întâi – s. Pohrebeni
	OR_Pohrebeni_2	Hotarul unității administrativ-teritoriale de nivelul întâi – com. Pohrebeni care include extravilanul unității administrativ-teritoriale de nivelul întâi – s. Pohrebeni, intravilanul și extravilanul unităților administrativ-teritoriale de nivelul întâi – s. Izvoare și s. Șercani
com. Puținței	OR_Puținței_1	Intravilanul unității administrativ-teritoriale de nivelul întâi – s. Puținței
	OR_Puținței_2	Hotarul unității administrativ-teritoriale de nivelul întâi – com. Puținței care include extravilanul unității administrativ-teritoriale de nivelul întâi – s. Puținței, intravilanul și extravilanul unităților administrativ-teritoriale de nivelul întâi – s. Dișcova și s. Vîprova
s. Sămănanca	OR_Samananca_1	Hotarul unității administrativ-teritoriale de nivelul întâi – s. Sămănanca
com. Seliște	OR_Seliste_1	Intravilanul unității administrativ-teritoriale de nivelul întâi – s. Seliște
	OR_Seliste_2	Hotarul unității administrativ-teritoriale de nivelul întâi – com. Seliște care include extravilanul unității administrativ-teritoriale de nivelul întâi – s. Seliște, intravilanul și extravilanul unităților administrativ-teritoriale de nivelul întâi – s. Lucășeuca și s. Mana
com. Step-Soci	OR_StepS_1	Intravilanul unității administrativ-teritoriale de nivelul întâi – s. Step-Soci
	OR_StepS_2	Hotarul unității administrativ-teritoriale de nivelul întâi – com. Step-Soci care include extravilanul unității administrativ-teritoriale de nivelul întâi – s. Step-Soci, intravilanul și extravilanul unității administrativ-teritoriale de nivelul întâi – s. Budăi
s. Susleni	OR_Susleni_1	Hotarul unității administrativ-teritoriale de nivelul întâi – s. Susleni
s. Teleșeu	OR_Teleseu_1	Hotarul unității administrativ-teritoriale de nivelul întâi – s. Teleșeu
com. Trebujeni	OR_Trebujeni_1	Intravilanul unității administrativ-teritoriale de nivelul întâi – s. Trebujeni
	OR_Trebujeni_2	Hotarul unității administrativ-teritoriale de nivelul întâi – com. Trebujeni care include extravilanul unității administrativ-teritoriale de nivelul întâi – s. Trebujeni, intravilanul și extravilanul unităților administrativ-teritoriale de nivelul întâi – s. Butuceni și s. Morovaia
com. Vatici	OR_Vatici_1	Intravilanul unității administrativ-teritoriale de nivelul întâi – s. Vatici
	OR_Vatici_2	Hotarul unității administrativ-teritoriale de nivelul întâi – com. Vatici care include extravilanul unității administrativ-teritoriale de nivelul întâi – s. Vatici, intravilanul și extravilanul unităților administrativ-teritoriale de nivelul întâi – s. Curchi și s. Tabăra

Continuare Tabelul 1

Denumirea localității	Codul zonei valorice	Descrierea narativă a hotarelor zonelor valorice
continuare r-nul Orhei		
s. Vișcăuți	OR_Viscauti_1	Hotarul unității administrativ-teritoriale de nivelul întâi – s. Vișcăuți
s. Zahoreni	OR_Zahoreni_1	Hotarul unității administrativ-teritoriale de nivelul întâi – s. Zahoreni
com. Zorile	OR_Zorile_1	Intravilanul unității administrativ-teritoriale de nivelul întâi – s. Zorile
	OR_Zorile_2	Hotarul unității administrativ-teritoriale de nivelul întâi – com. Zorile care include extravilanul unității administrativ-teritoriale de nivelul întâi – s. Zorile, intravilanul și extravilanul unităților administrativ-teritoriale de nivelul întâi – s. Inculeț și s. Ocnîța-Țărani
r-nul Rezina		
or. Rezina, s. Boșernița	RZ_Bosernita_1	Hotarul unității administrativ-teritoriale de nivelul întâi – s. Boșernița
or. Rezina, s. Ciorna	RZ_Ciorna_1	Hotarul unității administrativ-teritoriale de nivelul întâi – s. Ciorna
or. Rezina, s. Stohnaia	RZ_Stohnaia_1	Hotarul unității administrativ-teritoriale de nivelul întâi – s. Stohnaia
s. Bușăuca	RZ_Busauca_1	Hotarul unității administrativ-teritoriale de nivelul întâi – s. Bușăuca
s. Cinișeuți	RZ_Ciniseuti_1	Hotarul unității administrativ-teritoriale de nivelul întâi – s. Cinișeuți
s. Cogîlniceni	RZ_Cogilniceni_1	Hotarul unității administrativ-teritoriale de nivelul întâi – s. Cogîlniceni
s. Cuizăuca	RZ_Cuizauca_1	Hotarul unității administrativ-teritoriale de nivelul întâi – s. Cuizăuca
s. Echimăuți	RZ_Echimauti_1	Hotarul unității administrativ-teritoriale de nivelul întâi – s. Echimăuți
com. Ghiduleni	RZ_Ghiduleni_1	Intravilanul unității administrativ-teritoriale de nivelul întâi – s. Ghiduleni
	RZ_Ghiduleni_2	Hotarul unității administrativ-teritoriale de nivelul întâi – com. Ghiduleni care include extravilanul unității administrativ-teritoriale de nivelul întâi – s. Ghiduleni, intravilanul și extravilanul unităților administrativ-teritoriale de nivelul întâi – s. Roșcanii de Jos și s. Roșcanii de Sus
s. Gordinești	RZ_Gordinesti_1	Hotarul unității administrativ-teritoriale de nivelul întâi – s. Gordinești
com. Horodiște	RZ_Horodiste_1	Intravilanul unității administrativ-teritoriale de nivelul întâi – s. Horodiște
	RZ_Horodiste_2	Hotarul unității administrativ-teritoriale de nivelul întâi – com. Horodiște care include extravilanul unității administrativ-teritoriale de nivelul întâi – s. Horodiște, intravilanul și extravilanul unității administrativ-teritoriale de nivelul întâi – s. Slobozia-Horodiște
s. Ignăței	RZ_Ignatei_1	Hotarul unității administrativ-teritoriale de nivelul întâi – s. Ignăței
com. Lalova	RZ_Lalova_1	Intravilanul unității administrativ-teritoriale de nivelul întâi – s. Lalova
	RZ_Lalova_2	Hotarul unității administrativ-teritoriale de nivelul întâi – com. Lalova, care include extravilanul unității administrativ-teritoriale de nivelul întâi – s. Lalova, intravilanul și extravilanul unităților administrativ-teritoriale de nivelul întâi – s. Nistreni și s. Țipova

Continuare Tabelul 1

Denumirea localității	Codul zonei valorice	Descrierea narativă a hotarelor zonelor valorice
continuare r-nul Rezina		
s. Lipceni	RZ_Lipceni_1	Hotarul unității administrativ-teritoriale de nivelul întâi – s. Lipceni
s. Mateuți	RZ_Mateuti_1	Hotarul unității administrativ-teritoriale de nivelul întâi – s. Mateuți
s. Meșeni	RZ_Meseni_1	Hotarul unității administrativ-teritoriale de nivelul întâi – s. Meșeni
com. Mincenii de Jos	RZ_MinceniiJ_1	Intravilanul unității administrativ-teritoriale de nivelul întâi – s. Mincenii de Jos
	RZ_MinceniiJ_2	Hotarul unității administrativ-teritoriale de nivelul întâi – com. Mincenii de Jos, care include extravilanul unității administrativ-teritoriale de nivelul întâi – s. Mincenii de Jos, intravilanul și extravilanul unității administrativ-teritoriale de nivelul întâi – s. Mincenii de Sus
s. Otac	RZ_Otac_1	Hotarul unității administrativ-teritoriale de nivelul întâi – s. Otac
s. Păpăuți	RZ_Papauti_1	Hotarul unității administrativ-teritoriale de nivelul întâi – s. Păpăuți
s. Peciște	RZ_Peciste_1	Hotarul unității administrativ-teritoriale de nivelul întâi – s. Peciște
com. Pereni	RZ_Pereni_1	Intravilanul unității administrativ-teritoriale de nivelul întâi – s. Pereni
	RZ_Pereni_2	Hotarul unității administrativ-teritoriale de nivelul întâi – com. Pereni, care include extravilanul unității administrativ-teritoriale de nivelul întâi – s. Pereni, intravilanul și extravilanul unității administrativ-teritoriale de nivelul întâi – s. Roșcani
com. Pripiceni-Răzeși	RZ_PripiceniR_1	Intravilanul unității administrativ-teritoriale de nivelul întâi – s. Pripiceni-Răzeși
	RZ_PripiceniR_2	Hotarul unității administrativ-teritoriale de nivelul întâi – com. Pripiceni-Răzeși, care include extravilanul unității administrativ-teritoriale de nivelul întâi – s. Pripiceni-Răzeși, intravilanul și extravilanul unității administrativ-teritoriale de nivelul întâi – s. Pripiceni-Curchi
com. Saharna Nouă	RZ_SaharnaN_1	Intravilanul unității administrativ-teritoriale de nivelul întâi – s. Saharna Nouă
	RZ_SaharnaN_2	Hotarul unității administrativ-teritoriale de nivelul întâi – com. Saharna Nouă, care include extravilanul unității administrativ-teritoriale de nivelul întâi – s. Saharna Nouă, intravilanul și extravilanul unităților administrativ-teritoriale de nivelul întâi – s. Buciușca și s. Saharna
com. Sîrcova	RZ_Sircova_1	Intravilanul unității administrativ-teritoriale de nivelul întâi – s. Sîrcova
	RZ_Sircova_2	Hotarul unității administrativ-teritoriale de nivelul întâi – com. Sîrcova, care include extravilanul unității administrativ-teritoriale de nivelul întâi – s. Sîrcova, intravilanul și extravilanul unității administrativ-teritoriale de nivelul întâi – s. Piscărești
com. Solonceni	RZ_Solonceni_1	Intravilanul unității administrativ-teritoriale de nivelul întâi – s. Solonceni
	RZ_Solonceni_2	Hotarul unității administrativ-teritoriale de nivelul întâi – com. Solonceni, care include extravilanul unității administrativ-teritoriale de nivelul întâi – s. Solonceni, intravilanul și extravilanul unității administrativ-teritoriale de nivelul întâi – s. Tarasova

Continuare Tabelul 1

Denumirea localității	Codul zonei valorice	Descrierea narativă a hotarelor zonelor valorice
continuare r-nul Rezina		
s. Trifești	RZ_Trifesti_1	Hotarul unității administrativ-teritoriale de nivelul întâi – s. Trifești
com. Țareuca	RZ_Țareuca_1	Intravilanul unității administrativ-teritoriale de nivelul întâi – s. Țareuca
	RZ_Țareuca_1	Hotarul unității administrativ-teritoriale de nivelul întâi – com. Țareuca, care include extravilanul unității administrativ-teritoriale de nivelul întâi – s. Țareuca, intravilanul și extravilanul unității administrativ-teritoriale de nivelul întâi – s. Țahnăuți
r-nul Rîșcani		
or. Rîșcani, s. Balanul Nou	RS_BalanulN_1	Hotarul unității administrativ-teritoriale de nivelul întâi – s. Balanul Nou
or. Rîșcani, s. Rămăzan	RS_Ramazan_1	Hotarul unității administrativ-teritoriale de nivelul întâi – s. Rămăzan
or. Costești, s. Dămășcani	RS_Damascani_1	Hotarul unității administrativ-teritoriale de nivelul întâi – s. Dămășcani
or. Costești, s. Duruitoarea	RS_Duruitoarea_1	Hotarul unității administrativ-teritoriale de nivelul întâi – s. Duruitoarea
or. Costești, s. Păscăuți	RS_Pascauti_1	Hotarul unității administrativ-teritoriale de nivelul întâi – s. Păscăuți
or. Costești, s. Proscureni	RS_Proscureni_1	Hotarul unității administrativ-teritoriale de nivelul întâi – s. Proscureni
com. Alexăndrești	RS_Alexandresti_1	Intravilanul unității administrativ-teritoriale de nivelul întâi – s. Alexăndrești
	RS_Alexandresti_2	Hotarul unității administrativ-teritoriale de nivelul întâi – com. Alexăndrești, care include extravilanul unității administrativ-teritoriale de nivelul întâi – s. Alexăndrești, intravilanul și extravilanul unităților administrativ-teritoriale de nivelul întâi – s. Cucuieții Noi, s. Cucuieții Vechi și s. Ivanești
s. Aluniș	RS_Alunis_1	Hotarul unității administrativ-teritoriale de nivelul întâi – s. Aluniș
s. Borosenii Noi	RS_BoroseniiN_1	Hotarul unității administrativ-teritoriale de nivelul întâi – s. Borosenii Noi
com. Braniște	RS_Braniste_1	Intravilanul unității administrativ-teritoriale de nivelul întâi – s. Braniște
	RS_Braniste_2	Hotarul unității administrativ-teritoriale de nivelul întâi – com. Braniște, care include extravilanul unității administrativ-teritoriale de nivelul întâi – s. Braniște, intravilanul și extravilanul unităților administrativ-teritoriale de nivelul întâi – s. Avrămeni, s. Reteni și s. Reteni-Vasileuți
s. Corlăteni	RS_Corlateni_1	Hotarul unității administrativ-teritoriale de nivelul întâi – s. Corlăteni
com. Duruitoarea Nouă	RS_DuruitoareaN_1	Intravilanul unității administrativ-teritoriale de nivelul întâi – s. Duruitoarea Nouă
	RS_DuruitoareaN_2	Hotarul unității administrativ-teritoriale de nivelul întâi – com. Duruitoarea Nouă, care include extravilanul unității administrativ-teritoriale de nivelul întâi – s. Duruitoarea Nouă, intravilanul și extravilanul unității administrativ-teritoriale de nivelul întâi – s. Dumeni

Continuare Tabelul 1

Denumirea localității	Codul zonei valorice	Descrierea narativă a hotarelor zonelor valorice
continuare r-nul Rîșcani		
com. Gălășeni	RS_Galaseni_1	Intravilanul unității administrativ-teritoriale de nivelul întâi – s. Gălășeni
	RS_Galaseni_2	Hotarul unității administrativ-teritoriale de nivelul întâi – com. Gălășeni, care include extravilanul unității administrativ-teritoriale de nivelul întâi – s. Gălășeni, intravilanul și extravilanul unității administrativ-teritoriale de nivelul întâi – s. Mălăiești
com. Grinăuți	RS_Grinauti_1	Intravilanul unității administrativ-teritoriale de nivelul întâi – s. Grinăuți
	RS_Grinauti_2	Hotarul unității administrativ-teritoriale de nivelul întâi – com. Grinăuți, care include extravilanul unității administrativ-teritoriale de nivelul întâi – s. Grinăuți, intravilanul și extravilanul unității administrativ-teritoriale de nivelul întâi – s. Ciobanovca
s. Hiliuți	RS_Hiliuti_1	Hotarul unității administrativ-teritoriale de nivelul întâi – s. Hiliuți
s. Horodiște	RS_Horodiste_1	Hotarul unității administrativ-teritoriale de nivelul întâi – s. Horodiște
com. Malinovscoe	RS_Malinovscoe_1	Intravilanul unității administrativ-teritoriale de nivelul întâi – s. Malinovscoe
	RS_Malinovscoe_2	Hotarul unității administrativ-teritoriale de nivelul întâi – com. Malinovscoe, care include extravilanul unității administrativ-teritoriale de nivelul întâi – s. Malinovscoe, intravilanul și extravilanul unității administrativ-teritoriale de nivelul întâi – s. Lupăria
s. Mihăileni	RS_Mihaileni_1	Hotarul unității administrativ-teritoriale de nivelul întâi – s. Mihăileni
s. Nihoreni	RS_Nihoreni_1	Hotarul unității administrativ-teritoriale de nivelul întâi – s. Nihoreni
s. Petrușeni	RS_Petruseni_1	Hotarul unității administrativ-teritoriale de nivelul întâi – s. Petrușeni
s. Pîrjota	RS_Pirjota_1	Hotarul unității administrativ-teritoriale de nivelul întâi – s. Pîrjota
s. Pociumbăuți	RS_Pociumbauti_1	Hotarul unității administrativ-teritoriale de nivelul întâi – s. Pociumbăuți
com. Pociumbeni	RS_Pociumbeni_1	Intravilanul unității administrativ-teritoriale de nivelul întâi – s. Pociumbeni
	RS_Pociumbeni_2	Hotarul unității administrativ-teritoriale de nivelul întâi – com. Pociumbeni, care include extravilanul unității administrativ-teritoriale de nivelul întâi – s. Pociumbeni, intravilanul și extravilanul unității administrativ-teritoriale de nivelul întâi – s. Druță
com. Răcăria	RS_Racaria_1	Intravilanul unității administrativ-teritoriale de nivelul întâi – s. Răcăria
	RS_Racaria_2	Hotarul unității administrativ-teritoriale de nivelul întâi – com. Răcăria, care include extravilanul unității administrativ-teritoriale de nivelul întâi – s. Răcăria, intravilanul și extravilanul unității administrativ-teritoriale de nivelul întâi – s. Ușurei

Continuare Tabelul 1

Denumirea localității	Codul zonei valorice	Descrierea narativă a hotarelor zonelor valorice
continuare r-nul Rîșcani		
com. Recea	RS_Recea_1	Intravilanul unității administrativ-teritoriale de nivelul întâi – s. Recea
	RS_Recea_2	Hotarul unității administrativ-teritoriale de nivelul întâi – com. Recea, care include extravilanul unității administrativ-teritoriale de nivelul întâi – s. Recea, intravilanul și extravilanul unităților administrativ-teritoriale de nivelul întâi – s. Slobozia-Recea și s. Sverdiac
s. Singureni	RS_Singureni_1	Hotarul unității administrativ-teritoriale de nivelul întâi – s. Singureni
s. Sturzeni	RS_Sturzeni_1	Hotarul unității administrativ-teritoriale de nivelul întâi – s. Sturzeni
s. Șaptebani	RS_Saptebani_1	Hotarul unității administrativ-teritoriale de nivelul întâi – s. Șaptebani
com. Șumna	RS_Sumna_1	Intravilanul unității administrativ-teritoriale de nivelul întâi – s. Șumna
	RS_Sumna_2	Hotarul unității administrativ-teritoriale de nivelul întâi – com. Șumna, care include extravilanul unității administrativ-teritoriale de nivelul întâi – s. Șumna, intravilanul și extravilanul unităților administrativ-teritoriale de nivelul întâi – s. Bulhac și s. Cepăria
com. Vasileuți	RS_Vasileuti_1	Intravilanul unității administrativ-teritoriale de nivelul întâi – s. Vasileuți
	RS_Vasileuti_2	Hotarul unității administrativ-teritoriale de nivelul întâi – com. Vasileuți, care include extravilanul unității administrativ-teritoriale de nivelul întâi – s. Vasileuți, intravilanul și extravilanul unităților administrativ-teritoriale de nivelul întâi – s. Armanca, s. Ciubara, s. Mihăilenii Noi, s. Moșeni și s. Știubeieni
s. Văratîc	RS_Varatic_1	Hotarul unității administrativ-teritoriale de nivelul întâi – s. Văratîc
s. Zăicani	RS_Zaicani_1	Hotarul unității administrativ-teritoriale de nivelul întâi – s. Zăicani
r-nul Sîngerei		
or. Sîngerei, s. Vrănești	SN_Vranesti_1	Hotarul unității administrativ-teritoriale de nivelul întâi – s. Vrănești
com. Alexăndreni	SN_Alexandreni_1	Intravilanul unității administrativ-teritoriale de nivelul întâi – s. Alexăndreni
	SN_Alexandreni_2	Hotarul unității administrativ-teritoriale de nivelul întâi – com. Alexăndreni, care include extravilanul unității administrativ-teritoriale de nivelul întâi – s. Alexăndreni, intravilanul și extravilanul unităților administrativ-teritoriale de nivelul întâi – s. Grigorești, s. Heciul Vechi, s. Țiplești și s. Țiplețești
com. Bălășești	SN_Balasesti_1	Intravilanul unității administrativ-teritoriale de nivelul întâi – s. Bălășești
	SN_Balasesti_2	Hotarul unității administrativ-teritoriale de nivelul întâi – com. Bălășești, care include extravilanul unității administrativ-teritoriale de nivelul întâi – s. Bălășești, intravilanul și extravilanul unității administrativ-teritoriale de nivelul întâi – s. Sloveanca

Continuare Tabelul 1

Denumirea localității	Codul zonei valorice	Descrierea narativă a hotarelor zonelor valorice
r-nul Sîngerei		
com. Biliceniei Noi	SN_BilicenieiN_1	Intravilanul unității administrativ-teritoriale de nivelul întâi – s. Biliceniei Noi
	SN_BilicenieiN_2	Hotarul unității administrativ-teritoriale de nivelul întâi – com. Biliceniei Noi, care include extravilanul unității administrativ-teritoriale de nivelul întâi – s. Biliceniei Noi, intravilanul și extravilanul unităților administrativ-teritoriale de nivelul întâi – s. Lipovanca și s. Mîndreștii Noi
com. Biliceniei Vechi	SN_BilicenieiV_1	Intravilanul unității administrativ-teritoriale de nivelul întâi – s. Biliceniei Vechi
	SN_BilicenieiV_2	Hotarul unității administrativ-teritoriale de nivelul întâi – com. Biliceniei Vechi, care include extravilanul unității administrativ-teritoriale de nivelul întâi – s. Biliceniei Vechi, intravilanul și extravilanul unității administrativ-teritoriale de nivelul întâi – s. Coadă Iazului
com. Bursuceni	SN_Bursuceni_1	Intravilanul unității administrativ-teritoriale de nivelul întâi – s. Bursuceni
	SN_Bursuceni_2	Hotarul unității administrativ-teritoriale de nivelul întâi – com. Bursuceni, care include extravilanul unității administrativ-teritoriale de nivelul întâi – s. Bursuceni, intravilanul și extravilanul unității administrativ-teritoriale de nivelul întâi – s. Slobozia-Măgura
com. Chișcăreni	SN_Chișcăreni_1	Intravilanul unității administrativ-teritoriale de nivelul întâi – s. Chișcăreni
	SN_Chișcăreni_2	Hotarul unității administrativ-teritoriale de nivelul întâi – com. Chișcăreni, care include extravilanul unității administrativ-teritoriale de nivelul întâi – s. Chișcăreni, intravilanul și extravilanul unităților administrativ-teritoriale de nivelul întâi – s. Nicolaevca și s. Slobozia-Chișcăreni
com. Ciuciuieni	SN_Ciuciuieni_1	Intravilanul unității administrativ-teritoriale de nivelul întâi – s. Ciuciuieni
	SN_Ciuciuieni_2	Hotarul unității administrativ-teritoriale de nivelul întâi – com. Ciuciuieni, care include extravilanul unității administrativ-teritoriale de nivelul întâi – s. Ciuciuieni, intravilanul și extravilanul unității administrativ-teritoriale de nivelul întâi – s. Brejeni
com. Copăceni	SN_Copăceni_1	Intravilanul unității administrativ-teritoriale de nivelul întâi – s. Copăceni
	SN_Copăceni_2	Hotarul unității administrativ-teritoriale de nivelul întâi – com. Copăceni, care include extravilanul unității administrativ-teritoriale de nivelul întâi – s. Copăceni, intravilanul și extravilanul unităților administrativ-teritoriale de nivelul întâi – s. Antonovca, s. Evghenievca, s. Gavrilovca, s. Petrovca și s. Vladimireuca
com. Coșcodeni	SN_Coșcodeni_1	Intravilanul unității administrativ-teritoriale de nivelul întâi – s. Coșcodeni
	SN_Coșcodeni_2	Hotarul unității administrativ-teritoriale de nivelul întâi – com. Coșcodeni, care include extravilanul unității administrativ-teritoriale de nivelul întâi – s. Coșcodeni, intravilanul și extravilanul unităților administrativ-teritoriale de nivelul întâi – s. Bobletici și s. Flămînzei

Continuare Tabelul 1

Denumirea localității	Codul zonei valorice	Descrierea narativă a hotarelor zonelor valorice
continuare r-nul Sîngerei		
com. Cotiujenii Mici	SN_CotiujeniiM_1	Intravilanul unității administrativ-teritoriale de nivelul întâi – s. Cotiujenii Mici
	SN_CotiujeniiM_2	Hotarul unității administrativ-teritoriale de nivelul întâi – com. Cotiujenii Mici, care include extravilanul unității administrativ-teritoriale de nivelul întâi – s. Cotiujenii Mici, intravilanul și extravilanul unităților administrativ-teritoriale de nivelul întâi – s. Alexeuca și s. Gura-Oituz
com. Cubolta	SN_Cubolta_1	Intravilanul unității administrativ-teritoriale de nivelul întâi – s. Cubolta
	SN_Cubolta_2	Hotarul unității administrativ-teritoriale de nivelul întâi – com. Cubolta, care include extravilanul unității administrativ-teritoriale de nivelul întâi – s. Cubolta, intravilanul și extravilanul unității administrativ-teritoriale de nivelul întâi – s. Mărășești
com. Dobrogea Veche	SN_DobrogeaV_1	Intravilanul unității administrativ-teritoriale de nivelul întâi – s. Dobrogea Veche
	SN_DobrogeaV_2	Hotarul unității administrativ-teritoriale de nivelul întâi – com. Dobrogea Veche, care include extravilanul unității administrativ-teritoriale de nivelul întâi – s. Dobrogea Veche, intravilanul și extravilanul unităților administrativ-teritoriale de nivelul întâi – s. Cotovca și s. Dobrogea Nouă
com. Drăgănești	SN_Draganesti_1	Intravilanul unității administrativ-teritoriale de nivelul întâi – s. Drăgănești
	SN_Draganesti_2	Hotarul unității administrativ-teritoriale de nivelul întâi – com. Drăgănești, care include extravilanul unității administrativ-teritoriale de nivelul întâi – s. Drăgănești, intravilanul și extravilanul unităților administrativ-teritoriale de nivelul întâi – s. Chirileni și s. Sacarovca
com. Dumbrăvița	SN_Dumbravita_1	Intravilanul unității administrativ-teritoriale de nivelul întâi – s. Dumbrăvița
	SN_Dumbravita_2	Hotarul unității administrativ-teritoriale de nivelul întâi – com. Dumbrăvița, care include extravilanul unității administrativ-teritoriale de nivelul întâi – s. Dumbrăvița, intravilanul și extravilanul unităților administrativ-teritoriale de nivelul întâi – s. Bocancea-Schit și s. Valea lui Vlad
com. Grigorăuca	SN_Grigorauca_1	Intravilanul unității administrativ-teritoriale de nivelul întâi – s. Grigorăuca
	SN_Grigorauca_2	Hotarul unității administrativ-teritoriale de nivelul întâi – com. Grigorăuca, care include extravilanul unității administrativ-teritoriale de nivelul întâi – s. Grigorăuca, intravilanul și extravilanul unităților administrativ-teritoriale de nivelul întâi – s. Cozești și s. Petropavlovca
com. Heciul Nou	SN_HeciulN_1	Intravilanul unității administrativ-teritoriale de nivelul întâi – s. Heciul Nou
	SN_HeciulN_2	Hotarul unității administrativ-teritoriale de nivelul întâi – com. Heciul Nou, care include extravilanul unității administrativ-teritoriale de nivelul întâi – s. Heciul Nou, intravilanul și extravilanul unității administrativ-teritoriale de nivelul întâi – s. Trifănești

Continuare Tabelul 1

Denumirea localității	Codul zonei valorice	Descrierea narativă a hotarelor zonelor valorice
continuare r-nul Sîngerei		
com. Iezărenii Vechi	SN_IezareniiV_1	Intravilanul unității administrativ-teritoriale de nivelul întâi – s. Iezărenii Vechi
	SN_IezareniiV_2	Hotarul unității administrativ-teritoriale de nivelul întâi – com. Iezărenii Vechi, care include extravilanul unității administrativ-teritoriale de nivelul întâi – s. Iezărenii Vechi, intravilanul și extravilanul unității administrativ-teritoriale de nivelul întâi – s. Iezărenii Noi
com. Izvoare	SN_Izvoare_1	Intravilanul unității administrativ-teritoriale de nivelul întâi – s. Izvoare
	SN_Izvoare_2	Hotarul unității administrativ-teritoriale de nivelul întâi – com. Izvoare, care include extravilanul unității administrativ-teritoriale de nivelul întâi – s. Izvoare, intravilanul și extravilanul unității administrativ-teritoriale de nivelul întâi – s. Valea Norocului
com. Pepeni	SN_Pepeni_1	Intravilanul unității administrativ-teritoriale de nivelul întâi – s. Pepeni
	SN_Pepeni_2	Hotarul unității administrativ-teritoriale de nivelul întâi – com. Pepeni, care include extravilanul unității administrativ-teritoriale de nivelul întâi – s. Pepeni, intravilanul și extravilanul unităților administrativ-teritoriale de nivelul întâi – s. Pepenii Noi, s. Răzălăi și s. Romanovca
com. Prepeșița	SN_Prepeșița_1	Intravilanul unității administrativ-teritoriale de nivelul întâi – s. Prepeșița
	SN_Prepeșița_2	Hotarul unității administrativ-teritoriale de nivelul întâi – com. Prepeșița, care include extravilanul unității administrativ-teritoriale de nivelul întâi – s. Prepeșița, intravilanul și extravilanul unităților administrativ-teritoriale de nivelul întâi – s. Clișcăuți, s. Mihailovca și s. Șestaci
s. Rădoaia	SN_Rădoaia_1	Hotarul unității administrativ-teritoriale de nivelul întâi – s. Rădoaia
com. Sîngerei Noi	SN_SîngereiN_1	Intravilanul unității administrativ-teritoriale de nivelul întâi – s. Sîngerei Noi
	SN_SîngereiN_2	Hotarul unității administrativ-teritoriale de nivelul întâi – com. Sîngerei Noi, care include extravilanul unității administrativ-teritoriale de nivelul întâi – s. Sîngerei Noi, intravilanul și extravilanul unității administrativ-teritoriale de nivelul întâi – s. Mărinești
com. Tăura Veche	SN_TăuraV_1	Intravilanul unității administrativ-teritoriale de nivelul întâi – s. Tăura Veche
	SN_TăuraV_2	Hotarul unității administrativ-teritoriale de nivelul întâi – com. Tăura Veche, care include extravilanul unității administrativ-teritoriale de nivelul întâi – s. Tăura Veche, intravilanul și extravilanul unității administrativ-teritoriale de nivelul întâi – s. Tăura Nouă
com. Țambula	SN_Țambula_1	Intravilanul unității administrativ-teritoriale de nivelul întâi – s. Țambula
	SN_Țambula_2	Hotarul unității administrativ-teritoriale de nivelul întâi – com. Țambula, care include extravilanul unității administrativ-teritoriale de nivelul întâi – s. Țambula, intravilanul și extravilanul unităților administrativ-teritoriale de nivelul întâi – s. Octeabriscoe și s. Pălăria

Continuare Tabelul 1

Denumirea localității	Codul zonei valorice	Descrierea narativă a hotarelor zonelor valorice
r-nul Soroca		
com. Bădiceni	SR_Badiceni_1	Intravilanul unității administrativ-teritoriale de nivelul întâi – s. Bădiceni
	SR_Badiceni_2	Hotarul unității administrativ-teritoriale de nivelul întâi – com. Bădiceni, care include extravilanul unității administrativ-teritoriale de nivelul întâi – s. Bădiceni, intravilanul și extravilanul unității administrativ-teritoriale de nivelul întâi – s. Grigorăuca
s. Băxani	SR_Baxani_1	Hotarul unității administrativ-teritoriale de nivelul întâi – s. Băxani
com. Bulboci	SR_Bulboci_1	Intravilanul unității administrativ-teritoriale de nivelul întâi – s. Bulboci
	SR_Bulboci_2	Hotarul unității administrativ-teritoriale de nivelul întâi – com. Bulboci, care include extravilanul unității administrativ-teritoriale de nivelul întâi – s. Bulboci, intravilanul și extravilanul unității administrativ-teritoriale de nivelul întâi – s. Bulbocii Noi
com. Căinari Vechi	SR_CainariiV_1	Intravilanul unității administrativ-teritoriale de nivelul întâi – s. Căinari Vechi
	SR_CainariiV_2	Hotarul unității administrativ-teritoriale de nivelul întâi – com. Căinari Vechi, care include extravilanul unității administrativ-teritoriale de nivelul întâi – s. Căinari Vechi, intravilanul și extravilanul unității administrativ-teritoriale de nivelul întâi – s. Floriceni
com. Cosăuți	SR_Cosauti_1	Intravilanul unității administrativ-teritoriale de nivelul întâi – s. Cosăuți
	SR_Cosauti_2	Hotarul unității administrativ-teritoriale de nivelul întâi – com. Cosăuți, care include extravilanul unității administrativ-teritoriale de nivelul întâi – s. Cosăuți, intravilanul și extravilanul unității administrativ-teritoriale de nivelul întâi – s. Iorjnița
com. Cremenciug	SR_Cremenciug_1	Intravilanul unității administrativ-teritoriale de nivelul întâi – s. Cremenciug
	SR_Cremenciug_2	Hotarul unității administrativ-teritoriale de nivelul întâi – com. Cremenciug, care include extravilanul unității administrativ-teritoriale de nivelul întâi – s. Cremenciug, intravilanul și extravilanul unităților administrativ-teritoriale de nivelul întâi – s. Livezi, s. Sobari și s. Valea
com. Dărcăuți	SR_Darcauti_1	Intravilanul unității administrativ-teritoriale de nivelul întâi – s. Dărcăuți
	SR_Darcauti_2	Hotarul unității administrativ-teritoriale de nivelul întâi – com. Dărcăuți, care include extravilanul unității administrativ-teritoriale de nivelul întâi – s. Dărcăuți, intravilanul și extravilanul unităților administrativ-teritoriale de nivelul întâi – s. Dărcăuții Noi și s. Mălcăuți
s. Dubna	SR_Dubna_1	Hotarul unității administrativ-teritoriale de nivelul întâi – s. Dubna
s. Egoreni	SR_Egoreni_1	Hotarul unității administrativ-teritoriale de nivelul întâi – s. Egoreni

Continuare Tabelul 1

Denumirea localității	Codul zonei valorice	Descrierea narativă a hotarelor zonelor valorice
continuare r-nul Soroca		
com. Holoșnița	SR_Holosnita_1	Intravilanul unității administrativ-teritoriale de nivelul întâi – s. Holoșnița
	SR_Holosnita_2	Hotarul unității administrativ-teritoriale de nivelul întâi – com. Holoșnița, care include extravilanul unității administrativ-teritoriale de nivelul întâi – s. Holoșnița, intravilanul și extravilanul unității administrativ-teritoriale de nivelul întâi – s. Cureșnița
s. Hristici	SR_Hristici_1	Hotarul unității administrativ-teritoriale de nivelul întâi – s. Hristici
com. Iarova	SR_Iarova_1	Intravilanul unității administrativ-teritoriale de nivelul întâi – s. Iarova
	SR_Iarova_2	Hotarul unității administrativ-teritoriale de nivelul întâi – com. Iarova, care include extravilanul unității administrativ-teritoriale de nivelul întâi – s. Iarova, intravilanul și extravilanul unităților administrativ-teritoriale de nivelul întâi – s. Balinți și s. Balinții Noi
com. Nimereuca	SR_Nimereuca_1	Intravilanul unității administrativ-teritoriale de nivelul întâi – s. Nimereuca
	SR_Nimereuca_2	Hotarul unității administrativ-teritoriale de nivelul întâi – com. Nimereuca, care include extravilanul unității administrativ-teritoriale de nivelul întâi – s. Nimereuca, intravilanul și extravilanul unității administrativ-teritoriale de nivelul întâi – s. Cerlina
s. Oclanda	SR_Oclanda_1	Hotarul unității administrativ-teritoriale de nivelul întâi – s. Oclanda
com. Ocolina	SR_Ocolina_1	Intravilanul unității administrativ-teritoriale de nivelul întâi – s. Ocolina
	SR_Ocolina_2	Hotarul unității administrativ-teritoriale de nivelul întâi – com. Ocolina, care include extravilanul unității administrativ-teritoriale de nivelul întâi – s. Ocolina, intravilanul și extravilanul unității administrativ-teritoriale de nivelul întâi – s. Țepilova
com. Parcani	SR_Parcani_1	Intravilanul unității administrativ-teritoriale de nivelul întâi – s. Parcani
	SR_Parcani_2	Hotarul unității administrativ-teritoriale de nivelul întâi – com. Parcani, care include extravilanul unității administrativ-teritoriale de nivelul întâi – s. Parcani, intravilanul și extravilanul unității administrativ-teritoriale de nivelul întâi – s. Voloave
com. Pîrlita	SR_Pirlita_1	Intravilanul unității administrativ-teritoriale de nivelul întâi – s. Pîrlita
	SR_Pirlita_2	Hotarul unității administrativ-teritoriale de nivelul întâi – com. Pîrlita, care include extravilanul unității administrativ-teritoriale de nivelul întâi – s. Pîrlita, intravilanul și extravilanul unităților administrativ-teritoriale de nivelul întâi – s. Vanțina și s. Vanțina Mică
s. Racovăț	SR_Racovat_1	Hotarul unității administrativ-teritoriale de nivelul întâi – s. Racovăț
s. Redi-Cereșnovăț	SR_RediC_1	Hotarul unității administrativ-teritoriale de nivelul întâi – s. Redi-Cereșnovăț

Continuare Tabelul 1

Denumirea localității	Codul zonei valorice	Descrierea narativă a hotarelor zonelor valorice
continuare r-nul Soroca		
com. Regina Maria	SR_ReginaM_1	Intravilanul unității administrativ-teritoriale de nivelul întâi – s. Regina Maria
	SR_ReginaM_2	Hotarul unității administrativ-teritoriale de nivelul întâi – com. Regina Maria, care include extravilanul unității administrativ-teritoriale de nivelul întâi – s. Regina Maria, intravilanul și extravilanul unității administrativ-teritoriale de nivelul întâi – s. Lugovoe
com. Rublenița	SR_Rublenita_1	Intravilanul unității administrativ-teritoriale de nivelul întâi – s. Rublenița
	SR_Rublenita_2	Hotarul unității administrativ-teritoriale de nivelul întâi – com. Rublenița, care include extravilanul unității administrativ-teritoriale de nivelul întâi – s. Rublenița, intravilanul și extravilanul unității administrativ-teritoriale de nivelul întâi – s. Rublenița Nouă
s. Rudi	SR_Rudi_1	Hotarul unității administrativ-teritoriale de nivelul întâi – s. Rudi
com. Schineni	SR_Schineni_1	Intravilanul unității administrativ-teritoriale de nivelul întâi – s. Schineni
	SR_Schineni_2	Hotarul unității administrativ-teritoriale de nivelul întâi – com. Schineni, care include extravilanul unității administrativ-teritoriale de nivelul întâi – s. Schineni, intravilanul și extravilanul unității administrativ-teritoriale de nivelul întâi – s. Schinenii Noi
com. Stoicani	SR_Stoicani_1	Intravilanul unității administrativ-teritoriale de nivelul întâi – s. Stoicani
	SR_Stoicani_2	Hotarul unității administrativ-teritoriale de nivelul întâi – com. Stoicani, care include extravilanul unității administrativ-teritoriale de nivelul întâi – s. Stoicani, intravilanul și extravilanul unității administrativ-teritoriale de nivelul întâi – s. Soloneț
s. Șeptelici	SR_Septelici_1	Hotarul unității administrativ-teritoriale de nivelul întâi – s. Șeptelici
com. Șolcani	SR_Solcani_1	Intravilanul unității administrativ-teritoriale de nivelul întâi – s. Șolcani
	SR_Solcani_1	Hotarul unității administrativ-teritoriale de nivelul întâi – com. Șolcani, care include extravilanul unității administrativ-teritoriale de nivelul întâi – s. Șolcani, intravilanul și extravilanul unității administrativ-teritoriale de nivelul întâi – s. Cureșnița Nouă
com. Tătărăuca Veche	SR_TataraucaV_1	Intravilanul unității administrativ-teritoriale de nivelul întâi – s. Tătărăuca Veche
	SR_TataraucaV_2	Hotarul unității administrativ-teritoriale de nivelul întâi – com. Tătărăuca Veche, care include extravilanul unității administrativ-teritoriale de nivelul întâi – s. Tătărăuca Veche, intravilanul și extravilanul unităților administrativ-teritoriale de nivelul întâi – s. Decebal, s. Niorcani, s. Slobozia Nouă, s. Tătărăuca Nouă și s. Tolocănești
s. Trifăuți	SR_Trifauti_1	Hotarul unității administrativ-teritoriale de nivelul întâi – s. Trifăuți

Continuare Tabelul 1

Denumirea localității	Codul zonei valorice	Descrierea narativă a hotarelor zonelor valorice
continuare r-nul Soroca		
com. Vasilcău	SR_Vasilcau_1	Intravilanul unității administrativ-teritoriale de nivelul întâi – s. Vasilcău
	SR_Vasilcau_2	Hotarul unității administrativ-teritoriale de nivelul întâi – com. Vasilcău, care include extravilanul unității administrativ-teritoriale de nivelul întâi – s. Vasilcău, intravilanul și extravilanul unităților administrativ-teritoriale de nivelul întâi – s. Inundeni și s. Ruslanovca
com. Vădeni	SR_Vadeni_1	Intravilanul unității administrativ-teritoriale de nivelul întâi – s. Vădeni
	SR_Vadeni_2	Hotarul unității administrativ-teritoriale de nivelul întâi – com. Vădeni, care include extravilanul unității administrativ-teritoriale de nivelul întâi – s. Vădeni, intravilanul și extravilanul unității administrativ-teritoriale de nivelul întâi – s. Dumbrăveni
com. Vărăncău	SR_Varancau_1	Intravilanul unității administrativ-teritoriale de nivelul întâi – s. Vărăncău
	SR_Varancau_2	Hotarul unității administrativ-teritoriale de nivelul întâi – com. Vărăncău, care include extravilanul unității administrativ-teritoriale de nivelul întâi – s. Vărăncău, intravilanul și extravilanul unităților administrativ-teritoriale de nivelul întâi – s. Slobozia-Cremene și s. Slobozia-Vărăncău
s. Visoca	SR_Visoca_1	Hotarul unității administrativ-teritoriale de nivelul întâi – s. Visoca
com. Volovița	SR_Volovita_1	Intravilanul unității administrativ-teritoriale de nivelul întâi – s. Volovița
	SR_Volovita_2	Hotarul unității administrativ-teritoriale de nivelul întâi – com. Volovița, care include extravilanul unității administrativ-teritoriale de nivelul întâi – s. Volovița, intravilanul și extravilanul unității administrativ-teritoriale de nivelul întâi – s. Alexandru cel Bun
s. Zastînca	SR_Zastinca_1	Hotarul unității administrativ-teritoriale de nivelul întâi – s. Zastînca
r-nul Strășeni		
or. Strășeni, s. Făgureni	ST_Fagureni_1	Hotarul unității administrativ-teritoriale de nivelul întâi – s. Făgureni
or. Bucovăț, s. Rassvet	ST_Rassvet_1	Hotarul unității administrativ-teritoriale de nivelul întâi – s. Rassvet
s. Căpriană	ST_Capriana_1	Hotarul unității administrativ-teritoriale de nivelul întâi – s. Căpriană
s. Chirianca	ST_Chirianca_1	Hotarul unității administrativ-teritoriale de nivelul întâi – s. Chirianca
com. Codreanca	ST_Codreanca_1	Intravilanul unității administrativ-teritoriale de nivelul întâi – s. Codreanca
	ST_Codreanca_2	Hotarul unității administrativ-teritoriale de nivelul întâi – com. Codreanca, care include extravilanul unității administrativ-teritoriale de nivelul întâi – s. Codreanca, intravilanul și extravilanul unității administrativ-teritoriale de nivelul întâi – s. Lupa-Recea
s. Cojușna	ST_Cojusna_1	Hotarul unității administrativ-teritoriale de nivelul întâi – s. Cojușna
s. Dolna	ST_Dolna_1	Hotarul unității administrativ-teritoriale de nivelul întâi – s. Dolna

Continuare Tabelul 1

Denumirea localității	Codul zonei valorice	Descrierea narativă a hotarelor zonelor valorice
continuare r-nul Strășeni		
com. Gălești	ST_Galesti_1	Intravilanul unității administrativ-teritoriale de nivelul întâi – s. Gălești
	ST_Galesti_2	Hotarul unității administrativ-teritoriale de nivelul întâi – com. Gălești, care include extravilanul unității administrativ-teritoriale de nivelul întâi – s. Gălești, intravilanul și extravilanul unității administrativ-teritoriale de nivelul întâi – s. Găleștii Noi
com. Ghelăuza	ST_Ghelauza_1	Intravilanul unității administrativ-teritoriale de nivelul întâi – s. Ghelăuza
	ST_Ghelauza_2	Hotarul unității administrativ-teritoriale de nivelul întâi – com. Ghelăuza, care include extravilanul unității administrativ-teritoriale de nivelul întâi – s. Ghelăuza, intravilanul și extravilanul unității administrativ-teritoriale de nivelul întâi – s. Saca
com. Greblești	ST_Greblesti_1	Intravilanul unității administrativ-teritoriale de nivelul întâi – s. Greblești
	ST_Greblesti_2	Hotarul unității administrativ-teritoriale de nivelul întâi – com. Greblești, care include extravilanul unității administrativ-teritoriale de nivelul întâi – s. Greblești, intravilanul și extravilanul unității administrativ-teritoriale de nivelul întâi – s. Mărtinești
com. Lozova	ST_Lozova_1	Intravilanul unității administrativ-teritoriale de nivelul întâi – s. Lozova
	ST_Lozova_2	Hotarul unității administrativ-teritoriale de nivelul întâi – com. Lozova, care include extravilanul unității administrativ-teritoriale de nivelul întâi – s. Lozova, intravilanul și extravilanul unității administrativ-teritoriale de nivelul întâi – s. Stejăreni
com. Micăuți	ST_Micauti_1	Intravilanul unității administrativ-teritoriale de nivelul întâi – s. Micăuți
	ST_Micauti_2	Hotarul unității administrativ-teritoriale de nivelul întâi – com. Micăuți, care include extravilanul unității administrativ-teritoriale de nivelul întâi – s. Micăuți, intravilanul și extravilanul unității administrativ-teritoriale de nivelul întâi – s. Gornoe
com. Micleușeni	ST_Micleuseni_1	Intravilanul unității administrativ-teritoriale de nivelul întâi – s. Micleușeni
	ST_Micleuseni_2	Hotarul unității administrativ-teritoriale de nivelul întâi – com. Micleușeni, care include extravilanul unității administrativ-teritoriale de nivelul întâi – s. Micleușeni, intravilanul și extravilanul unității administrativ-teritoriale de nivelul întâi – s. Huzun
s. Negrești	ST_Negresti_1	Hotarul unității administrativ-teritoriale de nivelul întâi – s. Negrești
s. Onești	ST_Onesti_1	Hotarul unității administrativ-teritoriale de nivelul întâi – s. Onești
com. Pânășești	ST_Panasesti_1	Intravilanul unității administrativ-teritoriale de nivelul întâi – s. Pânășești
	ST_Panasesti_2	Hotarul unității administrativ-teritoriale de nivelul întâi – com. Pânășești, care include extravilanul unității administrativ-teritoriale de nivelul întâi – s. Pânășești, intravilanul și extravilanul unității administrativ-teritoriale de nivelul întâi – s. Ciobanca

Continuare Tabelul 1

Denumirea localității	Codul zonei valorice	Descrierea narativă a hotarelor zonelor valorice
continuare r-nul Strășeni		
com. Rădeni	ST_Radeni_1	Intravilanul unității administrativ-teritoriale de nivelul întâi – s. Rădeni
	ST_Radeni_2	Hotarul unității administrativ-teritoriale de nivelul întâi – com. Rădeni, care include extravilanul unității administrativ-teritoriale de nivelul întâi – s. Rădeni, intravilanul și extravilanul unităților administrativ-teritoriale de nivelul întâi – s. Drăgușeni și s. Zamciogi
s. Recea	ST_Recea_1	Hotarul unității administrativ-teritoriale de nivelul întâi – s. Recea
s. Românești	ST_Romanesti_1	Hotarul unității administrativ-teritoriale de nivelul întâi – s. Românești
s. Roșcani	ST_Roscani_1	Hotarul unității administrativ-teritoriale de nivelul întâi – s. Roșcani
s. Scoreni	ST_Scoreni_1	Hotarul unității administrativ-teritoriale de nivelul întâi – s. Scoreni
s. Sireți	ST_Sireti_1	Hotarul unității administrativ-teritoriale de nivelul întâi – s. Sireți
s. Tătărești	ST_Tataresti_1	Hotarul unității administrativ-teritoriale de nivelul întâi – s. Tătărești
s. Țigănești	ST_Tiganesti_1	Hotarul unității administrativ-teritoriale de nivelul întâi – s. Țigănești
s. Voinova	ST_Voinova_1	Hotarul unității administrativ-teritoriale de nivelul întâi – s. Voinova
s. Vorniceni	ST_Vorniceni_1	Hotarul unității administrativ-teritoriale de nivelul întâi – s. Vorniceni
s. Zubrești	ST_Zubresti_1	Hotarul unității administrativ-teritoriale de nivelul întâi – s. Zubrești
r-nul Șoldănești		
com. Alcedar	SD_Alcedar_1	Intravilanul unității administrativ-teritoriale de nivelul întâi – s. Alcedar
	SD_Alcedar_2	Hotarul unității administrativ-teritoriale de nivelul întâi – com. Alcedar, care include extravilanul unității administrativ-teritoriale de nivelul întâi – s. Alcedar, intravilanul și extravilanul unităților administrativ-teritoriale de nivelul întâi – s. Curătura și s. Odaia
s. Chipeșca	SD_Chipesca_1	Hotarul unității administrativ-teritoriale de nivelul întâi – s. Chipeșca
com. Climăuții de Jos	SD_ClimautiiJ_1	Intravilanul unității administrativ-teritoriale de nivelul întâi – s. Climăuții de Jos
	SD_ClimautiiJ_2	Hotarul unității administrativ-teritoriale de nivelul întâi – com. Climăuții de Jos, care include extravilanul unității administrativ-teritoriale de nivelul întâi – s. Climăuții de Jos, intravilanul și extravilanul unității administrativ-teritoriale de nivelul întâi – s. Cot
s. Cobîlnea	SD_Cobilnea_1	Hotarul unității administrativ-teritoriale de nivelul întâi – s. Cobîlnea
com. Cotiujenii Mari	SD_CotiujeniiM_1	Intravilanul unității administrativ-teritoriale de nivelul întâi – s. Cotiujenii Mari
	SD_CotiujeniiM_2	Hotarul unității administrativ-teritoriale de nivelul întâi – com. Cotiujenii Mari, care include extravilanul unității administrativ-teritoriale de nivelul întâi – s. Cotiujenii Mari, intravilanul și extravilanul unităților administrativ-teritoriale de nivelul întâi – s. Cobîlea, loc.st.cf. și s. Cușelăuca
s. Cușmirca	SD_Cusmirca_1	Hotarul unității administrativ-teritoriale de nivelul întâi – s. Cușmirca

Continuare Tabelul 1

Denumirea localității	Codul zonei valorice	Descrierea narativă a hotarelor zonelor valorice
continuare r-nul Șoldănești		
com. Dobrușa	SD_Dobrusa_1	Intravilanul unității administrativ-teritoriale de nivelul întâi – s. Dobrușa
	SD_Dobrusa_2	Hotarul unității administrativ-teritoriale de nivelul întâi – com. Dobrușa, care include extravilanul unității administrativ-teritoriale de nivelul întâi – s. Dobrușa, intravilanul și extravilanul unităților administrativ-teritoriale de nivelul întâi – s. Recești și s. Zahorna
s. Fuzăuca	SD_Fuzauca_1	Hotarul unității administrativ-teritoriale de nivelul întâi – s. Fuzăuca
s. Găuzeni	SD_Gauzeni_1	Hotarul unității administrativ-teritoriale de nivelul întâi – s. Găuzeni
s. Glinjeni	SD_Glinjeni_1	Hotarul unității administrativ-teritoriale de nivelul întâi – s. Glinjeni
s. Mihuleni	SD_Mihuleni_1	Hotarul unității administrativ-teritoriale de nivelul întâi – s. Mihuleni
s. Olișcani	SD_Oliscani_1	Hotarul unității administrativ-teritoriale de nivelul întâi – s. Olișcani
s. Parcani	SD_Parcani_1	Hotarul unității administrativ-teritoriale de nivelul întâi – s. Parcani
s. Pohoarna	SD_Pohoarna_1	Hotarul unității administrativ-teritoriale de nivelul întâi – s. Pohoarna
s. Poiana	SD_Poiana_1	Hotarul unității administrativ-teritoriale de nivelul întâi – s. Poiana
s. Răspopeni	SD_Raspopeni_1	Hotarul unității administrativ-teritoriale de nivelul întâi – s. Răspopeni
com. Rogojeni	SD_Rogojeni_1	Intravilanul unității administrativ-teritoriale de nivelul întâi – s. Rogojeni
	SD_Rogojeni_2	Hotarul unității administrativ-teritoriale de nivelul întâi – com. Rogojeni, care include extravilanul unității administrativ-teritoriale de nivelul întâi – s. Rogojeni, intravilanul și extravilanul unității administrativ-teritoriale de nivelul întâi – s. Rogojeni, loc.st.cf.
com. Salcia	SD_Salcia_1	Intravilanul unității administrativ-teritoriale de nivelul întâi – s. Salcia
	SD_Salcia_2	Hotarul unității administrativ-teritoriale de nivelul întâi – com. Salcia, care include extravilanul unității administrativ-teritoriale de nivelul întâi – s. Salcia, intravilanul și extravilanul unității administrativ-teritoriale de nivelul întâi – s. Lelina
s. Sămășcani	SD_Samascani_1	Hotarul unității administrativ-teritoriale de nivelul întâi – s. Sămășcani
s. Șestaci	SD_Sestaci_1	Hotarul unității administrativ-teritoriale de nivelul întâi – s. Șestaci
s. Șipca	SD_Sipca_1	Hotarul unității administrativ-teritoriale de nivelul întâi – s. Șipca
com. Vadul-Rașcov	SD_VadulR_1	Intravilanul unității administrativ-teritoriale de nivelul întâi – s. Vadul-Rașcov
	SD_VadulR_2	Hotarul unității administrativ-teritoriale de nivelul întâi – com. Vadul-Rașcov, care include extravilanul unității administrativ-teritoriale de nivelul întâi – s. Vadul-Rașcov, intravilanul și extravilanul unității administrativ-teritoriale de nivelul întâi – s. Socola

Continuare Tabelul 1

Denumirea localității	Codul zonei valorice	Descrierea narativă a hotarelor zonelor valorice
r-nul Ștefan Vodă		
com. Alava	SV_Alava_1	Intravilanul unității administrativ-teritoriale de nivelul întâi – s. Alava
	SV_Alava_2	Hotarul unității administrativ-teritoriale de nivelul întâi – com. Alava, care include extravilanul unității administrativ-teritoriale de nivelul întâi – s. Alava, intravilanul și extravilanul unității administrativ-teritoriale de nivelul întâi – s. Lazo
s. Antonești	SV_Antonesti_1	Hotarul unității administrativ-teritoriale de nivelul întâi – s. Antonești
s. Brezoaia	SV_Brezoaia_1	Hotarul unității administrativ-teritoriale de nivelul întâi – s. Brezoaia
s. Carahasani	SV_Carahasani_1	Hotarul unității administrativ-teritoriale de nivelul întâi – s. Carahasani
s. Căplani	SV_Caplani_1	Hotarul unității administrativ-teritoriale de nivelul întâi – s. Căplani
s. Ciobruciu	SV_Ciobruciu_1	Hotarul unității administrativ-teritoriale de nivelul întâi – s. Ciobruciu
s. Copceac	SV_Copceac_1	Hotarul unității administrativ-teritoriale de nivelul întâi – s. Copceac
s. Crocmaz	SV_Crocmaz_1	Hotarul unității administrativ-teritoriale de nivelul întâi – s. Crocmaz
s. Ermoclia	SV_Ermoclia_1	Hotarul unității administrativ-teritoriale de nivelul întâi – s. Ermoclia
s. Feștelita	SV_Festelita_1	Hotarul unității administrativ-teritoriale de nivelul întâi – s. Feștelita
s. Marianca de Jos	SV_MariancaJ_1	Hotarul unității administrativ-teritoriale de nivelul întâi – s. Marianca de Jos
s. Olănești	SV_Olanesti_1	Hotarul unității administrativ-teritoriale de nivelul întâi – s. Olănești
s. Palanca	SV_Palanca_1	Hotarul unității administrativ-teritoriale de nivelul întâi – s. Palanca
s. Popeasca	SV_Popeasca_1	Hotarul unității administrativ-teritoriale de nivelul întâi – s. Popeasca
com. Purcari	SV_Purcari_1	Intravilanul unității administrativ-teritoriale de nivelul întâi – s. Purcari
	SV_Purcari_2	Hotarul unității administrativ-teritoriale de nivelul întâi – com. Purcari, care include extravilanul unității administrativ-teritoriale de nivelul întâi – s. Purcari, intravilanul și extravilanul unității administrativ-teritoriale de nivelul întâi – s. Vișoara
com. Răscăieți	SV_Rascaieti_1	Intravilanul unității administrativ-teritoriale de nivelul întâi – s. Răscăieți
	SV_Rascaieti_2	Hotarul unității administrativ-teritoriale de nivelul întâi – com. Răscăieți, care include extravilanul unității administrativ-teritoriale de nivelul întâi – s. Răscăieți, intravilanul și extravilanul unității administrativ-teritoriale de nivelul întâi – s. Răscăieții Noi
s. Semionovca	SV_Semionovca_1	Hotarul unității administrativ-teritoriale de nivelul întâi – s. Semionovca
s. Slobozia	SV_Slobozia_1	Hotarul unității administrativ-teritoriale de nivelul întâi – s. Slobozia
s. Ștefănești	SV_Stefanesti_1	Hotarul unității administrativ-teritoriale de nivelul întâi – s. Ștefănești

Continuare Tabelul 1

Denumirea localității	Codul zonei valorice	Descrierea narativă a hotarelor zonelor valorice
s. Talmaza	SV_Talmaza_1	Hotarul unității administrativ-teritoriale de nivelul întâi – s. Talmaza
s. Tudora	SV_Tudora_1	Hotarul unității administrativ-teritoriale de nivelul întâi – s. Tudora
s. Volintiri	SV_Volintiri_1	Hotarul unității administrativ-teritoriale de nivelul întâi – s. Volintiri
r-nul Taraclia		
com. Albota de Jos	TR_AlботаJ_1	Intravilanul unității administrativ-teritoriale de nivelul întâi – s. Albota de Jos
	TR_AlботаJ_2	Hotarul unității administrativ-teritoriale de nivelul întâi – com. Albota de Jos, care include extravilanul unității administrativ-teritoriale de nivelul întâi – s. Albota de Jos, intravilanul și extravilanul unităților administrativ-teritoriale de nivelul întâi – s. Hagichioi și s. Hîrtop
com. Albota de Sus	TR_AlботаS_1	Intravilanul unității administrativ-teritoriale de nivelul întâi – s. Albota de Sus
	TR_AlботаS_2	Hotarul unității administrativ-teritoriale de nivelul întâi – com. Albota de Sus, care include extravilanul unității administrativ-teritoriale de nivelul întâi – s. Albota de Sus, intravilanul și extravilanul unităților administrativ-teritoriale de nivelul întâi – s. Roșița și s. Sofievca
s. Aluatu	TR_Aluatu_1	Hotarul unității administrativ-teritoriale de nivelul întâi – s. Aluatu
s. Balabanu	TR_Balabanu_1	Hotarul unității administrativ-teritoriale de nivelul întâi – s. Balabanu
com. Budăi	TR_Budai_1	Intravilanul unității administrativ-teritoriale de nivelul întâi – s. Budăi
	TR_Budai_2	Hotarul unității administrativ-teritoriale de nivelul întâi – com. Budăi, care include extravilanul unității administrativ-teritoriale de nivelul întâi – s. Budăi, intravilanul și extravilanul unității administrativ-teritoriale de nivelul întâi – s. Dermengi
s. Cairaclia	TR_Cairaclia_1	Hotarul unității administrativ-teritoriale de nivelul întâi – s. Cairaclia
com. Cealic	TR_Cealic_1	Intravilanul unității administrativ-teritoriale de nivelul întâi – s. Cealic
	TR_Cealic_2	Hotarul unității administrativ-teritoriale de nivelul întâi – com. Cealic, care include extravilanul unității administrativ-teritoriale de nivelul întâi – s. Cealic, intravilanul și extravilanul unităților administrativ-teritoriale de nivelul întâi – s. Cortenul Nou și s. Samurza
s. Corten	TR_Corten_1	Hotarul unității administrativ-teritoriale de nivelul întâi – s. Corten
s. Musaitu	TR_Musaitu_1	Hotarul unității administrativ-teritoriale de nivelul întâi – s. Musaitu
s. Novosiolovca	TR_Novosiolovca_1	Hotarul unității administrativ-teritoriale de nivelul întâi – s. Novosiolovca
com. Salcia	TR_Salcia_1	Intravilanul unității administrativ-teritoriale de nivelul întâi – s. Salcia
	TR_Salcia_2	Hotarul unității administrativ-teritoriale de nivelul întâi – com. Salcia, care include extravilanul unității administrativ-teritoriale de nivelul întâi – s. Salcia, intravilanul și extravilanul unității administrativ-teritoriale de nivelul întâi – s. Orehovca

Continuare Tabelul 1

Denumirea localității	Codul zonei valorice	Descrierea narativă a hotarelor zonelor valorice
continuare r-nul Taraclia		
s. Valea Perjei	TR_ValeaP_1	Hotarul unității administrativ-teritoriale de nivelul întâi – s. Valea Perjei
com. Vinogradovca	TR_Vinogradovca_1	Intravilanul unității administrativ-teritoriale de nivelul întâi – s. Vinogradovca
	TR_Vinogradovca_2	Hotarul unității administrativ-teritoriale de nivelul întâi – com. Vinogradovca, care include extravilanul unității administrativ-teritoriale de nivelul întâi – s. Vinogradovca, intravilanul și extravilanul unităților administrativ-teritoriale de nivelul întâi – s. Ciurnai, s. Chirilovca și s. Mirnoe
r-nul Telenești		
or. Telenești, s. Mihălașa	TL_Mihalasa_1	Hotarul unității administrativ-teritoriale de nivelul întâi – s. Mihălașa
or. Telenești, s. Mihălașa Nouă	TL_MihalasaN_1	Hotarul unității administrativ-teritoriale de nivelul întâi – s. Mihălașa Nouă
com. Bănești	TL_Banesti_1	Intravilanul unității administrativ-teritoriale de nivelul întâi – s. Bănești
	TL_Banesti_2	Hotarul unității administrativ-teritoriale de nivelul întâi – com. Bănești, care include extravilanul unității administrativ-teritoriale de nivelul întâi – s. Bănești, intravilanul și extravilanul unității administrativ-teritoriale de nivelul întâi – s. Băneștii Noi
s. Bogzești	TL_Bogzesti_1	Hotarul unității administrativ-teritoriale de nivelul întâi – s. Bogzești
com. Brînzanii Noi	TL_BrinzeniiN_1	Intravilanul unității administrativ-teritoriale de nivelul întâi – s. Brînzanii Noi
	TL_BrinzeniiN_2	Hotarul unității administrativ-teritoriale de nivelul întâi – com. Brînzanii Noi, care include extravilanul unității administrativ-teritoriale de nivelul întâi – s. Brînzanii Noi, intravilanul și extravilanul unității administrativ-teritoriale de nivelul întâi – s. Brînzanii Vechi
s. Budăi	TL_Budai_1	Hotarul unității administrativ-teritoriale de nivelul întâi – s. Budăi
com. Căzănești	TL_Cazanesti_1	Intravilanul unității administrativ-teritoriale de nivelul întâi – s. Căzănești
	TL_Cazanesti_2	Hotarul unității administrativ-teritoriale de nivelul întâi – com. Căzănești, care include extravilanul unității administrativ-teritoriale de nivelul întâi – s. Căzănești, intravilanul și extravilanul unităților administrativ-teritoriale de nivelul întâi – s. Vadul-Leca și s. Vadul-Leca Nou
s. Chiștelnița	TL_Chistelnitza_1	Hotarul unității administrativ-teritoriale de nivelul întâi – s. Chiștelnița
com. Chițcanii Vechi	TL_ChitcaniiV_1	Intravilanul unității administrativ-teritoriale de nivelul întâi – s. Chițcanii Vechi
	TL_ChitcaniiV_2	Hotarul unității administrativ-teritoriale de nivelul întâi – com. Chițcanii Vechi, care include extravilanul unității administrativ-teritoriale de nivelul întâi – s. Chițcanii Vechi, intravilanul și extravilanul unității administrativ-teritoriale de nivelul întâi – s. Chițcanii Noi
s. Ciulucani	TL_Ciulucani_1	Hotarul unității administrativ-teritoriale de nivelul întâi – s. Ciulucani
s. Cîșla	TL_Cisla_1	Hotarul unității administrativ-teritoriale de nivelul întâi – s. Cîșla
s. Codrul Nou	TL_CodrulN_1	Hotarul unității administrativ-teritoriale de nivelul întâi – s. Codrul Nou

Continuare Tabelul 1

Denumirea localității	Codul zonei valorice	Descrierea narativă a hotarelor zonelor valorice
continuare r-nul Telenești		
s. Coropcenii	TL_Coropcenii_1	Hotarul unității administrativ-teritoriale de nivelul întâi – s. Coropcenii
s. Crășnășeni	TL_Crasnaseni_1	Hotarul unității administrativ-teritoriale de nivelul întâi – s. Crășnășeni
com. Ghiliceni	TL_Ghiliceni_1	Intravilanul unității administrativ-teritoriale de nivelul întâi – s. Ghiliceni
	TL_Ghiliceni_2	Hotarul unității administrativ-teritoriale de nivelul întâi – com. Ghiliceni, care include extravilanul unității administrativ-teritoriale de nivelul întâi – s. Ghiliceni, intravilanul și extravilanul unităților administrativ-teritoriale de nivelul întâi – s. Cucioaia și s. Cucioaia Nouă
s. Hirîșeni	TL_Hirisenii_1	Hotarul unității administrativ-teritoriale de nivelul întâi – s. Hirîșeni
s. Inești	TL_Inestii_1	Hotarul unității administrativ-teritoriale de nivelul întâi – s. Inești
s. Leușeni	TL_Leuseni_1	Hotarul unității administrativ-teritoriale de nivelul întâi – s. Leușeni
com. Mîndrești	TL_Mindrestii_1	Intravilanul unității administrativ-teritoriale de nivelul întâi – s. Mîndrești
	TL_Mindrestii_2	Hotarul unității administrativ-teritoriale de nivelul întâi – com. Mîndrești, care include extravilanul unității administrativ-teritoriale de nivelul întâi – s. Mîndrești, intravilanul și extravilanul unității administrativ-teritoriale de nivelul întâi – s. Codru
com. Negureni	TL_Negureni_1	Intravilanul unității administrativ-teritoriale de nivelul întâi – s. Negureni
	TL_Negureni_2	Hotarul unității administrativ-teritoriale de nivelul întâi – com. Negureni, care include extravilanul unității administrativ-teritoriale de nivelul întâi – s. Negureni, intravilanul și extravilanul unității administrativ-teritoriale de nivelul întâi – s. Chersac și s. Dobrușa
s. Nucărenii	TL_Nucarenii_1	Hotarul unității administrativ-teritoriale de nivelul întâi – s. Nucărenii
s. Ordășei	TL_Ordasei_1	Hotarul unității administrativ-teritoriale de nivelul întâi – s. Ordășei
com. Pistruieni	TL_Pistruienii_1	Intravilanul unității administrativ-teritoriale de nivelul întâi – s. Pistruieni
	TL_Pistruienii_2	Hotarul unității administrativ-teritoriale de nivelul întâi – com. Pistruieni, care include extravilanul unității administrativ-teritoriale de nivelul întâi – s. Pistruieni, intravilanul și extravilanul unităților administrativ-teritoriale de nivelul întâi – s. Hîrtop și s. Pistruienii Noi
com. Ratuș	TL_Ratus_1	Intravilanul unității administrativ-teritoriale de nivelul întâi – s. Ratuș
	TL_Ratus_2	Hotarul unității administrativ-teritoriale de nivelul întâi – com. Ratuș, care include extravilanul unității administrativ-teritoriale de nivelul întâi – s. Ratuș, intravilanul și extravilanul unităților administrativ-teritoriale de nivelul întâi – s. Mîndra, s. Sărătenii Noi, s. Zăicani și s. Zăicani Noi

Continuare Tabelul 1

Denumirea localității	Codul zonei valorice	Descrierea narativă a hotarelor zonelor valorice
continuare r-nul Telenești		
com. Sărătenii Vechi	TL_SarateniiV_1	Intravilanul unității administrativ-teritoriale de nivelul întâi – s. Sărătenii Vechi
	TL_SarateniiV_2	Hotarul unității administrativ-teritoriale de nivelul întâi – com. Sărătenii Vechi, care include extravilanul unității administrativ-teritoriale de nivelul întâi – s. Sărătenii Vechi, intravilanul și extravilanul unității administrativ-teritoriale de nivelul întâi – s. Zahareuca
s. Scorțeni	TL_Scorteni_1	Hotarul unității administrativ-teritoriale de nivelul întâi – s. Scorțeni
com. Suhuluceni	TL_Suhuluceni_1	Intravilanul unității administrativ-teritoriale de nivelul întâi – s. Suhuluceni
	TL_Suhuluceni_2	Hotarul unității administrativ-teritoriale de nivelul întâi – com. Suhuluceni, care include extravilanul unității administrativ-teritoriale de nivelul întâi – s. Suhuluceni, intravilanul și extravilanul unității administrativ-teritoriale de nivelul întâi – s. Ghermănești
com. Tîrșiței	TL_Tirsitei_1	Intravilanul unității administrativ-teritoriale de nivelul întâi – s. Tîrșiței
	TL_Tirsitei_2	Hotarul unității administrativ-teritoriale de nivelul întâi – com. Tîrșiței, care include extravilanul unității administrativ-teritoriale de nivelul întâi – s. Tîrșiței, intravilanul și extravilanul unității administrativ-teritoriale de nivelul întâi – s. Flutura
s. Țîntăreni	TL_Tintareni_1	Hotarul unității administrativ-teritoriale de nivelul întâi – s. Țîntăreni
s. Văsieni	TL_Vasieni_1	Hotarul unității administrativ-teritoriale de nivelul întâi – s. Văsieni
s. Verejeni	TL_Verejeni_1	Hotarul unității administrativ-teritoriale de nivelul întâi – s. Verejeni
com. Zgărdești	TL_Zgardesti_1	Intravilanul unității administrativ-teritoriale de nivelul întâi – s. Zgărdești
	TL_Zgardesti_2	Hotarul unității administrativ-teritoriale de nivelul întâi – com. Zgărdești, care include extravilanul unității administrativ-teritoriale de nivelul întâi – s. Zgărdești, intravilanul și extravilanul unităților administrativ-teritoriale de nivelul întâi – s. Bondareuca și s. Ciofu
r-nul Ungheni		
or. Cornești, s. Romanovca	UN_Romanovca_1	Hotarul unității administrativ-teritoriale de nivelul întâi – s. Romanovca
com. Agronomovca	UN_Agronomovca_1	Intravilanul unității administrativ-teritoriale de nivelul întâi – s. Agronomovca
	UN_Agronomovca_2	Hotarul unității administrativ-teritoriale de nivelul întâi – com. Agronomovca, care include extravilanul unității administrativ-teritoriale de nivelul întâi – s. Agronomovca, intravilanul și extravilanul unităților administrativ-teritoriale de nivelul întâi – s. Negurenii Noi și s. Zăzulenii Noi
com. Alexeevca	UN_Alexeevca_1	Intravilanul unității administrativ-teritoriale de nivelul întâi – s. Alexeevca
	UN_Alexeevca_2	Hotarul unității administrativ-teritoriale de nivelul întâi – com. Alexeevca, care include extravilanul unității administrativ-teritoriale de nivelul întâi – s. Alexeevca, intravilanul și extravilanul unităților administrativ-teritoriale de nivelul întâi – s. Lidovca și s. Săghieni

Continuare Tabelul 1

Denumirea localității	Codul zonei valorice	Descrierea narativă a hotarelor zonelor valorice
continuare r-nul Ungheni		
com. Boghenii Noi	UN_BogheniiN_1	Intravilanul unității administrativ-teritoriale de nivelul întâi – s. Boghenii Noi
	UN_BogheniiN_2	Hotarul unității administrativ-teritoriale de nivelul întâi – com. Boghenii Noi, care include extravilanul unității administrativ-teritoriale de nivelul întâi – s. Boghenii Noi, intravilanul și extravilanul unităților administrativ-teritoriale de nivelul întâi – s. Boghenii Vechi, s. Izvoreni, s. Mircești și s. Poiana
com. Buciumeni	UN_Buciumeni_1	Intravilanul unității administrativ-teritoriale de nivelul întâi – s. Buciumeni
	UN_Buciumeni_2	Hotarul unității administrativ-teritoriale de nivelul întâi – com. Buciumeni, care include extravilanul unității administrativ-teritoriale de nivelul întâi – s. Buciumeni, intravilanul și extravilanul unităților administrativ-teritoriale de nivelul întâi – s. Buciumeni, loc.st.cf. și s. Florești
s. Bumbăta	UN_Bumbata_1	Hotarul unității administrativ-teritoriale de nivelul întâi – s. Bumbăta
s. Bușila	UN_Busila_1	Hotarul unității administrativ-teritoriale de nivelul întâi – s. Bușila
s. Cetireni	UN_Cetireni_1	Hotarul unității administrativ-teritoriale de nivelul întâi – s. Cetireni
s. Chirileni	UN_Chirileni_1	Hotarul unității administrativ-teritoriale de nivelul întâi – s. Chirileni
com. Cioropcani	UN_Cioropcani_1	Intravilanul unității administrativ-teritoriale de nivelul întâi – s. Cioropcani
	UN_Cioropcani_2	Hotarul unității administrativ-teritoriale de nivelul întâi – com. Cioropcani, care include extravilanul unității administrativ-teritoriale de nivelul întâi – s. Cioropcani, intravilanul și extravilanul unităților administrativ-teritoriale de nivelul întâi – s. Bulhac și s. Stolniceni
com. Condrătești	UN_Condratesti_1	Intravilanul unității administrativ-teritoriale de nivelul întâi – s. Condrătești
	UN_Condratesti_2	Hotarul unității administrativ-teritoriale de nivelul întâi – com. Condrătești, care include extravilanul unității administrativ-teritoriale de nivelul întâi – s. Condrătești, intravilanul și extravilanul unității administrativ-teritoriale de nivelul întâi – s. Curtoaia
s. Cornești	UN_Cornesti_1	Hotarul unității administrativ-teritoriale de nivelul întâi – s. Cornești
s. Cornova	UN_Cornova_1	Hotarul unității administrativ-teritoriale de nivelul întâi – s. Cornova
s. Costuleni	UN_Costuleni_1	Hotarul unității administrativ-teritoriale de nivelul întâi – s. Costuleni
com. Florițoaia Veche	UN_FloritoaiaV_1	Intravilanul unității administrativ-teritoriale de nivelul întâi – s. Florițoaia Veche
	UN_FloritoaiaV_2	Hotarul unității administrativ-teritoriale de nivelul întâi – com. Florițoaia Veche, care include extravilanul unității administrativ-teritoriale de nivelul întâi – s. Florițoaia Veche, intravilanul și extravilanul unităților administrativ-teritoriale de nivelul întâi – s. Florițoaia Nouă și s. Grozasca

Continuare Tabelul 1

Denumirea localității	Codul zonei valorice	Descrierea narativă a hotarelor zonelor valorice
continuare r-nul Ungheni		
com. Hîrcești	UN_Hircesti_1	Intravilanul unității administrativ-teritoriale de nivelul întâi – s. Hîrcești
	UN_Hircesti_2	Hotarul unității administrativ-teritoriale de nivelul întâi – com. Hîrcești, care include extravilanul unității administrativ-teritoriale de nivelul întâi – s. Hîrcești, intravilanul și extravilanul unităților administrativ-teritoriale de nivelul întâi – s. Drujba, s. Leordoiaia, s. Mînzătești și s. Veverița
com. Măcărești	UN_Macaresti_1	Intravilanul unității administrativ-teritoriale de nivelul întâi – s. Măcărești
	UN_Macaresti_2	Hotarul unității administrativ-teritoriale de nivelul întâi – com. Măcărești, care include extravilanul unității administrativ-teritoriale de nivelul întâi – s. Măcărești, intravilanul și extravilanul unității administrativ-teritoriale de nivelul întâi – s. Frăsinești
s. Măgurele	UN_Magurele_1	Hotarul unității administrativ-teritoriale de nivelul întâi – s. Măgurele
com. Mănoilești	UN_Manoilesti_1	Intravilanul unității administrativ-teritoriale de nivelul întâi – s. Mănoilești
	UN_Manoilesti_2	Hotarul unității administrativ-teritoriale de nivelul întâi – com. Mănoilești, care include extravilanul unității administrativ-teritoriale de nivelul întâi – s. Mănoilești, intravilanul și extravilanul unităților administrativ-teritoriale de nivelul întâi – s. Novaia Nicolaevca, s. Rezina și s. Vulpești
com. Morenii Noi	UN_MoreniiN_1	Intravilanul unității administrativ-teritoriale de nivelul întâi – s. Morenii Noi
	UN_MoreniiN_2	Hotarul unității administrativ-teritoriale de nivelul întâi – com. Morenii Noi, care include extravilanul unității administrativ-teritoriale de nivelul întâi – s. Morenii Noi, intravilanul și extravilanul unității administrativ-teritoriale de nivelul întâi – s. Șicovăț
s. Năpădeni	UN_Napadeni_1	Hotarul unității administrativ-teritoriale de nivelul întâi – s. Năpădeni
com. Negurenii Vechi	UN_NegureniiV_1	Intravilanul unității administrativ-teritoriale de nivelul întâi – s. Negurenii Vechi
	UN_NegureniiV_2	Hotarul unității administrativ-teritoriale de nivelul întâi – com. Negurenii Vechi, care include extravilanul unității administrativ-teritoriale de nivelul întâi – s. Negurenii Vechi, intravilanul și extravilanul unităților administrativ-teritoriale de nivelul întâi – s. Coșeni, s. Țîghira și s. Zăzulenii Vechi
com. Petrești	UN_Petresti_1	Intravilanul unității administrativ-teritoriale de nivelul întâi – s. Petrești
	UN_Petresti_2	Hotarul unității administrativ-teritoriale de nivelul întâi – com. Petrești, care include extravilanul unității administrativ-teritoriale de nivelul întâi – s. Petrești, intravilanul și extravilanul unităților administrativ-teritoriale de nivelul întâi – s. Medeleni și s. Petrești, loc.st.cf.
com. Pîrlița	UN_Pirlita_1	Intravilanul unității administrativ-teritoriale de nivelul întâi – s. Pîrlița
	UN_Pirlita_2	Hotarul unității administrativ-teritoriale de nivelul întâi – com. Pîrlița, care include extravilanul unității administrativ-teritoriale de nivelul întâi – s. Pîrlița, intravilanul și extravilanul unității administrativ-teritoriale de nivelul întâi – s. Hristoforovca

Continuare Tabelul 1

Denumirea localității	Codul zonei valorice	Descrierea narativă a hotarelor zonelor valorice
continuare r-nul Ungheni		
s. Rădenii Vechi	UN_RadeniiV_1	Hotarul unității administrativ-teritoriale de nivelul întâi – s. Rădenii Vechi
com. Sculeni	UN_Sculeni_1	Intravilanul unității administrativ-teritoriale de nivelul întâi – s. Sculeni
	UN_Sculeni_2	Hotarul unității administrativ-teritoriale de nivelul întâi – com. Sculeni, care include extravilanul unității administrativ-teritoriale de nivelul întâi – s. Sculeni, intravilanul și extravilanul unităților administrativ-teritoriale de nivelul întâi – s. Blindești, s. Floreni și s. Gherman
com. Sinești	UN_Sinesti_1	Intravilanul unității administrativ-teritoriale de nivelul întâi – s. Sinești
	UN_Sinesti_2	Hotarul unității administrativ-teritoriale de nivelul întâi – com. Sinești, care include extravilanul unității administrativ-teritoriale de nivelul întâi – s. Sinești, intravilanul și extravilanul unității administrativ-teritoriale de nivelul întâi – s. Pojarna
s. Teșcureni	UN_Tescureni_1	Hotarul unității administrativ-teritoriale de nivelul întâi – s. Teșcureni
com. Todirești	UN_Todiresti_1	Intravilanul unității administrativ-teritoriale de nivelul întâi – s. Todirești
	UN_Todiresti_2	Hotarul unității administrativ-teritoriale de nivelul întâi – com. Todirești, care include extravilanul unității administrativ-teritoriale de nivelul întâi – s. Todirești, intravilanul și extravilanul unității administrativ-teritoriale de nivelul întâi – s. Grăseni
s. Unțești	UN_Untesti_1	Hotarul unității administrativ-teritoriale de nivelul întâi – s. Unțești
com. Valea Mare	UN_ValeaM_1	Intravilanul unității administrativ-teritoriale de nivelul întâi – s. Valea Mare
	UN_ValeaM_2	Hotarul unității administrativ-teritoriale de nivelul întâi – com. Valea Mare, care include extravilanul unității administrativ-teritoriale de nivelul întâi – s. Valea Mare, intravilanul și extravilanul unităților administrativ-teritoriale de nivelul întâi – s. Buzduganii de Jos, s. Buzduganii de Sus și s. Morenii Vechi
com. Zagarancea	UN_Zagarancea_1	Intravilanul unității administrativ-teritoriale de nivelul întâi – s. Zagarancea
	UN_Zagarancea_2	Hotarul unității administrativ-teritoriale de nivelul întâi – com. Zagarancea, care include extravilanul unității administrativ-teritoriale de nivelul întâi – s. Zagarancea, intravilanul și extravilanul unităților administrativ-teritoriale de nivelul întâi – s. Elizavetovca și s. Semeni
Vulcănești, UTA Găgăuzia		
s. Carbalia	VL_Carbalia_1	Hotarul unității administrativ-teritoriale de nivelul întâi – s. Carbalia
s. Cișmichioi	VL_Cismichioi_1	Hotarul unității administrativ-teritoriale de nivelul întâi – s. Cișmichioi
com. Etulia	VL_Etulia_1	Intravilanul unității administrativ-teritoriale de nivelul întâi – s. Etulia
	VL_Etulia_2	Hotarul unității administrativ-teritoriale de nivelul întâi – com. Etulia, care include extravilanul unității administrativ-teritoriale de nivelul întâi – s. Etulia, intravilanul și extravilanul unităților administrativ-teritoriale de nivelul întâi – s. Etulia Nouă și s. Etulia, loc st. cf.

Valorile estimate a obiectelor etalon pentru fiecare localitate, determinate conform modelului de evaluare a caselor de locuit amplasate în localitățile rurale ale Republicii Moldova, cu excepția localităților rurale din municipiile Chișinău și Bălți, în scopul impozitării

Tabelul 1. Caracteristicile obiectului etalon I – teren liber (vacant) de construcții

<i>Caracteristici</i>	Descriere	<i>Caracteristici</i>	Descriere
<i>Suprafața</i>	0,10 ha	<i>Apeduct</i>	acces la conexiune
<i>Drum de acces</i>	înveliș rigid	<i>Canalizare</i>	acces la conexiune
<i>Gazoduct</i>	acces la conexiune		

Tabelul 2. Caracteristicile obiectului etalon II – teren liber (vacant) de construcții

<i>Caracteristici</i>	Descriere	<i>Caracteristici</i>	Descriere
<i>Suprafața</i>	0,10 ha	<i>Apeduct</i>	lipsește
<i>Drum de acces</i>	înveliș rigid	<i>Canalizare</i>	lipsește
<i>Gazoduct</i>	lipsește		

Tabelul 3. Caracteristicile obiectului etalon III – casă de locuit individuală cu teren aferent

<i>Caracteristici</i>	Descriere	<i>Caracteristici</i>	Descriere
<i>Suprafața exterioară a construcției principale</i>	90 m.p.	<i>Construcții auxiliare</i>	este
<i>Suprafața terenului aferent</i>	0,10 ha	<i>Drum de acces</i>	înveliș rigid
<i>Anul construcției</i>	1993 (vârsta 30 ani)	<i>Gazoduct</i>	conectat
<i>Materialul pereților</i>	piatră de calcar	<i>Apeduct</i>	conectat
<i>Starea construcției</i>	satisfăcătoare	<i>Canalizare</i>	conectat

Tabelul 4. Caracteristicile obiectului etalon IV – casă de locuit individuală cu teren aferent

<i>Caracteristici</i>	<i>Descriere</i>	<i>Caracteristici</i>	<i>Descriere</i>
<i>Suprafața exterioară a construcției principale</i>	90 m.p.	<i>Construcții auxiliare</i>	este
<i>Suprafața terenului aferent</i>	0,10 ha	<i>Drum de acces</i>	înveliș rigid
<i>Anul construcției</i>	1967 (vârsta 56 ani)	<i>Gazoduct</i>	lipsește
<i>Materialul pereților</i>	lampaci	<i>Apeduct</i>	lipsește
<i>Starea construcției</i>	satisfăcătoare	<i>Canalizare</i>	lipsește

Tabelul 5. Valoarea estimată a obiectelor etalon I, II, III, IV

Nr.d/o	Denumirea raionului	Denumirea localității	Codul zonei valorice	Obiectul etalon I		Obiectul etalon II		Obiectul etalon III (T+C)		Obiectul etalon IV (T+C)	
				Valoarea estimată, lei	Valoarea estimată, euro	Valoarea estimată, lei	Valoarea estimată, euro	Valoarea estimată, lei	Valoarea estimată, euro	Valoarea estimată, lei	Valoarea estimată, euro
1	Anenii Noi	Anenii Noi	AN_Albinita_1	81 063	4 245	62 752	3 286	340 237	17 819	191 567	10 033
2	Anenii Noi	Anenii Noi	AN_Beriozchi_1	81 063	4 245	62 752	3 286	340 237	17 819	191 567	10 033
3	Anenii Noi	Anenii Noi	AN_HirbovatulN_1	81 063	4 245	62 752	3 286	340 237	17 819	191 567	10 033
4	Anenii Noi	Anenii Noi	AN_Ruseni_1	81 063	4 245	62 752	3 286	340 237	17 819	191 567	10 033
5	Anenii Noi	Anenii Noi	AN_Socoleni_1	81 063	4 245	62 752	3 286	340 237	17 819	191 567	10 033
6	Anenii Noi	Botnărești	AN_Botnaresti_1	47 940	2 511	37 111	1 944	296 201	15 512	160 502	8 406
7	Anenii Noi	Botnărești	AN_Botnaresti_2	36 533	1 913	28 281	1 481	229 673	12 028	124 276	6 508
8	Anenii Noi	Bulboaca	AN_Bulboaca_1	86 747	4 543	67 152	3 517	357 949	18 746	201 945	10 576
9	Anenii Noi	Calfa	AN_Calfa_1	73 066	3 827	56 561	2 962	303 062	15 872	170 874	8 949
10	Anenii Noi	Calfa	AN_Calfa_2	21 677	1 135	16 781	879	92 050	4 821	51 757	2 711
11	Anenii Noi	Chetrosu	AN_Chetrosu_1	205 480	10 761	159 064	8 330	531 414	27 831	321 061	16 814
12	Anenii Noi	Chetrosu	AN_Chetrosu_2	49 077	2 570	37 991	1 990	274 809	14 392	150 185	7 865
13	Anenii Noi	Chirca	AN_Chirca_1	50 214	2 630	38 871	2 036	305 426	15 995	165 717	8 679
14	Anenii Noi	Chirca	AN_Chirca_2	45 666	2 392	35 351	1 851	276 712	14 492	150 186	7 865
15	Anenii Noi	Ciobanovca	AN_Ciobanovca_1	63 933	3 348	49 491	2 592	276 901	14 502	155 341	8 135
16	Anenii Noi	Ciobanovca	AN_Ciobanovca_2	45 666	2 392	35 351	1 851	203 702	10 668	113 898	5 965
17	Anenii Noi	Cobusca Nouă	AN_CobuscaN_1	114 147	5 978	88 363	4 628	353 044	18 489	207 100	10 846
18	Anenii Noi	Cobusca Veche	AN_CobuscaV_1	123 280	6 456	95 433	4 998	368 828	19 316	217 476	11 389
19	Anenii Noi	Cobusca Veche	AN_CobuscaV_2	63 933	3 348	49 491	2 592	193 514	10 134	113 896	5 965
20	Anenii Noi	Delacău	AN_Delacau_1	63 933	3 348	49 491	2 592	308 155	16 138	170 875	8 949
21	Anenii Noi	Floreni	AN_Floreni_1	114 147	5 978	88 363	4 628	894 871	46 865	476 400	24 949

Continuare Tabelul 5

Nr.d/o	Denumirea raionului	Denumirea localității	Codul zonei valorice	Obiectul etalon I		Obiectul etalon II		Obiectul etalon III (T+C)		Obiectul etalon IV (T+C)	
				Valoarea estimată, lei	Valoarea estimată, euro	Valoarea estimată, lei	Valoarea estimată, euro	Valoarea estimată, lei	Valoarea estimată, euro	Valoarea estimată, lei	Valoarea estimată, euro
22	Anenii Noi	Geamăna	AN_Geamana_1	58 210	3 049	45 061	2 360	248 838	13 032	139 808	7 322
23	Anenii Noi	Geamăna	AN_Geamana_2	19 403	1 016	15 020	787	82 950	4 344	46 605	2 441
24	Anenii Noi	Gura Bîcului	AN_GuraB_1	41 081	2 151	31 801	1 665	185 501	9 715	103 582	5 425
25	Anenii Noi	Hîrbovăț	AN_Hirbovat_1	75 340	3 946	58 322	3 054	312 174	16 349	176 034	9 219
26	Anenii Noi	Maximovca	AN_Maximovca_1	102 740	5 381	79 532	4 165	651 193	34 104	352 126	18 441
27	Anenii Noi	Mereni	AN_Mereni_1	136 961	7 173	106 023	5 553	402 837	21 097	238 170	12 473
28	Anenii Noi	Merenii Noi	AN_MereniiN_1	148 406	7 772	114 883	6 017	563 228	29 497	321 059	16 814
29	Anenii Noi	Ochiul Roș	AN_OchiulR_1	26 263	1 375	20 330	1 065	110 375	5 780	62 136	3 254
30	Anenii Noi	Ochiul Roș	AN_OchiulR_2	21 677	1 135	16 781	879	92 050	4 821	51 757	2 711
31	Anenii Noi	Puhăceni	AN_Puhaceni_1	63 933	3 348	49 491	2 592	308 155	16 138	170 875	8 949
32	Anenii Noi	Roșcani	AN_Roscani_1	86 747	4 543	67 152	3 517	357 949	18 746	201 945	10 576
33	Anenii Noi	Speia	AN_Speia_1	63 933	3 348	49 491	2 592	276 901	14 502	155 341	8 135
34	Anenii Noi	Șerpeni	AN_Serpeni_1	63 933	3 348	49 491	2 592	276 901	14 502	155 341	8 135
35	Anenii Noi	Telița	AN_Telita_1	63 933	3 348	49 491	2 592	276 901	14 502	155 341	8 135
36	Anenii Noi	Telița	AN_Telita_2	21 677	1 135	16 781	879	92 050	4 821	51 757	2 711
37	Anenii Noi	Țîntăreni	AN_Tintareni_1	84 473	4 424	65 392	3 425	411 345	21 542	227 855	11 933
38	Anenii Noi	Țîntăreni	AN_Tintareni_2	52 526	2 751	40 661	2 129	262 381	13 741	144 964	7 592
39	Anenii Noi	Varnița	AN_Varnita_1	102 740	5 381	79 532	4 165	234 384	12 275	144 962	7 592
40	Anenii Noi	Zolotievca	AN_Zolotievca_1	26 263	1 375	20 330	1 065	110 375	5 780	62 136	3 254
41	Anenii Noi	Zolotievca	AN_Zolotievca_2	18 267	957	14 140	741	73 199	3 834	41 443	2 170
42	Basarabeasca	Abaclia	BS_Abaclia_1	20 995	1 100	16 253	851	144 563	7 571	77 669	4 068
43	Basarabeasca	Başcalia	BS_Bascalialia_1	20 086	1 052	15 549	814	134 702	7 054	72 516	3 798
44	Basarabeasca	Carabetovca	BS_Carabetovca_1	20 086	1 052	15 549	814	134 702	7 054	72 516	3 798
45	Basarabeasca	Iordanovca	BS_Iordanovca_1	20 086	1 052	15 549	814	134 702	7 054	72 516	3 798
46	Basarabeasca	Iserlia	BS_Iserlia_1	16 447	861	12 732	667	105 473	5 524	56 980	2 984
47	Basarabeasca	Iserlia	BS_Iserlia_2	5 950	312	4 606	241	38 317	2 007	20 693	1 084
48	Basarabeasca	Sadaclia	BS_Sadaclia_1	17 584	921	13 612	713	115 211	6 034	62 135	3 254
49	Briceni	Balasinesti	BR_Balasinesti_1	7 769	407	6 014	315	58 176	3 047	31 068	1 627
50	Briceni	Bălcăuți	BR_Balcauti_1	9 588	502	7 422	389	69 672	3 649	37 285	1 953
51	Briceni	Bălcăuți	BR_Balcauti_2	2 956	155	2 288	120	21 234	1 112	11 373	596
52	Briceni	Beleavinti	BR_Beleavinti_1	10 270	538	7 950	416	75 542	3 956	40 392	2 115
53	Briceni	Berlinți	BR_Berlinti_1	9 815	514	7 598	398	71 662	3 753	38 337	2 008
54	Briceni	Berlinți	BR_Berlinti_2	7 542	395	5 838	306	56 174	2 942	30 009	1 572

Continuare Tabelul 5

Nr.d/o	Denumirea raionului	Denumirea localității	Codul zonei valorice	Obiectul etalon I		Obiectul etalon II		Obiectul etalon III (T+C)		Obiectul etalon IV (T+C)	
				Valoarea estimată, lei	Valoarea estimată, euro	Valoarea estimată, lei	Valoarea estimată, euro	Valoarea estimată, lei	Valoarea estimată, euro	Valoarea estimată, lei	Valoarea estimată, euro
55	Briceni	Bogdănești	BR_Bogdanesti_1	6 632	347	5 134	269	48 438	2 537	25 912	1 357
56	Briceni	Bogdănești	BR_Bogdanesti_2	2 274	119	1 760	92	15 363	805	8 266	433
57	Briceni	Bulboaca	BR_Bulboaca_1	5 495	288	4 254	223	38 562	2 020	20 689	1 084
58	Briceni	Caracușeni Vechi	BR_CaracuseniiV_1	12 089	633	9 358	490	87 025	4 558	46 603	2 441
59	Briceni	Colicăuți	BR_Colicauti_1	13 908	728	10 767	564	102 634	5 375	54 865	2 873
60	Briceni	Colicăuți	BR_Colicauti_2	5 950	312	4 606	241	42 568	2 229	22 806	1 194
61	Briceni	Corjeuți	BR_Corjeuti_1	16 447	861	12 732	667	119 975	6 283	64 188	3 362
62	Briceni	Coteala	BR_Coteala_1	6 859	359	5 310	278	50 303	2 634	26 902	1 409
63	Briceni	Cotiujeni	BR_Cotiujeni_1	10 270	538	7 950	416	75 542	3 956	40 392	2 115
64	Briceni	Criva	BR_Criva_1	13 226	693	10 239	536	96 763	5 068	51 758	2 711
65	Briceni	Drepcăuți	BR_Drepcauti_1	7 769	407	6 014	315	58 176	3 047	31 068	1 627
66	Briceni	Grimăncăuți	BR_Grimancauti_1	12 089	633	9 358	490	87 025	4 558	46 603	2 441
67	Briceni	Halahora de Sus	BR_HalahoraS_1	9 588	502	7 422	389	69 672	3 649	37 285	1 953
68	Briceni	Halahora de Sus	BR_HalahoraS_2	1 819	95	1 408	74	11 483	601	6 211	325
69	Briceni	Hlina	BR_Hlina_1	10 725	562	8 302	435	79 410	4 159	42 440	2 223
70	Briceni	Larga	BR_Larga_1	13 681	716	10 591	555	100 768	5 277	53 875	2 821
71	Briceni	Larga	BR_Larga_2	910	48	704	37	7 873	412	4 165	218
72	Briceni	Mărcăuți	BR_Marcauti_1	14 628	766	11 324	593	108 492	5 682	57 976	3 036
73	Briceni	Mărcăuți	BR_Marcauti_2	682	36	528	28	5 870	307	3 107	163
74	Briceni	Medveja	BR_Medveja_1	10 725	562	8 302	435	79 410	4 159	42 440	2 223
75	Briceni	Medveja	BR_Medveja_2	2 046	107	1 584	83	13 486	706	7 270	381
76	Briceni	Mihăileni	BR_Mihaileni_1	5 950	312	4 606	241	42 568	2 229	22 806	1 194
77	Briceni	Mihăileni	BR_Mihaileni_2	3 866	202	2 992	157	29 094	1 524	15 532	813
78	Briceni	Pererîta	BR_Pererita_1	9 361	490	7 246	379	67 669	3 544	36 227	1 897
79	Briceni	Slobozia-Șirăuți	BR_SloboziaS_1	10 498	550	8 126	426	77 532	4 060	41 444	2 170
80	Briceni	Șirăuți	BR_Sirauti_1	7 769	407	6 014	315	58 176	3 047	31 068	1 627
81	Briceni	Tabani	BR_Tabani_1	8 679	455	6 718	352	61 799	3 236	33 120	1 735
82	Briceni	Tețcani	BR_Tetcani_1	15 083	790	11 676	611	108 234	5 668	57 974	3 036
83	Briceni	Trebisăuți	BR_Trebisauti_1	10 498	550	8 126	426	77 532	4 060	41 444	2 170
84	Cahul	Cahul	CH_Cotihana_1	102 740	5 381	79 532	4 165	338 649	17 735	196 784	10 306
85	Cahul	Alexanderfeld	CH_Alexanderfeld_1	22 814	1 195	17 661	925	143 557	7 518	77 672	4 068
86	Cahul	Alexandru Ioan	CH_AlexandruI_1	29 674	1 554	22 971	1 203	150 103	7 861	82 827	4 338

Continuare Tabelul 5

Nr.d/o	Denumirea raionului	Denumirea localității	Codul zonei valorice	Obiectul etalon I		Obiectul etalon II		Obiectul etalon III (T+C)		Obiectul etalon IV (T+C)	
				Valoarea estimată, lei	Valoarea estimată, euro	Valoarea estimată, lei	Valoarea estimată, euro	Valoarea estimată, lei	Valoarea estimată, euro	Valoarea estimată, lei	Valoarea estimată, euro
		Cuza									
87	Cahul	Andrușul de Jos	CH_AndrusulJ_1	68 481	3 586	53 012	2 776	295 251	15 463	165 722	8 679
88	Cahul	Andrușul de Sus	CH_AndrusulS_1	68 481	3 586	53 012	2 776	295 251	15 463	165 722	8 679
89	Cahul	Badicul Moldovenesc	CH_BadiculM_1	31 948	1 673	24 731	1 295	159 341	8 345	88 048	4 611
90	Cahul	Baurci-Moldoveni	CH_BaurciM_1	26 263	1 375	20 330	1 065	131 253	6 874	72 513	3 798
91	Cahul	Borceag	CH_Borceag_1	31 948	1 673	24 731	1 295	159 341	8 345	88 048	4 611
92	Cahul	Brînza	CH_Brinza_1	25 126	1 316	19 450	1 019	152 644	7 994	82 830	4 338
93	Cahul	Bucuria	CH_Bucuria_1	29 674	1 554	22 971	1 203	150 103	7 861	82 827	4 338
94	Cahul	Burlacu	CH_Burlacu_1	31 948	1 673	24 731	1 295	159 341	8 345	88 048	4 611
95	Cahul	Burlacu	CH_Burlacu_2	9 133	478	7 070	370	47 039	2 463	25 910	1 357
96	Cahul	Burlăceni	CH_Burlaceni_1	29 674	1 554	22 971	1 203	150 103	7 861	82 827	4 338
97	Cahul	Burlăceni	CH_Burlaceni_2	12 544	657	9 710	509	65 889	3 451	36 224	1 897
98	Cahul	Chioselia Mare	CH_ChioseliaM_1	28 537	1 494	22 091	1 157	140 365	7 351	77 672	4 068
99	Cahul	Chioselia Mare	CH_ChioseliaM_2	22 814	1 195	17 661	925	164 435	8 612	88 049	4 611
100	Cahul	Çișlița-Prut	CH_CislitaP_1	22 814	1 195	17 661	925	143 557	7 518	77 672	4 068
101	Cahul	Colibași	CH_Colibasi_1	68 481	3 586	53 012	2 776	211 864	11 095	124 276	6 508
102	Cahul	Crihana Veche	CH_CrihanaV_1	66 207	3 467	51 251	2 684	400 655	20 983	217 480	11 390
103	Cahul	Cucoara	CH_Cucoara_1	38 807	2 032	30 041	1 573	197 142	10 324	108 737	5 695
104	Cahul	Cucoara	CH_Cucoara_2	26 263	1 375	20 330	1 065	131 253	6 874	72 513	3 798
105	Cahul	Doina	CH_Doina_1	22 814	1 195	17 661	925	112 302	5 881	62 138	3 254
106	Cahul	Doina	CH_Doina_2	9 133	478	7 070	370	47 039	2 463	25 910	1 357
107	Cahul	Găvănoasa	CH_Gavanoasa_1	22 814	1 195	17 661	925	143 557	7 518	77 672	4 068
108	Cahul	Găvănoasa	CH_Gavanoasa_2	17 812	933	13 788	722	110 963	5 811	60 086	3 147
109	Cahul	Giurguilești	CH_Giurguilesti_1	25 126	1 316	19 450	1 019	152 644	7 994	82 830	4 338
110	Cahul	Huluboaia	CH_Huluboaia_1	21 677	1 135	16 781	879	108 802	5 698	60 084	3 147
111	Cahul	Iujnoe	CH_Iujnoe_1	19 403	1 016	15 020	787	124 581	6 524	67 296	3 524
112	Cahul	Larga Nouă	CH_LargaN_1	34 259	1 794	26 521	1 389	168 428	8 821	93 206	4 881
113	Cahul	Larga Nouă	CH_LargaN_2	22 814	1 195	17 661	925	112 302	5 881	62 138	3 254
114	Cahul	Lebedenco	CH_Lebedenco_1	23 989	1 256	18 570	973	122 016	6 390	67 292	3 524
115	Cahul	Lebedenco	CH_Lebedenco_2	23 989	1 256	18 570	973	122 016	6 390	67 292	3 524
116	Cahul	Lopățica	CH_Lopatica_1	19 403	1 016	15 020	787	103 828	5 438	56 981	2 984

Continuare Tabelul 5

Nr.d/o	Denumirea raionului	Denumirea localității	Codul zonei valorice	Obiectul etalon I		Obiectul etalon II		Obiectul etalon III (T+C)		Obiectul etalon IV (T+C)	
				Valoarea estimată, lei	Valoarea estimată, euro	Valoarea estimată, lei	Valoarea estimată, euro	Valoarea estimată, lei	Valoarea estimată, euro	Valoarea estimată, lei	Valoarea estimată, euro
117	Cahul	Lucești	CH_Lucesti_1	23 989	1 256	18 570	973	117 890	6 174	65 241	3 417
118	Cahul	Manta	CH_Manta_1	27 400	1 435	21 211	1 111	172 246	9 021	93 202	4 881
119	Cahul	Manta	CH_Manta_2	25 126	1 316	19 450	1 019	152 644	7 994	82 830	4 338
120	Cahul	Moscovei	CH_Moscovei_1	29 674	1 554	22 971	1 203	150 103	7 861	82 827	4 338
121	Cahul	Moscovei	CH_Moscovei_2	19 403	1 016	15 020	787	103 828	5 438	56 981	2 984
122	Cahul	Pelinei	CH_Pelinei_1	28 537	1 494	22 091	1 157	140 365	7 351	77 672	4 068
123	Cahul	Pelinei	CH_Pelinei_2	17 130	897	13 260	694	84 214	4 410	46 603	2 441
124	Cahul	Roșu	CH_Rosu_1	123 280	6 456	95 433	4 998	379 204	19 859	222 633	11 659
125	Cahul	Slobozia Mare	CH_SloboziaM_1	63 933	3 348	49 491	2 592	214 392	11 228	124 273	6 508
126	Cahul	Taraclia de Salcie	CH_TaracliaS_1	23 989	1 256	18 570	973	117 890	6 174	65 241	3 417
127	Cahul	Tartaul de Salcie	CH_TartaulS_1	28 537	1 494	22 091	1 157	140 365	7 351	77 672	4 068
128	Cahul	Tartaul de Salcie	CH_TartaulS_2	13 454	705	10 415	545	65 386	3 424	36 226	1 897
129	Cahul	Tătărești	CH_Tataresti_1	28 537	1 494	22 091	1 157	140 365	7 351	77 672	4 068
130	Cahul	Vadul lui Isac	CH_Vadull_1	25 126	1 316	19 450	1 019	152 644	7 994	82 830	4 338
131	Cahul	Văleni	CH_Valeni_1	63 933	3 348	49 491	2 592	214 392	11 228	124 273	6 508
132	Cahul	Zirnești	CH_Zirnesti_1	45 666	2 392	35 351	1 851	234 956	12 305	129 432	6 778
133	Cahul	Zirnești	CH_Zirnesti_2	25 126	1 316	19 450	1 019	131 891	6 907	72 515	3 798
134	Cantemir	Antonești	CN_Antonesti_1	14 628	766	11 324	593	48 108	2 519	27 964	1 465
135	Cantemir	Antonești	CN_Antonesti_2	11 180	585	8 654	453	37 521	1 965	21 747	1 139
136	Cantemir	Baimaclia	CN_Baimaclia_1	19 403	1 016	15 020	787	64 197	3 362	37 284	1 953
137	Cantemir	Baimaclia	CN_Baimaclia_2	8 224	431	6 366	333	26 664	1 396	15 531	813
138	Cantemir	Cania	CN_Cania_1	31 948	1 673	24 731	1 295	121 835	6 381	69 407	3 635
139	Cantemir	Cania	CN_Cania_2	20 313	1 064	15 725	824	78 309	4 101	44 550	2 333
140	Cantemir	Capaclia	CN_Capaclia_1	11 407	597	8 830	462	37 398	1 959	21 749	1 139
141	Cantemir	Chioselia	CN_Chioselia_1	12 089	633	9 358	490	39 143	2 050	22 805	1 194
142	Cantemir	Chioselia	CN_Chioselia_2	9 133	478	7 070	370	30 286	1 586	17 584	921
143	Cantemir	Ciobalaccia	CN_Ciobalaccia_1	19 403	1 016	15 020	787	64 197	3 362	37 284	1 953
144	Cantemir	Ciobalaccia	CN_Ciobalaccia_2	11 180	585	8 654	453	37 521	1 965	21 747	1 139
145	Cantemir	Cîietu	CN_Ciietu_1	15 538	814	12 028	630	51 718	2 709	30 010	1 572
146	Cantemir	Cîietu	CN_Ciietu_2	10 498	550	8 126	426	33 776	1 769	19 696	1 032
147	Cantemir	Cîrpești	CN_Cirpesti_1	12 999	681	10 063	527	42 766	2 240	24 857	1 302
148	Cantemir	Cîșla	CN_Cisla_1	11 180	585	8 654	453	37 521	1 965	21 747	1 139

Continuare Tabelul 5

Nr.d/o	Denumirea raionului	Denumirea localității	Codul zonei valorice	Obiectul etalon I		Obiectul etalon II		Obiectul etalon III (T+C)		Obiectul etalon IV (T+C)	
				Valoarea estimată, lei	Valoarea estimată, euro	Valoarea estimată, lei	Valoarea estimată, euro	Valoarea estimată, lei	Valoarea estimată, euro	Valoarea estimată, lei	Valoarea estimată, euro
149	Cantemir	Cîșla	CN_Cisla_2	5 040	264	3 902	204	13 817	724	8 264	433
150	Cantemir	Cociulia	CN_Cociulia_1	17 812	933	13 788	722	58 830	3 081	34 175	1 790
151	Cantemir	Coștangalia	CN_Costangalia_1	9 133	478	7 070	370	30 286	1 586	17 584	921
152	Cantemir	Enichioi	CN_Enichioi_1	15 311	802	11 852	621	49 853	2 611	29 020	1 520
153	Cantemir	Enichioi	CN_Enichioi_2	5 950	312	4 606	241	19 564	1 025	11 373	596
154	Cantemir	Gotești	CN_Gotesti_1	25 126	1 316	19 450	1 019	61 006	3 195	37 284	1 953
155	Cantemir	Gotești	CN_Gotesti_2	11 407	597	8 830	462	37 398	1 959	21 749	1 139
156	Cantemir	Haragiș	CN_Haragis_1	10 498	550	8 126	426	33 776	1 769	19 696	1 032
157	Cantemir	Lărguța	CN_Larguta_1	17 130	897	13 260	694	57 085	2 990	33 119	1 734
158	Cantemir	Lingura	CN_Lingura_1	16 902	885	13 084	685	55 208	2 891	32 123	1 682
159	Cantemir	Lingura	CN_Lingura_2	4 320	226	3 344	175	12 221	640	7 271	381
160	Cantemir	Pleşeni	CN_Pleseni_1	19 403	1 016	15 020	787	64 197	3 362	37 284	1 953
161	Cantemir	Pleşeni	CN_Pleseni_2	16 902	885	13 084	685	55 208	2 891	32 123	1 682
162	Cantemir	Plopi	CN_Plopi_1	18 494	969	14 316	750	60 575	3 172	35 232	1 845
163	Cantemir	Plopi	CN_Plopi_2	5 040	264	3 902	204	15 942	835	9 320	488
164	Cantemir	Porumbesti	CN_Porumbesti_1	16 447	861	12 732	667	55 466	2 905	32 125	1 682
165	Cantemir	Sadic	CN_Sadic_1	18 494	969	14 316	750	60 575	3 172	35 232	1 845
166	Cantemir	Sadic	CN_Sadic_2	9 133	478	7 070	370	30 286	1 586	17 584	921
167	Cantemir	Stoianovca	CN_Stoianovca_1	21 223	1 111	16 429	860	67 304	3 525	39 332	2 060
168	Cantemir	Șamalia	CN_Samalia_1	12 999	681	10 063	527	42 766	2 240	24 857	1 302
169	Cantemir	Tartaul	CN_Tartaul_1	15 311	802	11 852	621	49 853	2 611	29 020	1 520
170	Cantemir	Toceni	CN_Toceni_1	13 454	705	10 415	545	44 633	2 337	25 911	1 357
171	Cantemir	Toceni	CN_Toceni_2	9 815	514	7 598	398	32 031	1 677	18 640	976
172	Cantemir	Țiganca	CN_Tiganca_1	25 126	1 316	19 450	1 019	79 759	4 177	46 604	2 441
173	Cantemir	Țiganca	CN_Tiganca_2	9 133	478	7 070	370	28 286	1 481	16 590	869
174	Cantemir	Vișniovca	CN_Visniovca_1	15 538	814	12 028	630	51 718	2 709	30 010	1 572
175	Călărași	Călărași	CA_Oricova_1	13 681	716	10 591	555	94 518	4 950	50 768	2 659
176	Călărași	Bahmut	CA_Bahmut_1	11 862	621	9 182	481	80 897	4 237	43 494	2 278
177	Călărași	Bahmut	CA_Bahmut_2	7 542	395	5 838	306	52 048	2 726	27 959	1 464
178	Călărași	Bravicea	CA_Bravicea_1	12 089	633	9 358	490	84 900	4 446	45 547	2 385
179	Călărași	Buda	CA_Buda_1	12 089	633	9 358	490	84 900	4 446	45 547	2 385
180	Călărași	Buda	CA_Buda_2	5 040	264	3 902	204	36 820	1 928	19 697	1 032
181	Călărași	Căbăiești	CA_Cabaesti_1	9 815	514	7 598	398	69 536	3 642	37 281	1 952

Continuare Tabelul 5

Nr.d/o	Denumirea raionului	Denumirea localității	Codul zonei valorice	Obiectul etalon I		Obiectul etalon II		Obiectul etalon III (T+C)		Obiectul etalon IV (T+C)	
				Valoarea estimată, lei	Valoarea estimată, euro	Valoarea estimată, lei	Valoarea estimată, euro	Valoarea estimată, lei	Valoarea estimată, euro	Valoarea estimată, lei	Valoarea estimată, euro
182	Călărași	Dereneu	CA_Dereneu_1	10 725	562	8 302	435	73 159	3 831	39 333	2 060
183	Călărași	Dereneu	CA_Dereneu_2	3 411	179	2 640	138	23 101	1 210	12 427	651
184	Călărași	Frumoasa	CA_Frumoasa_1	8 679	455	6 718	352	59 798	3 132	32 126	1 682
185	Călărași	Hîrjauca	CA_Hirjauca_1	13 908	728	10 767	564	96 383	5 048	51 758	2 711
186	Călărași	Hîrjauca	CA_Hirjauca_2	6 632	347	5 134	269	46 313	2 425	24 856	1 302
187	Călărași	Hirova	CA_Hirova_1	15 083	790	11 676	611	104 108	5 452	55 924	2 929
188	Călărași	Hoginești	CA_Hoginesti_1	12 544	657	9 710	509	86 767	4 544	46 601	2 441
189	Călărași	Horodiște	CA_Horodiste_1	12 089	633	9 358	490	84 900	4 446	45 547	2 385
190	Călărași	Meleşeni	CA_Meleseni_1	11 862	621	9 182	481	80 897	4 237	43 494	2 278
191	Călărași	Nișcani	CA_Niscani_1	14 136	740	10 943	573	98 385	5 153	52 817	2 766
192	Călărași	Onișcani	CA_Oniscani_1	13 454	705	10 415	545	92 515	4 845	49 710	2 603
193	Călărași	Onișcani	CA_Oniscani_2	9 815	514	7 598	398	69 536	3 642	37 281	1 952
194	Călărași	Păulești	CA_Paulesti_1	10 725	562	8 302	435	73 159	3 831	39 333	2 060
195	Călărași	Peticeni	CA_Peticeni_1	12 544	657	9 710	509	86 767	4 544	46 601	2 441
196	Călărași	Pîrjolteni	CA_Pirjolteni_1	13 454	705	10 415	545	92 515	4 845	49 710	2 603
197	Călărași	Pitușca	CA_Pitusca_1	15 765	826	12 204	639	107 854	5 648	57 974	3 036
198	Călărași	Răciula	CA_Raciula_1	11 407	597	8 830	462	79 029	4 139	42 440	2 223
199	Călărași	Răciula	CA_Raciula_2	5 723	300	4 430	232	40 565	2 124	21 747	1 139
200	Călărași	Rădeni	CA_Radeni_1	10 725	562	8 302	435	73 159	3 831	39 333	2 060
201	Călărași	Sadova	CA_Sadova_1	13 454	705	10 415	545	92 515	4 845	49 710	2 603
202	Călărași	Săseni	CA_Saseni_1	12 089	633	9 358	490	84 900	4 446	45 547	2 385
203	Călărași	Săseni	CA_Saseni_2	5 950	312	4 606	241	40 442	2 118	21 749	1 139
204	Călărași	Sipoteni	CA_Sipoteni_1	18 039	945	13 964	731	123 342	6 460	66 302	3 472
205	Călărași	Sipoteni	CA_Sipoteni_2	7 769	407	6 014	315	54 051	2 831	29 017	1 520
206	Călărași	Temeleuți	CA_Temeleuti_1	14 136	740	10 943	573	98 385	5 153	52 817	2 766
207	Călărași	Tuzara	CA_Tuzara_1	41 081	2 151	31 801	1 665	185 501	9 715	103 582	5 425
208	Călărași	Tuzara	CA_Tuzara_2	19 403	1 016	15 020	787	87 076	4 560	48 655	2 548
209	Călărași	Țibirica	CA_Tibirica_1	12 544	657	9 710	509	86 767	4 544	46 601	2 441
210	Călărași	Țibirica	CA_Tibirica_2	6 632	347	5 134	269	46 313	2 425	24 856	1 302
211	Călărași	Vălcineț	CA_Valcinet_1	15 083	790	11 676	611	104 108	5 452	55 924	2 929
212	Călărași	Vărzăreștii Noi	CA_VarzarestiiN_1	10 270	538	7 950	416	71 416	3 740	38 341	2 008
213	Căușeni	Baccealia	CS_Baccealia_1	14 856	778	11 500	602	116 733	6 113	62 135	3 254
214	Căușeni	Baccealia	CS_Baccealia_2	4 813	252	3 726	195	36 943	1 935	19 695	1 031

Continuare Tabelul 5

Nr.d/o	Denumirea raionului	Denumirea localității	Codul zonei valorice	Obiectul etalon I		Obiectul etalon II		Obiectul etalon III (T+C)		Obiectul etalon IV (T+C)	
				Valoarea estimată, lei	Valoarea estimată, euro	Valoarea estimată, lei	Valoarea estimată, euro	Valoarea estimată, lei	Valoarea estimată, euro	Valoarea estimată, lei	Valoarea estimată, euro
215	Căușeni	Baimaclia	CS_Baimaclia_1	14 401	754	11 148	584	112 865	5 911	60 087	3 147
216	Căușeni	Baimaclia	CS_Baimaclia_2	10 043	526	7 774	407	79 790	4 179	42 440	2 223
217	Căușeni	Chircăiești	CS_Chircaiesti_1	14 856	778	11 500	602	116 733	6 113	62 135	3 254
218	Căușeni	Chircăieștii Noi	CS_ChircaiestiiN_1	15 538	814	12 028	630	120 478	6 310	64 186	3 361
219	Căușeni	Chircăieștii Noi	CS_ChircaiestiiN_2	9 133	478	7 070	370	69 917	3 662	37 281	1 952
220	Căușeni	Ciuflești	CS_Ciuflesti_1	12 999	681	10 063	527	103 149	5 402	54 869	2 874
221	Căușeni	Cîrnățeni	CS_Cirnateni_1	14 401	754	11 148	584	112 865	5 911	60 087	3 147
222	Căușeni	Cîrnățenii Noi	CS_CirnateniiN_1	16 447	861	12 732	667	128 351	6 722	68 351	3 580
223	Căușeni	Cîrnățenii Noi	CS_CirnateniiN_2	12 317	645	9 534	499	97 279	5 095	51 763	2 711
224	Căușeni	Copanca	CS_Copanca_1	15 538	814	12 028	630	120 478	6 310	64 186	3 361
225	Căușeni	Coșcalia	CS_Coscalia_1	13 681	716	10 591	555	107 019	5 605	56 982	2 984
226	Căușeni	Cremenciug	CS_Cremenciug_1	13 681	716	10 591	555	107 019	5 605	56 982	2 984
227	Căușeni	Fîrlădeni	CS_Firladeni_1	16 447	861	12 732	667	128 351	6 722	68 351	3 580
228	Căușeni	Fîrlădeni	CS_Firladeni_2	6 405	335	4 958	260	50 561	2 648	26 905	1 409
229	Căușeni	Gîsca	CS_Gisca_1	14 628	766	11 324	593	116 868	6 120	62 139	3 254
230	Căușeni	Grădinița	CS_Gradinita_1	13 681	716	10 591	555	107 019	5 605	56 982	2 984
231	Căușeni	Grădinița	CS_Gradinita_2	8 224	431	6 366	333	64 169	3 361	34 172	1 790
232	Căușeni	Grigorievca	CS_Grigorievca_1	15 765	826	12 204	639	124 606	6 526	66 300	3 472
233	Căușeni	Hagimus	CS_Hagimus_1	16 447	861	12 732	667	128 351	6 722	68 351	3 580
234	Căușeni	Opaci	CS_Opaci_1	12 317	645	9 534	499	97 279	5 095	51 763	2 711
235	Căușeni	Pervomaisc	CS_Pervomaisc_1	14 856	778	11 500	602	116 733	6 113	62 135	3 254
236	Căușeni	Pervomaisc	CS_Pervomaisc_2	13 454	705	10 415	545	105 017	5 500	55 924	2 929
237	Căușeni	Plop-știubei	CS_PlopS_1	13 681	716	10 591	555	107 019	5 605	56 982	2 984
238	Căușeni	Săiți	CS_Saiti_1	12 999	681	10 063	527	103 149	5 402	54 869	2 874
239	Căușeni	Sălcuța	CS_Salcuta_1	16 447	861	12 732	667	128 351	6 722	68 351	3 580
240	Căușeni	Taraclia	CS_Taraclia_1	17 130	897	13 260	694	134 221	7 029	71 458	3 742
241	Căușeni	Tănătari	CS_Tanatari_1	14 856	778	11 500	602	116 733	6 113	62 135	3 254
242	Căușeni	Tănătarii Noi	CS_TanatariiN_1	8 906	466	6 894	361	70 040	3 668	37 279	1 952
243	Căușeni	Tănătarii Noi	CS_TanatariiN_2	5 040	264	3 902	204	38 820	2 033	20 691	1 084
244	Căușeni	Tocuz	CS_Tocuz_1	15 538	814	12 028	630	120 478	6 310	64 186	3 361
245	Căușeni	Ucrainca	CS_Ucrainca_1	13 681	716	10 591	555	107 019	5 605	56 982	2 984
246	Căușeni	Ucrainca	CS_Ucrainca_2	3 183	167	2 464	129	25 349	1 328	13 481	706
247	Căușeni	Ursoaia	CS_Ursoaia_1	14 856	778	11 500	602	116 733	6 113	62 135	3 254

Continuare Tabelul 5

Nr.d/o	Denumirea raionului	Denumirea localității	Codul zonei valorice	Obiectul etalon I		Obiectul etalon II		Obiectul etalon III (T+C)		Obiectul etalon IV (T+C)	
				Valoarea estimată, lei	Valoarea estimată, euro	Valoarea estimată, lei	Valoarea estimată, euro	Valoarea estimată, lei	Valoarea estimată, euro	Valoarea estimată, lei	Valoarea estimată, euro
248	Căușeni	Zaim	CS_Zaim_1	17 812	933	13 788	722	137 966	7 225	73 508	3 850
249	Căușeni	Zaim	CS_Zaim_2	6 405	335	4 958	260	48 561	2 543	25 910	1 357
250	Ceadăr-Lunga	Baurci	CL_Baurci_1	10 952	574	8 478	444	102 290	5 357	53 875	2 822
251	Ceadăr-Lunga	Beșghioz	CL_Beșghioz_1	10 270	538	7 950	416	94 295	4 938	49 712	2 603
252	Ceadăr-Lunga	Cazaclia	CL_Cazaclia_1	10 725	562	8 302	435	98 162	5 141	51 761	2 711
253	Ceadăr-Lunga	Chiriet-Lunga	CL_ChirietL_1	10 270	538	7 950	416	94 295	4 938	49 712	2 603
254	Ceadăr-Lunga	Copceac	CL_Copceac_1	10 498	550	8 126	426	94 160	4 931	49 708	2 603
255	Ceadăr-Lunga	Gaidar	CL_Gaidar_1	10 498	550	8 126	426	94 160	4 931	49 708	2 603
256	Ceadăr-Lunga	Joltai	CL_Joltai_1	10 270	538	7 950	416	94 295	4 938	49 712	2 603
257	Ceadăr-Lunga	Tomai	CL_Tomai_1	10 498	550	8 126	426	94 160	4 931	49 708	2 603
258	Cimișlia	Cimișlia	CM_BogdanovcaN_1	13 908	728	10 767	564	111 010	5 814	59 028	3 091
259	Cimișlia	Cimișlia	CM_BogdanovcaV_1	13 908	728	10 767	564	111 010	5 814	59 028	3 091
260	Cimișlia	Cimișlia	CM_Dimitrovca_1	13 908	728	10 767	564	111 010	5 814	59 028	3 091
261	Cimișlia	Albina	CM_Albina_1	21 677	1 135	16 781	879	173 312	9 076	92 146	4 826
262	Cimișlia	Albina	CM_Albina_2	18 267	957	14 140	741	146 085	7 651	77 669	4 068
263	Cimișlia	Batîr	CM_Batir_1	21 677	1 135	16 781	879	173 312	9 076	92 146	4 826
264	Cimișlia	Cenac	CM_Cenac_1	18 949	992	14 668	768	151 955	7 958	80 776	4 230
265	Cimișlia	Ciucur-Mingir	CM_CiucurM_1	19 631	1 028	15 196	796	155 700	8 154	82 826	4 338
266	Cimișlia	Codreni	CM_Codreni_1	18 949	992	14 668	768	151 955	7 958	80 776	4 230
267	Cimișlia	Codreni	CM_Codreni_2	13 908	728	10 767	564	111 010	5 814	59 028	3 091
268	Cimișlia	Ecaterinovca	CM_Ecaterinovca_1	24 216	1 268	18 746	982	192 778	10 096	102 525	5 369
269	Cimișlia	Ecaterinovca	CM_Ecaterinovca_2	19 631	1 028	15 196	796	155 700	8 154	82 826	4 338
270	Cimișlia	Gradiște	CM_Gradiste_1	22 814	1 195	17 661	925	181 062	9 482	96 313	5 044
271	Cimișlia	Gradiște	CM_Gradiste_2	19 631	1 028	15 196	796	155 700	8 154	82 826	4 338
272	Cimișlia	Gura Galbenei	CM_GuraG_1	22 814	1 195	17 661	925	181 062	9 482	96 313	5 044
273	Cimișlia	Hîrtop	CM_Hirtop_1	23 496	1 231	18 189	953	186 932	9 790	99 420	5 207

Continuare Tabelul 5

Nr.d/o	Denumirea raionului	Denumirea localității	Codul zonei valorice	Obiectul etalon I		Obiectul etalon II		Obiectul etalon III (T+C)		Obiectul etalon IV (T+C)	
				Valoarea estimată, lei	Valoarea estimată, euro	Valoarea estimată, lei	Valoarea estimată, euro	Valoarea estimată, lei	Valoarea estimată, euro	Valoarea estimată, lei	Valoarea estimată, euro
274	Cimișlia	Hîrtop	CM_Hirtop_2	8 679	455	6 718	352	68 050	3 564	36 227	1 897
275	Cimișlia	Ialpujeni	CM_Ialpujeni_1	22 132	1 159	17 133	897	175 192	9 175	93 207	4 881
276	Cimișlia	Ialpujeni	CM_Ialpujeni_2	18 721	980	14 492	759	147 965	7 749	78 729	4 123
277	Cimișlia	Ivanovca Nouă	CM_IvanovcaN_1	22 814	1 195	17 661	925	181 062	9 482	96 313	5 044
278	Cimișlia	Javgur	CM_Javgur_1	19 631	1 028	15 196	796	155 700	8 154	82 826	4 338
279	Cimișlia	Javgur	CM_Javgur_2	8 906	466	6 894	361	70 040	3 668	37 279	1 952
280	Cimișlia	Lipoveni	CM_Lipoveni_1	24 899	1 304	19 274	1 009	196 523	10 292	104 576	5 477
281	Cimișlia	Lipoveni	CM_Lipoveni_2	13 226	693	10 239	536	105 139	5 506	55 922	2 929
282	Cimișlia	Mihailovca	CM_Mihailovca_1	22 814	1 195	17 661	925	181 062	9 482	96 313	5 044
283	Cimișlia	Porumbrei	CM_Porumbrei_1	21 677	1 135	16 781	879	173 312	9 076	92 146	4 826
284	Cimișlia	Porumbrei	CM_Porumbrei_2	13 454	705	10 415	545	107 142	5 611	56 980	2 984
285	Cimișlia	Sagaidac	CM_Sagaidac_1	21 677	1 135	16 781	879	173 312	9 076	92 146	4 826
286	Cimișlia	Satul Nou	CM_SatulN_1	22 814	1 195	17 661	925	181 062	9 482	96 313	5 044
287	Cimișlia	Selemet	CM_Selemet_1	22 814	1 195	17 661	925	181 062	9 482	96 313	5 044
288	Cimișlia	Suric	CM_Suric_1	13 226	693	10 239	536	105 139	5 506	55 922	2 929
289	Cimișlia	Topala	CM_Topala_1	18 949	992	14 668	768	151 955	7 958	80 776	4 230
290	Cimișlia	Troițcoe	CM_Troitcoe_1	16 675	873	12 908	676	132 354	6 931	70 403	3 687
291	Cimișlia	Valea Perjei	CM_ValeaP_1	26 263	1 375	20 330	1 065	208 264	10 907	110 789	5 802
292	Comrat	Avdarma	CO_Avdarma_1	10 270	538	7 950	416	94 295	4 938	49 712	2 603
293	Comrat	Beșalma	CO_Besalma_1	10 043	526	7 774	407	92 292	4 833	48 654	2 548
294	Comrat	Bugeac	CO_Bugeac_1	9 815	514	7 598	398	90 414	4 735	47 658	2 496
295	Comrat	Chioselia Rusă	CO_ChioseliaR_1	7 542	395	5 838	306	68 675	3 597	36 223	1 897
296	Comrat	Chirsova	CO_Chirsova_1	10 270	538	7 950	416	94 295	4 938	49 712	2 603
297	Comrat	Cioc-Maidan	CO_CiocM_1	8 906	466	6 894	361	82 541	4 323	43 493	2 278
298	Comrat	Congaz	CO_Congaz_1	28 537	1 494	22 091	1 157	181 996	9 531	98 364	5 151
299	Comrat	Congazcicul de Sus	CO_CongazciculS_1	8 906	466	6 894	361	82 541	4 323	43 493	2 278
300	Comrat	Congazcicul de Sus	CO_CongazciculS_2	3 638	191	2 816	147	33 355	1 747	17 586	921
301	Comrat	Cotovscoe	CO_Cotovscoe_1	7 769	407	6 014	315	72 803	3 813	38 338	2 008
302	Comrat	Dezghingea	CO_Dezghingea_1	9 588	502	7 422	389	86 299	4 520	45 549	2 385
303	Comrat	Ferapontievca	CO_Ferapontievca_1	8 451	443	6 542	343	78 674	4 120	41 444	2 170
304	Comrat	Svetlîi	CO_Svetlîi_1	9 815	514	7 598	398	90 414	4 735	47 658	2 496

Continuare Tabelul 5

Nr.d/o	Denumirea raionului	Denumirea localității	Codul zonei valorice	Obiectul etalon I		Obiectul etalon II		Obiectul etalon III (T+C)		Obiectul etalon IV (T+C)	
				Valoarea estimată, lei	Valoarea estimată, euro	Valoarea estimată, lei	Valoarea estimată, euro	Valoarea estimată, lei	Valoarea estimată, euro	Valoarea estimată, lei	Valoarea estimată, euro
305	Comrat	Svetlii	CO Svetlii_2	6 405	335	4 958	260	58 937	3 087	31 068	1 627
306	Criuleni	Criuleni	CR_Ohrincea_1	45 894	2 403	35 527	1 861	132 806	6 955	78 724	4 123
307	Criuleni	Criuleni	CR_Zolonceni_1	45 894	2 403	35 527	1 861	132 806	6 955	78 724	4 123
308	Criuleni	Bălăbănești	CR_Balabanesti_1	33 577	1 758	25 992	1 361	327 207	17 136	171 933	9 004
309	Criuleni	Bălăbănești	CR_Balabanesti_2	26 263	1 375	20 330	1 065	256 271	13 421	134 650	7 052
310	Criuleni	Bălța	CR_Baltata_1	111 873	5 859	86 602	4 535	254 306	13 318	157 395	8 243
311	Criuleni	Bălța	CR_Baltata_2	60 030	3 144	46 470	2 434	137 428	7 197	84 938	4 448
312	Criuleni	Boșcana	CR_Boscana_1	75 795	3 969	58 674	3 073	216 152	11 320	128 435	6 726
313	Criuleni	Boșcana	CR_Boscana_2	51 351	2 689	39 751	2 082	146 402	7 667	86 994	4 556
314	Criuleni	Cimișeni	CR_Cimiseni_1	72 157	3 779	55 857	2 925	207 689	10 877	123 220	6 453
315	Criuleni	Corjova	CR_Corjova_1	34 032	1 782	26 344	1 380	331 074	17 339	173 981	9 112
316	Criuleni	Coșernița	CR_Cosernita_1	67 571	3 539	52 308	2 739	193 614	10 140	114 954	6 020
317	Criuleni	Cruglic	CR_Cruglic_1	73 976	3 874	57 266	2 999	210 920	11 046	125 330	6 564
318	Criuleni	Dolinnoe	CR_Dolinnoe_1	109 145	5 716	84 490	4 425	247 577	12 966	153 294	8 028
319	Criuleni	Dolinnoe	CR_Dolinnoe_2	51 806	2 713	40 103	2 100	117 015	6 128	72 514	3 798
320	Criuleni	Drâsliceni	CR_Drasliceni_1	116 421	6 097	90 123	4 720	414 289	21 697	238 170	12 473
321	Criuleni	Drâsliceni	CR_Drasliceni_2	88 794	4 650	68 736	3 600	315 176	16 506	181 253	9 492
322	Criuleni	Dubăsarii Vechi	CR_DubasariiV_1	30 811	1 614	23 851	1 249	301 624	15 796	158 452	8 298
323	Criuleni	Hîrtopul Mare	CR_HirtopulM_1	75 795	3 969	58 674	3 073	216 152	11 320	128 435	6 726
324	Criuleni	Hîrtopul Mare	CR_HirtopulM_2	56 846	2 977	44 005	2 305	162 086	8 489	96 312	5 044
325	Criuleni	Hrușova	CR_Hrusova_1	73 066	3 827	56 561	2 962	209 298	10 961	124 272	6 508
326	Criuleni	Hrușova	CR_Hrusova_2	56 846	2 977	44 005	2 305	162 086	8 489	96 312	5 044
327	Criuleni	Ișnovăț	CR_Isnovat_1	64 842	3 396	50 195	2 629	186 760	9 781	110 791	5 802
328	Criuleni	Izbiște	CR_Izbiste_1	61 394	3 215	47 526	2 489	176 173	9 226	104 573	5 477
329	Criuleni	Jevreni	CR_Jevreni_1	63 251	3 312	48 963	2 564	181 393	9 500	107 682	5 639
330	Criuleni	Măgdăcești	CR_Magdacesti_1	126 691	6 635	98 073	5 136	450 325	23 584	258 926	13 560
331	Criuleni	Mășcăuți	CR_Mascauti_1	61 394	3 215	47 526	2 489	176 173	9 226	104 573	5 477
332	Criuleni	Miclești	CR_Miclesti_1	68 481	3 586	53 012	2 776	197 237	10 329	117 006	6 128
333	Criuleni	Miclești	CR_Miclesti_2	52 298	2 739	40 485	2 120	150 000	7 856	89 045	4 663
334	Criuleni	Onițcani	CR_Onitcani_1	73 066	3 827	56 561	2 962	209 298	10 961	124 272	6 508
335	Criuleni	Pașcani	CR_Pascani_1	122 371	6 409	94 729	4 961	435 978	22 833	250 599	13 124
336	Criuleni	Pașcani	CR_Pascani_2	113 465	5 942	87 835	4 600	403 431	21 128	231 955	12 148
337	Criuleni	Răculești	CR_Raculesti_1	65 752	3 443	50 899	2 666	188 370	9 865	111 843	5 857

Continuare Tabelul 5

Nr.d/o	Denumirea raionului	Denumirea localității	Codul zonei valorice	Obiectul etalon I		Obiectul etalon II		Obiectul etalon III (T+C)		Obiectul etalon IV (T+C)	
				Valoarea estimată, lei	Valoarea estimată, euro	Valoarea estimată, lei	Valoarea estimată, euro	Valoarea estimată, lei	Valoarea estimată, euro	Valoarea estimată, lei	Valoarea estimată, euro
338	Criuleni	Răculești	CR_Raculesti_2	55 937	2 929	43 301	2 268	160 464	8 404	95 254	4 989
339	Criuleni	Rîșcova	CR_Riscova_1	68 481	3 586	53 012	2 776	197 237	10 329	117 006	6 128
340	Criuleni	Slobozia-Dușca	CR_SloboziaD_1	66 662	3 491	51 604	2 703	191 992	10 055	113 896	5 965
341	Criuleni	Zăicana	CR_Zaicana_1	70 300	3 682	54 420	2 850	202 469	10 603	120 111	6 290
342	Dondușeni	Arionești	DN_Arionesti_1	11 180	585	8 654	453	60 399	3 163	33 118	1 734
343	Dondușeni	Baraboi	DN_Baraboi_1	19 403	1 016	15 020	787	103 828	5 438	56 981	2 984
344	Dondușeni	Briceni	DN_Briceni_1	7 996	419	6 190	324	43 426	2 274	23 800	1 246
345	Dondușeni	Cernoleuca	DN_Cernoleuca_1	10 952	574	8 478	444	58 534	3 065	32 128	1 683
346	Dondușeni	Climăuți	DN_Climauti_1	13 226	693	10 239	536	69 759	3 653	38 337	2 008
347	Dondușeni	Corbu	DN_Corbu_1	13 908	728	10 767	564	73 504	3 849	40 387	2 115
348	Dondușeni	Crișcăuți	DN_Criscauti_1	11 180	585	8 654	453	60 399	3 163	33 118	1 734
349	Dondușeni	Dondușeni	DN_Donduseni_1	12 771	669	9 887	518	67 892	3 556	37 283	1 953
350	Dondușeni	Elizavetovca	DN_Elizavetovca_1	11 180	585	8 654	453	60 399	3 163	33 118	1 734
351	Dondușeni	Elizavetovca	DN_Elizavetovca_2	3 638	191	2 816	147	18 853	987	10 378	544
352	Dondușeni	Frasin	DN_Frasin_1	14 401	754	11 148	584	77 360	4 051	42 440	2 223
353	Dondușeni	Frasin	DN_Frasin_2	1 592	83	1 232	65	9 493	497	5 159	270
354	Dondușeni	Horodiște	DN_Horodiste_1	12 544	657	9 710	509	65 889	3 451	36 224	1 897
355	Dondușeni	Moșana	DN_Mosana_1	14 856	778	11 500	602	79 228	4 149	43 494	2 278
356	Dondușeni	Moșana	DN_Mosana_2	1 592	83	1 232	65	9 493	497	5 159	270
357	Dondușeni	Pivniceni	DN_Pivniceni_1	9 361	490	7 246	379	48 916	2 562	26 906	1 409
358	Dondușeni	Plop	DN_Plop_1	17 357	909	13 436	704	92 468	4 843	50 768	2 659
359	Dondușeni	Pocrovca	DN_Pocrovca_1	14 136	740	10 943	573	75 507	3 954	41 446	2 171
360	Dondușeni	Rediul Mare	DN_RediulM_1	14 856	778	11 500	602	79 228	4 149	43 494	2 278
361	Dondușeni	Scăieni	DN_Scaieni_1	12 317	645	9 534	499	66 024	3 458	36 228	1 897
362	Dondușeni	Sudarca	DN_Sudarca_1	11 862	621	9 182	481	64 269	3 366	35 230	1 845
363	Dondușeni	Sudarca	DN_Sudarca_2	9 588	502	7 422	389	50 919	2 667	27 965	1 465
364	Dondușeni	Teleșeuca	DN_Teleseuca_1	11 180	585	8 654	453	60 399	3 163	33 118	1 734
365	Dondușeni	Teleșeuca	DN_Teleseuca_2	2 274	119	1 760	92	11 238	589	6 215	326
366	Dondușeni	Tîrnova	DN_Tirnova_1	16 675	873	12 908	676	88 598	4 640	48 655	2 548
367	Dondușeni	Tîrnova	DN_Tirnova_2	1 364	71	1 056	55	7 615	399	4 163	218
368	Dondușeni	Țaul	DN_Taul_1	17 130	897	13 260	694	90 465	4 738	49 710	2 603
369	Drochia	Antoneuca	DR_Antoneuca_1	14 856	778	11 500	602	79 228	4 149	43 494	2 278
370	Drochia	Baroncea	DR_Baroncea_1	11 862	621	9 182	481	64 269	3 366	35 230	1 845

Continuare Tabelul 5

Nr.d/o	Denumirea raionului	Denumirea localității	Codul zonei valorice	Obiectul etalon I		Obiectul etalon II		Obiectul etalon III (T+C)		Obiectul etalon IV (T+C)	
				Valoarea estimată, lei	Valoarea estimată, euro	Valoarea estimată, lei	Valoarea estimată, euro	Valoarea estimată, lei	Valoarea estimată, euro	Valoarea estimată, lei	Valoarea estimată, euro
371	Drochia	Baroncea	DR_Baroncea_2	6 177	324	4 782	250	31 931	1 672	17 582	921
372	Drochia	Chetrosu	DR_Chetrosu_1	18 039	945	13 964	731	96 213	5 039	52 818	2 766
373	Drochia	Cotova	DR_Cotova_1	14 136	740	10 943	573	75 507	3 954	41 446	2 171
374	Drochia	Cotova	DR_Cotova_2	7 769	407	6 014	315	41 549	2 176	22 803	1 194
375	Drochia	Dominteni	DR_Dominteni_1	16 675	873	12 908	676	88 598	4 640	48 655	2 548
376	Drochia	Drochia	DR_Drochia_1	14 401	754	11 148	584	77 360	4 051	42 440	2 223
377	Drochia	Fintinița	DR_Fintinita_1	14 401	754	11 148	584	77 360	4 051	42 440	2 223
378	Drochia	Fintinița	DR_Fintinita_2	4 548	238	3 520	184	24 588	1 288	13 481	706
379	Drochia	Gribova	DR_Gribova_1	16 447	861	12 732	667	86 720	4 542	47 659	2 496
380	Drochia	Hăsnășenii Mari	DR_HasnaseniiM_1	13 226	693	10 239	536	69 759	3 653	38 337	2 008
381	Drochia	Hăsnășenii Noi	DR_HasnaseniiN_1	14 136	740	10 943	573	75 507	3 954	41 446	2 171
382	Drochia	Hăsnășenii Noi	DR_HasnaseniiN_2	10 043	526	7 774	407	52 786	2 764	29 019	1 520
383	Drochia	Maramonovca	DR_Maramonovca_1	12 771	669	9 887	518	67 892	3 556	37 283	1 953
384	Drochia	Miciurin	DR_Miciurin_1	14 856	778	11 500	602	79 228	4 149	43 494	2 278
385	Drochia	Mîndic	DR_Mindic_1	14 401	754	11 148	584	77 360	4 051	42 440	2 223
386	Drochia	Moara de Piatră	DR_Moarad_1	12 317	645	9 534	499	66 024	3 458	36 228	1 897
387	Drochia	Nicoreni	DR_Nicoreni_1	15 765	826	12 204	639	84 975	4 450	46 603	2 441
388	Drochia	Ochiul Alb	DR_OchiulA_1	17 130	897	13 260	694	90 465	4 738	49 710	2 603
389	Drochia	Palanca	DR_Palanca_1	8 451	443	6 542	343	45 294	2 372	24 854	1 302
390	Drochia	Palanca	DR_Palanca_2	6 859	359	5 310	278	35 801	1 875	19 695	1 031
391	Drochia	Pelinia	DR_Pelinia_1	24 444	1 280	18 922	991	130 146	6 816	71 459	3 742
392	Drochia	Pelinia	DR_Pelinia_2	11 635	609	9 006	472	62 279	3 262	34 178	1 790
393	Drochia	Pervomaiscoe	DR_Pervomaiscoe_1	15 993	838	12 380	648	84 853	4 444	46 605	2 441
394	Drochia	Pervomaiscoe	DR_Pervomaiscoe_2	11 635	609	9 006	472	62 279	3 262	34 178	1 790
395	Drochia	Petreni	DR_Petreni_1	17 812	933	13 788	722	94 210	4 934	51 760	2 711
396	Drochia	Petreni	DR_Petreni_2	10 043	526	7 774	407	52 786	2 764	29 019	1 520
397	Drochia	Popeștii de Jos	DR_PopestiiJ_1	12 317	645	9 534	499	66 024	3 458	36 228	1 897
398	Drochia	Popeștii de Sus	DR_PopestiiS_1	12 544	657	9 710	509	65 889	3 451	36 224	1 897
399	Drochia	Sofia	DR_Sofia_1	19 858	1 040	15 373	805	105 571	5 529	57 973	3 036
400	Drochia	Șalvirii Vechi	DR_SalviriiV_1	9 361	490	7 246	379	48 916	2 562	26 906	1 409
401	Drochia	Șalvirii Vechi	DR_SalviriiV_2	4 548	238	3 520	184	24 588	1 288	13 481	706
402	Drochia	Șuri	DR_Suri_1	15 083	790	11 676	611	81 230	4 254	44 553	2 333
403	Drochia	Șuri	DR_Suri_2	10 725	562	8 302	435	56 532	2 961	31 069	1 627

Continuare Tabelul 5

Nr.d/o	Denumirea raionului	Denumirea localității	Codul zonei valorice	Obiectul etalon I		Obiectul etalon II		Obiectul etalon III (T+C)		Obiectul etalon IV (T+C)	
				Valoarea estimată, lei	Valoarea estimată, euro	Valoarea estimată, lei	Valoarea estimată, euro	Valoarea estimată, lei	Valoarea estimată, euro	Valoarea estimată, lei	Valoarea estimată, euro
404	Drochia	Țarigrad	DR_Tarigrad_1	23 042	1 207	17 837	934	122 543	6 418	67 291	3 524
405	Drochia	Zgurița	DR_Zgurita_1	13 226	693	10 239	536	69 759	3 653	38 337	2 008
406	Dubăsari	Cocieri	DB_Cocieri_1	25 126	1 316	19 450	1 019	173 522	9 088	93 207	4 881
407	Dubăsari	Cocieri	DB_Cocieri_2	18 721	980	14 492	759	129 212	6 767	69 409	3 635
408	Dubăsari	Corjova	DB_Corjova_1	22 359	1 171	17 309	906	156 304	8 186	83 882	4 393
409	Dubăsari	Corjova	DB_Corjova_2	18 494	969	14 316	750	127 210	6 662	68 351	3 580
410	Dubăsari	Coșnița	DB_Cosnita_1	82 199	4 305	63 632	3 332	350 100	18 335	196 784	10 306
411	Dubăsari	Coșnița	DB_Cosnita_2	23 042	1 207	17 837	934	160 049	8 382	85 932	4 500
412	Dubăsari	Doroțcaia	DB_Dorotcaia_1	25 126	1 316	19 450	1 019	173 522	9 088	93 207	4 881
413	Dubăsari	Holercani	DB_Holercani_1	26 718	1 399	20 682	1 083	185 128	9 695	99 416	5 206
414	Dubăsari	Marcăuți	DB_Marcauti_1	18 494	969	14 316	750	127 210	6 662	68 351	3 580
415	Dubăsari	Molovata	DB_Molovata_1	20 540	1 076	15 901	833	140 695	7 368	75 620	3 960
416	Dubăsari	Molovata Nouă	DB_MolovataN_1	21 905	1 147	16 957	888	150 311	7 872	80 777	4 230
417	Dubăsari	Molovata Nouă	DB_MolovataN_2	19 176	1 004	14 844	777	133 080	6 970	71 457	3 742
418	Dubăsari	Oxentea	DB_Oxentea_1	24 216	1 268	18 746	982	165 649	8 675	89 042	4 663
419	Dubăsari	Pirîta	DB_Pirita_1	68 481	3 586	53 012	2 776	316 004	16 549	176 036	9 219
420	Dubăsari	Ustia	DB_Ustia_1	25 126	1 316	19 450	1 019	173 522	9 088	93 207	4 881
421	Edineț	Edineț	ED_Alexandreni_1	7 996	419	6 190	324	39 301	2 058	21 749	1 139
422	Edineț	Edineț	ED_GordinestiiN_1	7 996	419	6 190	324	39 301	2 058	21 749	1 139
423	Edineț	Cupcini	ED_ChetrosicaV_1	11 862	621	9 182	481	60 019	3 143	33 118	1 734
424	Edineț	Cupcini	ED_Chiurt_1	11 862	621	9 182	481	60 019	3 143	33 118	1 734
425	Edineț	Alexeevca	ED_Alexeevca_1	11 862	621	9 182	481	60 019	3 143	33 118	1 734
426	Edineț	Bădragii Noi	ED_BadragiiN_1	11 635	609	9 006	472	58 154	3 046	32 127	1 683
427	Edineț	Bădragii Vechi	ED_BadragiiV_1	11 180	585	8 654	453	56 274	2 947	31 067	1 627
428	Edineț	Bleșteni	ED_Blesteni_1	14 856	778	11 500	602	75 102	3 933	41 444	2 170
429	Edineț	Bleșteni	ED_Blesteni_2	10 952	574	8 478	444	54 284	2 843	30 015	1 572
430	Edineț	Brătușeni	ED_Bratuseeni_1	20 540	1 076	15 901	833	103 190	5 404	56 979	2 984
431	Edineț	Brătușeni	ED_Bratuseeni_2	10 498	550	8 126	426	52 529	2 751	29 017	1 520
432	Edineț	Brînzani	ED_Brinzeni_1	12 771	669	9 887	518	65 767	3 444	36 226	1 897
433	Edineț	Burlănești	ED_Burlanesti_1	15 083	790	11 676	611	76 980	4 031	42 440	2 223
434	Edineț	Burlănești	ED_Burlanesti_2	6 859	359	5 310	278	35 801	1 875	19 695	1 031
435	Edineț	Cepeleuți	ED_Cepeleuti_1	12 771	669	9 887	518	65 767	3 444	36 226	1 897
436	Edineț	Cepeleuți	ED_Cepeleuti_2	8 906	466	6 894	361	45 036	2 359	24 852	1 302

Continuare Tabelul 5

Nr.d/o	Denumirea raionului	Denumirea localității	Codul zonei valorice	Obiectul etalon I		Obiectul etalon II		Obiectul etalon III (T+C)		Obiectul etalon IV (T+C)	
				Valoarea estimată, lei	Valoarea estimată, euro	Valoarea estimată, lei	Valoarea estimată, euro	Valoarea estimată, lei	Valoarea estimată, euro	Valoarea estimată, lei	Valoarea estimată, euro
437	Edineț	Chetroșica Nouă	ED_ChetrosicaN_1	13 226	693	10 239	536	67 634	3 542	37 280	1 952
438	Edineț	Constantinovca	ED_Constantinovca_1	13 908	728	10 767	564	69 379	3 633	38 337	2 008
439	Edineț	Constantinovca	ED_Constantinovca_2	1 592	83	1 232	65	7 493	392	4 165	218
440	Edineț	Corpaci	ED_Corpaci_1	11 862	621	9 182	481	60 019	3 143	33 118	1 734
441	Edineț	Cuconeștii Noi	ED_CuconestiiN_1	15 083	790	11 676	611	76 980	4 031	42 440	2 223
442	Edineț	Cuconeștii Noi	ED_CuconestiiN_2	910	48	704	37	5 748	301	3 109	163
443	Edineț	Fetești	ED_Fetesti_1	14 628	766	11 324	593	73 112	3 829	40 392	2 115
444	Edineț	Gășpar	ED_Gaspar_1	13 454	705	10 415	545	67 511	3 536	37 283	1 953
445	Edineț	Goleni	ED_Goleni_1	12 544	657	9 710	509	63 889	3 346	35 230	1 845
446	Edineț	Gordinești	ED_Gordinesti_1	13 454	705	10 415	545	67 511	3 536	37 283	1 953
447	Edineț	Hancăuți	ED_Hancauti_1	11 180	585	8 654	453	56 274	2 947	31 067	1 627
448	Edineț	Hincăuți	ED_Hincauti_1	13 908	728	10 767	564	69 379	3 633	38 337	2 008
449	Edineț	Hincăuți	ED_Hincauti_2	6 632	347	5 134	269	33 811	1 771	18 642	976
450	Edineț	Hlinaia	ED_Hlinaia_1	15 083	790	11 676	611	76 980	4 031	42 440	2 223
451	Edineț	Lopatnic	ED_Lopatnic_1	12 544	657	9 710	509	63 889	3 346	35 230	1 845
452	Edineț	Parcova	ED_Parcova_1	14 136	740	10 943	573	71 256	3 732	39 333	2 060
453	Edineț	Parcova	ED_Parcova_2	11 180	585	8 654	453	56 274	2 947	31 067	1 627
454	Edineț	Rotunda	ED_Rotunda_1	13 908	728	10 767	564	69 379	3 633	38 337	2 008
455	Edineț	Rotunda	ED_Rotunda_2	4 548	238	3 520	184	22 463	1 176	12 425	651
456	Edineț	Ruseni	ED_Ruseni_1	17 584	921	13 612	713	88 082	4 613	48 651	2 548
457	Edineț	Ruseni	ED_Ruseni_2	3 638	191	2 816	147	18 853	987	10 378	544
458	Edineț	Stolniceni	ED_Stolniceni_1	15 083	790	11 676	611	76 980	4 031	42 440	2 223
459	Edineț	Șofrîncani	ED_Sofrincani_1	15 083	790	11 676	611	76 980	4 031	42 440	2 223
460	Edineț	Terebna	ED_Terebna_1	12 089	633	9 358	490	62 021	3 248	34 176	1 790
461	Edineț	Tîrnova	ED_Tirnova_1	13 908	728	10 767	564	69 379	3 633	38 337	2 008
462	Edineț	Trinca	ED_Trinca_1	14 628	766	11 324	593	73 112	3 829	40 392	2 115
463	Edineț	Viișoara	ED_Viisoara_1	14 136	740	10 943	573	71 256	3 732	39 333	2 060

Continuare Tabelul 5

Nr.d/o	Denumirea raionului	Denumirea localității	Codul zonei valorice	Obiectul etalon I		Obiectul etalon II		Obiectul etalon III (T+C)		Obiectul etalon IV (T+C)	
				Valoarea estimată, lei	Valoarea estimată, euro	Valoarea estimată, lei	Valoarea estimată, euro	Valoarea estimată, lei	Valoarea estimată, euro	Valoarea estimată, lei	Valoarea estimată, euro
464	Edineț	Zăbriceni	ED_Zabriceni_1	16 447	861	12 732	667	82 469	4 319	45 547	2 385
465	Edineț	Zăbriceni	ED_Zabriceni_2	12 089	633	9 358	490	62 021	3 248	34 176	1 790
466	Fălești	Albinețul Vechi	FA_AlbinetulV_1	17 130	897	13 260	694	100 842	5 281	54 867	2 873
467	Fălești	Albinețul Vechi	FA_AlbinetulV_2	6 405	335	4 958	260	38 059	1 993	20 691	1 084
468	Fălești	Bocani	FA_Bocani_1	18 494	969	14 316	750	108 457	5 680	59 030	3 091
469	Fălești	Catranic	FA_Catranic_1	15 538	814	12 028	630	91 349	4 784	49 708	2 603
470	Fălești	Călinești	FA_Calinsti_1	22 814	1 195	17 661	925	133 180	6 975	72 515	3 798
471	Fălești	Călugăr	FA_Calugar_1	16 902	885	13 084	685	98 964	5 183	53 871	2 821
472	Fălești	Călugăr	FA_Calugar_2	5 723	300	4 430	232	32 189	1 686	17 584	921
473	Fălești	Chetriș	FA_Chetris_1	20 313	1 064	15 725	824	117 814	6 170	64 185	3 361
474	Fălești	Chetriș	FA_Chetris_2	5 268	276	4 078	214	30 446	1 595	16 592	869
475	Fălești	Ciolacu Nou	FA_CiolacuN_1	17 130	897	13 260	694	100 842	5 281	54 867	2 873
476	Fălești	Ciolacu Nou	FA_CiolacuN_2	5 495	288	4 254	223	32 311	1 692	17 582	921
477	Fălești	Egorovca	FA_Egorovca_1	18 039	945	13 964	731	104 589	5 477	56 982	2 984
478	Fălești	Egorovca	FA_Egorovca_2	6 405	335	4 958	260	38 059	1 993	20 691	1 084
479	Fălești	Făleștii Noi	FA_FalestiiN_1	16 447	861	12 732	667	94 971	4 974	51 760	2 711
480	Fălești	Făleștii Noi	FA_FalestiiN_2	10 270	538	7 950	416	60 915	3 190	33 122	1 735
481	Fălești	Glinjeni	FA_Glinjeni_1	15 993	838	12 380	648	93 229	4 882	50 768	2 659
482	Fălești	Hiliuți	FA_Hiliuti_1	16 447	861	12 732	667	94 971	4 974	51 760	2 711
483	Fălești	Hiliuți	FA_Hiliuti_2	7 769	407	6 014	315	45 674	2 392	24 854	1 302
484	Fălești	Hîncești	FA_Hincesti_1	12 999	681	10 063	527	76 145	3 988	41 448	2 171
485	Fălești	Horești	FA_Horesti_1	18 494	969	14 316	750	108 457	5 680	59 030	3 091
486	Fălești	Horești	FA_Horesti_2	5 495	288	4 254	223	32 311	1 692	17 582	921
487	Fălești	Ilenuța	FA_Ilenuta_1	20 313	1 064	15 725	824	117 814	6 170	64 185	3 361
488	Fălești	Ișcălău	FA_Iscalau_1	17 130	897	13 260	694	100 842	5 281	54 867	2 873
489	Fălești	Ișcălău	FA_Iscalau_2	11 180	585	8 654	453	64 650	3 386	35 230	1 845
490	Fălești	Izvoare	FA_Izvoare_1	17 584	921	13 612	713	102 709	5 379	55 921	2 929

Continuare Tabelul 5

Nr.d/o	Denumirea raionului	Denumirea localității	Codul zonei valorice	Obiectul etalon I		Obiectul etalon II		Obiectul etalon III (T+C)		Obiectul etalon IV (T+C)	
				Valoarea estimată, lei	Valoarea estimată, euro	Valoarea estimată, lei	Valoarea estimată, euro	Valoarea estimată, lei	Valoarea estimată, euro	Valoarea estimată, lei	Valoarea estimată, euro
491	Fălești	Logofteni	FA_Logofteni_1	15 083	790	11 676	611	87 481	4 581	47 659	2 496
492	Fălești	Logofteni	FA_Logofteni_2	11 635	609	9 006	472	68 530	3 589	37 285	1 953
493	Fălești	Mărăndeni	FA_Marandeni_1	20 313	1 064	15 725	824	117 814	6 170	64 185	3 361
494	Fălești	Musteața	FA_Musteata_1	17 584	921	13 612	713	102 709	5 379	55 921	2 929
495	Fălești	Natalievca	FA_Natalievca_1	21 450	1 123	16 605	870	125 565	6 576	68 352	3 580
496	Fălești	Natalievca	FA_Natalievca_2	4 320	226	3 344	175	24 723	1 295	13 485	706
497	Fălești	Năvîrneț	FA_Navirnet_1	19 403	1 016	15 020	787	112 079	5 870	61 082	3 199
498	Fălești	Obreja Veche	FA_ObrejaV_1	20 313	1 064	15 725	824	117 814	6 170	64 185	3 361
499	Fălești	Obreja Veche	FA_ObrejaV_2	13 454	705	10 415	545	77 888	4 079	42 440	2 223
500	Fălești	Pietrosu	FA_Pietrosu_1	14 628	766	11 324	593	85 614	4 484	46 605	2 441
501	Fălești	Pietrosu	FA_Pietrosu_2	4 813	252	3 726	195	28 566	1 496	15 532	813
502	Fălești	Pînzăreni	FA_Pinzareni_1	17 130	897	13 260	694	100 842	5 281	54 867	2 873
503	Fălești	Pînzăreni	FA_Pinzareni_2	5 950	312	4 606	241	34 191	1 791	18 643	976
504	Fălești	Pîrlița	FA_Pirlita_1	18 039	945	13 964	731	104 589	5 477	56 982	2 984
505	Fălești	Pompa	FA_Pompa_1	20 995	1 100	16 253	851	123 685	6 477	67 292	3 524
506	Fălești	Pompa	FA_Pompa_2	4 813	252	3 726	195	28 566	1 496	15 532	813
507	Fălești	Pruteni	FA_Pruteni_1	16 447	861	12 732	667	94 971	4 974	51 760	2 711
508	Fălești	Pruteni	FA_Pruteni_2	8 679	455	6 718	352	49 297	2 582	26 906	1 409
509	Fălești	Răuțel	FA_Rautel_1	38 807	2 032	30 041	1 573	249 275	13 055	134 648	7 052
510	Fălești	Risipeni	FA_Risipeni_1	17 584	921	13 612	713	102 709	5 379	55 921	2 929
511	Fălești	Risipeni	FA_Risipeni_2	12 317	645	9 534	499	72 275	3 785	39 335	2 060
512	Fălești	Sărata Veche	FA_SarataV_1	24 216	1 268	18 746	982	140 646	7 366	76 614	4 012
513	Fălești	Sărata Veche	FA_SarataV_2	10 725	562	8 302	435	62 782	3 288	34 176	1 790
514	Fălești	Scumpia	FA_Scumpia_1	19 403	1 016	15 020	787	112 079	5 870	61 082	3 199
515	Fălești	Scumpia	FA_Scumpia_2	5 723	300	4 430	232	32 189	1 686	17 584	921
516	Fălești	Taxobeni	FA_Taxobeni_1	16 902	885	13 084	685	98 964	5 183	53 871	2 821
517	Fălești	Taxobeni	FA_Taxobeni_2	5 950	312	4 606	241	34 191	1 791	18 643	976

Continuare Tabelul 5

Nr.d/o	Denumirea raionului	Denumirea localității	Codul zonei valorice	Obiectul etalon I		Obiectul etalon II		Obiectul etalon III (T+C)		Obiectul etalon IV (T+C)	
				Valoarea estimată, lei	Valoarea estimată, euro	Valoarea estimată, lei	Valoarea estimată, euro	Valoarea estimată, lei	Valoarea estimată, euro	Valoarea estimată, lei	Valoarea estimată, euro
518	Florești	Alexeevca	FL_Alexeevca_1	18 494	969	14 316	750	100 081	5 241	54 867	2 873
519	Florești	Alexeevca	FL_Alexeevca_2	4 320	226	3 344	175	22 598	1 183	12 429	651
520	Florești	Băhrinești	FL_Bahrinesti_1	15 765	826	12 204	639	84 975	4 450	46 603	2 441
521	Florești	Cașunca	FL_Casunca_1	14 401	754	11 148	584	77 360	4 051	42 440	2 223
522	Florești	Cernița	FL_Cernita_1	10 952	574	8 478	444	58 534	3 065	32 128	1 683
523	Florești	Ciripcău	FL_Ciripcau_1	11 862	621	9 182	481	64 269	3 366	35 230	1 845
524	Florești	Ciutulești	FL_Ciutulesti_1	15 765	826	12 204	639	84 975	4 450	46 603	2 441
525	Florești	Ciutulești	FL_Ciutulesti_2	3 411	179	2 640	138	18 975	994	10 376	543
526	Florești	Coșernița	FL_Cosernita_1	11 862	621	9 182	481	64 269	3 366	35 230	1 845
527	Florești	Cuhureștii de Jos	FL_CuhurestiiJ_1	13 681	716	10 591	555	73 640	3 857	40 391	2 115
528	Florești	Cuhureștii de Jos	FL_CuhurestiiJ_2	9 133	478	7 070	370	49 039	2 568	26 904	1 409
529	Florești	Cuhureștii de Sus	FL_CuhurestiiS_1	16 220	849	12 556	658	86 843	4 548	47 657	2 496
530	Florești	Cuhureștii de Sus	FL_CuhurestiiS_2	6 405	335	4 958	260	33 934	1 777	18 640	976
531	Florești	Cunicea	FL_Cunicea_1	13 681	716	10 591	555	73 640	3 857	40 391	2 115
532	Florești	Domulgeni	FL_Domulgeni_1	16 220	849	12 556	658	86 843	4 548	47 657	2 496
533	Florești	Frumușica	FL_Frumusica_1	14 856	778	11 500	602	79 228	4 149	43 494	2 278
534	Florești	Frumușica	FL_Frumusica_2	3 638	191	2 816	147	18 853	987	10 378	544
535	Florești	Ghindești	FL_Ghindesti_1	22 132	1 159	17 133	897	118 933	6 229	65 245	3 417
536	Florești	Ghindești	FL_Ghindesti_2	7 996	419	6 190	324	43 426	2 274	23 800	1 246
537	Florești	Gura Camencii	FL_GuraCm_1	18 039	945	13 964	731	96 213	5 039	52 818	2 766
538	Florești	Gura Camencii	FL_GuraCm_2	14 401	754	11 148	584	77 360	4 051	42 440	2 223
539	Florești	Gura Căinarului	FL_GuraCi_1	15 765	826	12 204	639	84 975	4 450	46 603	2 441
540	Florești	Gura Căinarului	FL_GuraCi_2	8 906	466	6 894	361	47 161	2 470	25 908	1 357
541	Florești	Iliciovca	FL_Iliciovca_1	13 908	728	10 767	564	75 630	3 961	41 444	2 170
542	Florești	Iliciovca	FL_Iliciovca_2	6 177	324	4 782	250	31 931	1 672	17 582	921

Continuare Tabelul 5

Nr.d/o	Denumirea raionului	Denumirea localității	Codul zonei valorice	Obiectul etalon I		Obiectul etalon II		Obiectul etalon III (T+C)		Obiectul etalon IV (T+C)	
				Valoarea estimată, lei	Valoarea estimată, euro	Valoarea estimată, lei	Valoarea estimată, euro	Valoarea estimată, lei	Valoarea estimată, euro	Valoarea estimată, lei	Valoarea estimată, euro
543	Florești	Izvoare	FL_Izvoare_1	16 447	861	12 732	667	88 720	4 646	48 653	2 548
544	Florești	Izvoare	FL_Izvoare_2	10 725	562	8 302	435	56 532	2 961	31 069	1 627
545	Florești	Japca	FL_Japca_1	17 130	897	13 260	694	92 590	4 849	50 766	2 659
546	Florești	Japca	FL_Japca_2	5 723	300	4 430	232	30 189	1 581	16 590	869
547	Florești	Lunga	FL_Lunga_1	18 039	945	13 964	731	96 213	5 039	52 818	2 766
548	Florești	Mărculești	FL_Marculesti_1	22 814	1 195	17 661	925	122 679	6 425	67 296	3 524
549	Florești	Năpadova	FL_Napadova_1	14 401	754	11 148	584	77 360	4 051	42 440	2 223
550	Florești	Nicolaevca	FL_Nicoaevca_1	7 314	383	5 662	297	39 681	2 078	21 749	1 139
551	Florești	Nicolaevca	FL_Nicolaevca_1	13 681	716	10 591	555	73 640	3 857	40 391	2 115
552	Florești	Prajila	FL_Prajila_1	14 401	754	11 148	584	77 360	4 051	42 440	2 223
553	Florești	Prajila	FL_Prajila_2	4 320	226	3 344	175	22 598	1 183	12 429	651
554	Florești	Prodănești	FL_Prodanesti_1	18 949	992	14 668	768	101 948	5 339	55 921	2 929
555	Florești	Prodănești	FL_Prodanesti_2	7 087	371	5 486	287	37 679	1 973	20 691	1 084
556	Florești	Putinești	FL_Putinesti_1	12 771	669	9 887	518	67 892	3 556	37 283	1 953
557	Florești	Rădulenii Vechi	FL_RaduleniiV_1	13 454	705	10 415	545	71 637	3 752	39 333	2 060
558	Florești	Roșietici	FL_Rosietici_1	13 681	716	10 591	555	73 640	3 857	40 391	2 115
559	Florești	Roșietici	FL_Rosietici_2	12 544	657	9 710	509	68 014	3 562	37 281	1 952
560	Florești	Sănătăuca	FL_Sanatauca_1	14 628	766	11 324	593	79 363	4 156	43 498	2 278
561	Florești	Sevirova	FL_Sevirova_1	13 908	728	10 767	564	75 630	3 961	41 444	2 170
562	Florești	Sevirova	FL_Sevirova_2	7 996	419	6 190	324	43 426	2 274	23 800	1 246
563	Florești	Ștefănești	FL_Stefanesti_1	17 584	921	13 612	713	94 333	4 940	51 758	2 711
564	Florești	Ștefănești	FL_Stefanesti_2	4 813	252	3 726	195	26 441	1 385	14 475	758
565	Florești	Temeluți	FL_Temeleuti_1	10 270	538	7 950	416	54 664	2 863	30 015	1 572
566	Florești	Tîrgul-Vertiujeni	FL_TirgulV_1	15 538	814	12 028	630	82 973	4 345	45 545	2 385
567	Florești	Trifănești	FL_Trifanesti_1	12 544	657	9 710	509	68 014	3 562	37 281	1 952
568	Florești	Trifănești	FL_Trifanesti_2	6 632	347	5 134	269	35 936	1 882	19 699	1 032
569	Florești	Vărvăreuca	FL_Varvareuca_1	16 675	873	12 908	676	90 723	4 751	49 712	2 603

Continuare Tabelul 5

Nr.d/o	Denumirea raionului	Denumirea localității	Codul zonei valorice	Obiectul etalon I		Obiectul etalon II		Obiectul etalon III (T+C)		Obiectul etalon IV (T+C)	
				Valoarea estimată, lei	Valoarea estimată, euro	Valoarea estimată, lei	Valoarea estimată, euro	Valoarea estimată, lei	Valoarea estimată, euro	Valoarea estimată, lei	Valoarea estimată, euro
570	Florești	Vărvăreuca	FL_Varvareuca_2	4 548	238	3 520	184	24 588	1 288	13 481	706
571	Florești	Văscăuți	FL_Vascauti_1	11 862	621	9 182	481	64 269	3 366	35 230	1 845
572	Florești	Văscăuți	FL_Vascauti_2	3 638	191	2 816	147	18 853	987	10 378	544
573	Florești	Vertiujeni	FL_Vertiujeni_1	13 454	705	10 415	545	71 637	3 752	39 333	2 060
574	Florești	Zăluceni	FL_Zaluceni_1	14 401	754	11 148	584	77 360	4 051	42 440	2 223
575	Glodeni	Glodeni	GL_Stircea_1	22 814	1 195	17 661	925	101 926	5 338	56 981	2 984
576	Glodeni	Balatina	GL_Balatina_1	16 902	885	13 084	685	75 961	3 978	42 438	2 222
577	Glodeni	Balatina	GL_Balatina_2	5 950	312	4 606	241	25 815	1 352	14 479	758
578	Glodeni	Cajba	GL_Cajba_1	15 993	838	12 380	648	72 351	3 789	40 391	2 115
579	Glodeni	Camenca	GL_Camenca_1	16 447	861	12 732	667	74 218	3 887	41 446	2 171
580	Glodeni	Camenca	GL_Camenca_2	5 950	312	4 606	241	25 815	1 352	14 479	758
581	Glodeni	Ciuciulea	GL_Ciuciulea_1	18 267	957	14 140	741	81 451	4 266	45 544	2 385
582	Glodeni	Cobani	GL_Cobani_1	14 401	754	11 148	584	64 858	3 397	36 226	1 897
583	Glodeni	Cuhnești	GL_Cuhnesti_1	13 908	728	10 767	564	63 128	3 306	35 230	1 845
584	Glodeni	Cuhnești	GL_Cuhnesti_2	4 320	226	3 344	175	18 472	967	10 378	544
585	Glodeni	Danu	GL_Danu_1	19 858	1 040	15 373	805	88 943	4 658	49 709	2 603
586	Glodeni	Danu	GL_Danu_2	4 320	226	3 344	175	18 472	967	10 378	544
587	Glodeni	Dușmani	GL_Dusmani_1	21 450	1 123	16 605	870	96 436	5 050	53 874	2 821
588	Glodeni	Fundurii Noi	GL_FunduriiN_1	10 952	574	8 478	444	48 033	2 516	26 908	1 409
589	Glodeni	Fundurii Vechi	GL_FunduriiV_1	18 494	969	14 316	750	83 453	4 371	46 603	2 441
590	Glodeni	Hîjdieni	GL_Hijdieni_1	18 494	969	14 316	750	83 453	4 371	46 603	2 441
591	Glodeni	Iabloana	GL_Iabloana_1	18 267	957	14 140	741	81 451	4 266	45 544	2 385
592	Glodeni	Iabloana	GL_Iabloana_2	4 320	226	3 344	175	18 472	967	10 378	544
593	Glodeni	Limbenii Noi	GL_LimbeniiN_1	18 949	992	14 668	768	85 321	4 468	47 657	2 496
594	Glodeni	Limbenii Vechi	GL_LimbeniiV_1	19 403	1 016	15 020	787	87 076	4 560	48 655	2 548
595	Glodeni	Petrunea	GL_Petrunea_1	18 267	957	14 140	741	83 576	4 377	46 601	2 441
596	Glodeni	Sturzovca	GL_Sturzovca_1	22 814	1 195	17 661	925	101 926	5 338	56 981	2 984

Continuare Tabelul 5

Nr.d/o	Denumirea raionului	Denumirea localității	Codul zonei valorice	Obiectul etalon I		Obiectul etalon II		Obiectul etalon III (T+C)		Obiectul etalon IV (T+C)	
				Valoarea estimată, lei	Valoarea estimată, euro	Valoarea estimată, lei	Valoarea estimată, euro	Valoarea estimată, lei	Valoarea estimată, euro	Valoarea estimată, lei	Valoarea estimată, euro
597	Glodeni	Ustia	GL_Ustia_1	16 902	885	13 084	685	75 961	3 978	42 438	2 222
598	Glodeni	Viișoara	GL_Viișoara_1	19 403	1 016	15 020	787	87 076	4 560	48 655	2 548
599	Glodeni	Viișoara	GL_Viișoara_2	14 401	754	11 148	584	64 858	3 397	36 226	1 897
600	Hîncești	Bălceana	HN_Balceana_1	11 407	597	8 830	462	77 029	4 034	41 446	2 171
601	Hîncești	Bobeica	HN_Bobeica_1	16 902	885	13 084	685	84 337	4 417	46 601	2 441
602	Hîncești	Bobeica	HN_Bobeica_2	13 226	693	10 239	536	67 634	3 542	37 280	1 952
603	Hîncești	Boghiceni	HN_Boghiceni_1	15 538	814	12 028	630	80 972	4 241	44 550	2 333
604	Hîncești	Bozieni	HN_Bozieni_1	22 814	1 195	17 661	925	143 557	7 518	77 672	4 068
605	Hîncești	Bozieni	HN_Bozieni_2	10 270	538	7 950	416	67 166	3 518	36 229	1 897
606	Hîncești	Bujor	HN_Bujor_1	12 544	657	9 710	509	65 889	3 451	36 224	1 897
607	Hîncești	Buțeni	HN_Buteni_1	31 948	1 673	24 731	1 295	200 972	10 525	108 740	5 695
608	Hîncești	Caracui	HN_Caracui_1	14 856	778	11 500	602	75 102	3 933	41 444	2 170
609	Hîncești	Călmățui	HN_Calmatui_1	11 407	597	8 830	462	77 029	4 034	41 446	2 171
610	Hîncești	Cărpineni	HN_Carpineni_1	17 130	897	13 260	694	115 469	6 047	62 137	3 254
611	Hîncești	Cărpineni	HN_Carpineni_2	9 588	502	7 422	389	63 421	3 321	34 178	1 790
612	Hîncești	Cățeleni	HN_Cateleni_1	12 999	681	10 063	527	65 644	3 438	36 228	1 897
613	Hîncești	Cioara	HN_Cioara_1	11 407	597	8 830	462	77 029	4 034	41 446	2 171
614	Hîncești	Ciuciuleni	HN_Ciuciuleni_1	15 993	838	12 380	648	84 853	4 444	46 605	2 441
615	Hîncești	Cotul Morii	HN_CotulM_1	15 765	826	12 204	639	80 850	4 234	44 553	2 333
616	Hîncești	Cotul Morii	HN_CotulM_2	12 089	633	9 358	490	62 021	3 248	34 176	1 790
617	Hîncești	Crasnoarmeiscoe	HN_Crasnoarmeiscoe_1	17 584	921	13 612	713	119 336	6 250	64 185	3 361
618	Hîncești	Crasnoarmeiscoe	HN_Crasnoarmeiscoe_2	14 401	754	11 148	584	98 238	5 145	52 817	2 766
619	Hîncești	Dancu	HN_Dancu_1	10 725	562	8 302	435	73 159	3 831	39 333	2 060
620	Hîncești	Drăgușenii Noi	HN_DraguseniiN_1	18 267	957	14 140	741	93 952	4 920	51 758	2 711
621	Hîncești	Drăgușenii Noi	HN_DraguseniiN_2	12 544	657	9 710	509	63 889	3 346	35 230	1 845
622	Hîncești	Fîrlădeni	HN_Firladeni_1	16 902	885	13 084	685	105 215	5 510	56 978	2 984
623	Hîncești	Fundul Galbenei	HN_FundulG_1	34 259	1 794	26 521	1 389	220 561	11 551	119 117	6 238

Continuare Tabelul 5

Nr.d/o	Denumirea raionului	Denumirea localității	Codul zonei valorice	Obiectul etalon I		Obiectul etalon II		Obiectul etalon III (T+C)		Obiectul etalon IV (T+C)	
				Valoarea estimată, lei	Valoarea estimată, euro	Valoarea estimată, lei	Valoarea estimată, euro	Valoarea estimată, lei	Valoarea estimată, euro	Valoarea estimată, lei	Valoarea estimată, euro
624	Hîncești	Ivanovca	HN_Ivanovca_1	15 993	838	12 380	648	80 727	4 228	44 555	2 333
625	Hîncești	Ivanovca	HN_Ivanovca_2	10 725	562	8 302	435	54 406	2 849	30 013	1 572
626	Hîncești	Lăpușna	HN_Lapusna_1	27 400	1 435	21 211	1 111	101 360	5 308	57 971	3 036
627	Hîncești	Lăpușna	HN_Lapusna_2	11 635	609	9 006	472	60 154	3 150	33 122	1 735
628	Hîncești	Leușeni	HN_Leuseni_1	17 584	921	13 612	713	119 336	6 250	64 185	3 361
629	Hîncești	Leușeni	HN_Leuseni_2	17 584	921	13 612	713	119 336	6 250	64 185	3 361
630	Hîncești	Logănești	HN_Loganesti_1	17 130	897	13 260	694	115 469	6 047	62 137	3 254
631	Hîncești	Mereșeni	HN_Mereseni_1	14 856	778	11 500	602	75 102	3 933	41 444	2 170
632	Hîncești	Mereșeni	HN_Mereseni_2	11 407	597	8 830	462	56 151	2 941	31 069	1 627
633	Hîncești	Mîngir	HN_Mingir_1	14 401	754	11 148	584	96 113	5 034	51 761	2 711
634	Hîncești	Mîngir	HN_Mingir_2	5 495	288	4 254	223	36 562	1 915	19 695	1 031
635	Hîncești	Mirești	HN_Miresti_1	13 681	716	10 591	555	73 640	3 857	40 391	2 115
636	Hîncești	Mirești	HN_Miresti_2	6 632	347	5 134	269	35 936	1 882	19 699	1 032
637	Hîncești	Negrea	HN_Negrea_1	16 675	873	12 908	676	111 601	5 845	60 089	3 147
638	Hîncești	Nemțeni	HN_Nemteni_1	12 544	657	9 710	509	63 889	3 346	35 230	1 845
639	Hîncești	Obileni	HN_Obileni_1	12 544	657	9 710	509	63 889	3 346	35 230	1 845
640	Hîncești	Onești	HN_Onesti_1	17 812	933	13 788	722	90 085	4 718	49 710	2 603
641	Hîncești	Onești	HN_Onesti_2	11 407	597	8 830	462	56 151	2 941	31 069	1 627
642	Hîncești	Pașcani	HN_Pascani_1	18 267	957	14 140	741	93 952	4 920	51 758	2 711
643	Hîncești	Pașcani	HN_Pascani_2	14 401	754	11 148	584	73 234	3 835	40 390	2 115
644	Hîncești	Pervomaiscoe	HN_Pervomaiscoe_1	14 856	778	11 500	602	75 102	3 933	41 444	2 170
645	Hîncești	Pogănești	HN_Poganesti_1	12 089	633	9 358	490	82 899	4 342	44 553	2 333
646	Hîncești	Pogănești	HN_Poganesti_2	5 040	264	3 902	204	34 695	1 817	18 641	976
647	Hîncești	Sărata-Galbenă	HN_SarataG_1	27 400	1 435	21 211	1 111	213 877	11 201	113 894	5 965
648	Hîncești	Sărata-Galbenă	HN_SarataG_2	7 314	383	5 662	297	37 556	1 967	20 693	1 084
649	Hîncești	Secăreni	HN_Secareni_1	8 451	443	6 542	343	43 169	2 261	23 797	1 246

Continuare Tabelul 5

Nr.d/o	Denumirea raionului	Denumirea localității	Codul zonei valorice	Obiectul etalon I		Obiectul etalon II		Obiectul etalon III (T+C)		Obiectul etalon IV (T+C)	
				Valoarea estimată, lei	Valoarea estimată, euro	Valoarea estimată, lei	Valoarea estimată, euro	Valoarea estimată, lei	Valoarea estimată, euro	Valoarea estimată, lei	Valoarea estimată, euro
650	Hîncești	Secăreni	HN_Secareni_2	8 451	443	6 542	343	43 169	2 261	23 797	1 246
651	Hîncești	Sofia	HN_Sofia_1	14 401	754	11 148	584	96 113	5 034	51 761	2 711
652	Hîncești	Stolniceni	HN_Stolniceni_1	14 856	778	11 500	602	75 102	3 933	41 444	2 170
653	Hîncești	Șipoteni	HN_Sipoteni_1	14 856	778	11 500	602	75 102	3 933	41 444	2 170
654	Hîncești	Voinescu	HN_Voinescu_1	10 498	550	8 126	426	71 281	3 733	38 337	2 008
655	Ialoveni	Bardar	IL_Bardar_1	121 006	6 337	93 673	4 906	422 237	22 113	243 391	12 747
656	Ialoveni	Cărbuna	IL_Carbuna_1	50 214	2 630	38 871	2 036	263 670	13 809	144 964	7 592
657	Ialoveni	Cigîrleni	IL_Cigirleni_1	57 074	2 989	44 181	2 314	301 609	15 795	165 721	8 679
658	Ialoveni	Costești	IL_Costesti_1	134 687	7 054	104 263	5 460	654 137	34 258	362 441	18 981
659	Ialoveni	Dănceni	IL_Danceni_1	262 553	13 750	203 246	10 644	999 671	52 354	569 610	29 831
660	Ialoveni	Gangura	IL_Gangura_1	57 074	2 989	44 181	2 314	301 609	15 795	165 721	8 679
661	Ialoveni	Gangura	IL_Gangura_2	47 940	2 511	37 111	1 944	254 570	13 332	139 811	7 322
662	Ialoveni	Hansca	IL_Hansca_1	47 940	2 511	37 111	1 944	306 702	16 062	165 722	8 679
663	Ialoveni	Horești	IL_Horesti_1	68 481	3 586	53 012	2 776	368 136	19 280	201 947	10 576
664	Ialoveni	Horodca	IL_Horodca_1	47 940	2 511	37 111	1 944	306 702	16 062	165 722	8 679
665	Ialoveni	Malcoci	IL_Malcoci_1	175 806	9 207	136 094	7 127	693 730	36 331	393 514	20 609
666	Ialoveni	Mileștii Mici	IL_MilestiiM_1	228 294	11 956	176 725	9 255	560 329	29 345	341 754	17 898
667	Ialoveni	Mileștii Mici	IL_MilestiiM_2	168 947	8 848	130 784	6 849	426 759	22 350	258 922	13 560
668	Ialoveni	Molești	IL_Molesti_1	65 070	3 408	50 371	2 638	349 148	18 285	191 565	10 032
669	Ialoveni	Nimoreni	IL_Nimoreni_1	175 806	9 207	136 094	7 127	964 644	50 519	528 164	27 660
670	Ialoveni	Pojăreni	IL_Pojareni_1	54 800	2 870	42 421	2 222	344 504	18 042	186 411	9 762
671	Ialoveni	Puhoi	IL_Puhoi_1	57 074	2 989	44 181	2 314	301 609	15 795	165 721	8 679
672	Ialoveni	Răzeni	IL_Razeni_1	95 880	5 021	74 222	3 887	363 231	19 023	207 102	10 846
673	Ialoveni	Răzeni	IL_Razeni_2	41 081	2 151	31 801	1 665	216 756	11 352	119 116	6 238
674	Ialoveni	Ruseștii Noi	IL_RusestiiN_1	68 481	3 586	53 012	2 776	451 523	23 647	243 392	12 747
675	Ialoveni	Ruseștii Noi	IL_RusestiiN_2	37 670	1 973	29 161	1 527	249 913	13 088	134 650	7 052
676	Ialoveni	Sociteni	IL_Sociteni_1	378 974	19 847	293 368	15 364	1 038 906	54 408	621 370	32 542

Continuare Tabelul 5

Nr.d/o	Denumirea raionului	Denumirea localității	Codul zonei valorice	Obiectul etalon I		Obiectul etalon II		Obiectul etalon III (T+C)		Obiectul etalon IV (T+C)	
				Valoarea estimată, lei	Valoarea estimată, euro	Valoarea estimată, lei	Valoarea estimată, euro	Valoarea estimată, lei	Valoarea estimată, euro	Valoarea estimată, lei	Valoarea estimată, euro
677	Ialoveni	Suruceni	IL_Suruceni_1	262 553	13 750	203 246	10 644	853 775	44 713	497 097	26 033
678	Ialoveni	Țipala	IL_Tipala_1	62 796	3 289	48 611	2 546	329 672	17 265	181 254	9 492
679	Ialoveni	Țipala	IL_Tipala_2	41 081	2 151	31 801	1 665	216 756	11 352	119 116	6 238
680	Ialoveni	Ulmu	IL_Ulmu_1	47 940	2 511	37 111	1 944	306 702	16 062	165 722	8 679
681	Ialoveni	Vărătic	IL_Varatic_1	50 214	2 630	38 871	2 036	263 670	13 809	144 964	7 592
682	Ialoveni	Văsieni	IL_Vasieni_1	55 937	2 929	43 301	2 268	364 743	19 102	196 785	10 306
683	Ialoveni	Zîmbreni	IL_Zimbreni_1	68 481	3 586	53 012	2 776	368 136	19 280	201 947	10 576
684	Ialoveni	Zîmbreni	IL_Zimbreni_2	45 666	2 392	35 351	1 851	245 457	12 855	134 652	7 052
685	Leova	Iargara	LV_Meseni_1	2 501	131	1 936	101	15 228	798	8 262	433
686	Leova	Băiuș	LV_Baius_1	11 180	585	8 654	453	60 399	3 163	33 118	1 734
687	Leova	Băiuș	LV_Baius_2	4 320	226	3 344	175	24 723	1 295	13 485	706
688	Leova	Beștemac	LV_Bestemac_1	10 270	538	7 950	416	56 789	2 974	31 071	1 627
689	Leova	Beștemac	LV_Bestemac_2	3 183	167	2 464	129	16 973	889	9 318	488
690	Leova	Borogani	LV_Borogani_1	11 862	621	9 182	481	64 269	3 366	35 230	1 845
691	Leova	Cazangic	LV_Cazangic_1	12 089	633	9 358	490	68 272	3 575	37 283	1 953
692	Leova	Cazangic	LV_Cazangic_2	9 815	514	7 598	398	54 909	2 876	30 011	1 572
693	Leova	Ceadîr	LV_Ceadir_1	8 906	466	6 894	361	51 287	2 686	27 959	1 464
694	Leova	Cneazevca	LV_Cneazevca_1	11 180	585	8 654	453	62 525	3 274	34 174	1 790
695	Leova	Cneazevca	LV_Cneazevca_2	5 723	300	4 430	232	32 189	1 686	17 584	921
696	Leova	Colibabovca	LV_Colibabovca_1	8 906	466	6 894	361	51 287	2 686	27 959	1 464
697	Leova	Covurlui	LV_Covurlui_1	9 815	514	7 598	398	54 909	2 876	30 011	1 572
698	Leova	Cupcui	LV_Cupcui_1	10 270	538	7 950	416	56 789	2 974	31 071	1 627
699	Leova	Filipeni	LV_Filipeni_1	10 498	550	8 126	426	56 654	2 967	31 067	1 627
700	Leova	Hănășenii Noi	LV_HanaseniiN_1	12 089	633	9 358	490	68 272	3 575	37 283	1 953
701	Leova	Hănășenii Noi	LV_HanaseniiN_2	3 866	202	2 992	157	20 718	1 085	11 368	595
702	Leova	Orac	LV_Orac_1	9 133	478	7 070	370	51 164	2 680	27 961	1 464
703	Leova	Romanovca	LV_Romanovca_1	7 314	383	5 662	297	41 807	2 189	22 806	1 194

Continuare Tabelul 5

Nr.d/o	Denumirea raionului	Denumirea localității	Codul zonei valorice	Obiectul etalon I		Obiectul etalon II		Obiectul etalon III (T+C)		Obiectul etalon IV (T+C)	
				Valoarea estimată, lei	Valoarea estimată, euro	Valoarea estimată, lei	Valoarea estimată, euro	Valoarea estimată, lei	Valoarea estimată, euro	Valoarea estimată, lei	Valoarea estimată, euro
704	Leova	Sărata Nouă	LV_SarataN_1	12 317	645	9 534	499	68 150	3 569	37 285	1 953
705	Leova	Sărata Nouă	LV_SarataN_2	9 815	514	7 598	398	54 909	2 876	30 011	1 572
706	Leova	Sărata-Răzeși	LV_SarataR_1	8 906	466	6 894	361	49 162	2 575	26 902	1 409
707	Leova	Sărăteni	LV_Sarateni_1	12 999	681	10 063	527	71 895	3 765	39 335	2 060
708	Leova	Sărăteni	LV_Sarateni_2	5 723	300	4 430	232	32 189	1 686	17 584	921
709	Leova	Sărățica Nouă	LV_SaraticaN_1	9 815	514	7 598	398	54 909	2 876	30 011	1 572
710	Leova	Sărățica Nouă	LV_SaraticaN_2	8 679	455	6 718	352	49 297	2 582	26 906	1 409
711	Leova	Sirma	LV_Sirma_1	9 588	502	7 422	389	53 044	2 778	29 021	1 520
712	Leova	Tigheci	LV_Tigheci_1	9 133	478	7 070	370	51 164	2 680	27 961	1 464
713	Leova	Tigheci	LV_Tigheci_2	6 177	324	4 782	250	34 056	1 784	18 638	976
714	Leova	Tochile-Răducani	LV_TochileR_1	8 451	443	6 542	343	47 419	2 483	25 910	1 357
715	Leova	Tomai	LV_Tomai_1	10 270	538	7 950	416	56 789	2 974	31 071	1 627
716	Leova	Tomaiul Nou	LV_TomaiulN_1	11 180	585	8 654	453	62 525	3 274	34 174	1 790
717	Leova	Tomaiul Nou	LV_TomaiulN_2	9 588	502	7 422	389	53 044	2 778	29 021	1 520
718	Leova	Vozneseni	LV_Vozneseni_1	10 498	550	8 126	426	58 779	3 078	32 124	1 682
719	Leova	Vozneseni	LV_Vozneseni_2	7 314	383	5 662	297	41 807	2 189	22 806	1 194
720	Nisporeni	Bălănești	NS_Balanesti_1	24 899	1 304	19 274	1 009	94 509	4 949	53 872	2 821
721	Nisporeni	Bălănești	NS_Balanesti_2	21 223	1 111	16 429	860	79 806	4 180	45 546	2 385
722	Nisporeni	Bălăurești	NS_Balaresti_1	33 804	1 770	26 168	1 370	129 056	6 759	73 510	3 850
723	Nisporeni	Bărboieni	NS_Barboieni_1	29 219	1 530	22 619	1 185	110 856	5 806	63 194	3 310
724	Nisporeni	Boldurești	NS_Bolduresti_1	31 720	1 661	24 555	1 286	121 958	6 387	69 405	3 635
725	Nisporeni	Boldurești	NS_Bolduresti_2	10 725	562	8 302	435	41 904	2 195	23 799	1 246
726	Nisporeni	Bolțun	NS_Boltun_1	32 630	1 709	25 259	1 323	125 580	6 577	71 458	3 742
727	Nisporeni	Brătuleni	NS_Bratuleni_1	22 132	1 159	17 133	897	85 554	4 481	48 655	2 548
728	Nisporeni	Brătuleni	NS_Bratuleni_2	17 584	921	13 612	713	67 329	3 526	38 337	2 008
729	Nisporeni	Bursuc	NS_Bursuc_1	30 811	1 614	23 851	1 249	116 223	6 087	66 303	3 472

Continuare Tabelul 5

Nr.d/o	Denumirea raionului	Denumirea localității	Codul zonei valorice	Obiectul etalon I		Obiectul etalon II		Obiectul etalon III (T+C)		Obiectul etalon IV (T+C)	
				Valoarea estimată, lei	Valoarea estimată, euro	Valoarea estimată, lei	Valoarea estimată, euro	Valoarea estimată, lei	Valoarea estimată, euro	Valoarea estimată, lei	Valoarea estimată, euro
730	Nisporeni	Călimănești	NS_Calimanesti_1	28 082	1 471	21 739	1 138	107 231	5 616	61 077	3 199
731	Nisporeni	Ciorești	NS_Cioresti_1	38 125	1 997	29 513	1 546	145 390	7 614	82 826	4 338
732	Nisporeni	Ciorești	NS_Cioresti_2	26 036	1 364	20 154	1 056	97 996	5 132	55 920	2 929
733	Nisporeni	Ciutești	NS_Ciutesti_1	30 811	1 614	23 851	1 249	116 223	6 087	66 303	3 472
734	Nisporeni	Ciutești	NS_Ciutesti_2	21 223	1 111	16 429	860	79 806	4 180	45 546	2 385
735	Nisporeni	Cristești	NS_Cristesti_1	36 988	1 937	28 633	1 500	141 903	7 432	80 778	4 230
736	Nisporeni	Grozești	NS_Grozesti_1	31 720	1 661	24 555	1 286	121 958	6 387	69 405	3 635
737	Nisporeni	Iurceni	NS_Iurceni_1	38 125	1 997	29 513	1 546	145 390	7 614	82 826	4 338
738	Nisporeni	Iurceni	NS_Iurceni_2	10 270	538	7 950	416	40 162	2 103	22 807	1 194
739	Nisporeni	Marinici	NS_Marinici_1	28 082	1 471	21 739	1 138	107 231	5 616	61 077	3 199
740	Nisporeni	Marinici	NS_Marinici_2	13 226	693	10 239	536	51 007	2 671	29 016	1 520
741	Nisporeni	Milești	NS_Milesti_1	36 988	1 937	28 633	1 500	141 903	7 432	80 778	4 230
742	Nisporeni	Seliște	NS_Seliste_1	29 219	1 530	22 619	1 185	110 856	5 806	63 194	3 310
743	Nisporeni	Seliște	NS_Seliste_2	19 176	1 004	14 844	777	72 696	3 807	41 445	2 171
744	Nisporeni	Soltănești	NS_Soltanesti_1	23 762	1 244	18 394	963	90 896	4 760	51 762	2 711
745	Nisporeni	Șișcani	NS_Siscani_1	36 078	1 889	27 929	1 463	138 280	7 242	78 725	4 123
746	Nisporeni	Șișcani	NS_Siscani_2	15 993	838	12 380	648	59 849	3 134	34 178	1 790
747	Nisporeni	Valea-Trestieni	NS_ValeaT_1	23 762	1 244	18 394	963	90 896	4 760	51 762	2 711
748	Nisporeni	Valea-Trestieni	NS_ValeaT_2	10 270	538	7 950	416	40 162	2 103	22 807	1 194
749	Nisporeni	Vărzărești	NS_Varzaresti_1	55 027	2 882	42 597	2 231	208 987	10 945	119 119	6 238
750	Nisporeni	Vărzărești	NS_Varzaresti_2	38 125	1 997	29 513	1 546	145 390	7 614	82 826	4 338
751	Nisporeni	Vînători	NS_Vinatori_1	22 132	1 159	17 133	897	85 554	4 481	48 655	2 548
752	Nisporeni	Zberoaia	NS_Zberoaia_1	31 720	1 661	24 555	1 286	121 958	6 387	69 405	3 635
753	Ocnița	Bîrlădeni	OC_Birladeni_1	10 498	550	8 126	426	79 532	4 165	42 438	2 223
754	Ocnița	Bîrlădeni	OC_Birladeni_2	7 087	371	5 486	287	52 306	2 739	27 961	1 464
755	Ocnița	Bîrnova	OC_Birnova_1	10 270	538	7 950	416	77 667	4 068	41 448	2 171
756	Ocnița	Calarașovca	OC_Calarasovca_1	9 133	478	7 070	370	67 792	3 550	36 225	1 897

Continuare Tabelul 5

Nr.d/o	Denumirea raionului	Denumirea localității	Codul zonei valorice	Obiectul etalon I		Obiectul etalon II		Obiectul etalon III (T+C)		Obiectul etalon IV (T+C)	
				Valoarea estimată, lei	Valoarea estimată, euro	Valoarea estimată, lei	Valoarea estimată, euro	Valoarea estimată, lei	Valoarea estimată, euro	Valoarea estimată, lei	Valoarea estimată, euro
757	Ocnița	Calarașovca	OC_Calarasovca_2	5 268	276	4 078	214	38 698	2 027	20 693	1 084
758	Ocnița	Clocușna	OC_Clocusna_1	8 451	443	6 542	343	61 921	3 243	33 118	1 734
759	Ocnița	Corestăuți	OC_Corestauti_1	7 996	419	6 190	324	58 054	3 040	31 070	1 627
760	Ocnița	Corestăuți	OC_Corestauti_2	1 137	60	880	46	9 738	510	5 155	270
761	Ocnița	Dîngeni	OC_Dingeni_1	8 224	431	6 366	333	60 044	3 145	32 122	1 682
762	Ocnița	Dîngeni	OC_Dingeni_2	4 093	214	3 168	166	31 097	1 629	16 590	869
763	Ocnița	Gîrbova	OC_Girbova_1	7 314	383	5 662	297	54 308	2 844	29 019	1 520
764	Ocnița	Grinăuți-Moldova	OC_GrernautiM_1	10 952	574	8 478	444	81 412	4 264	43 499	2 278
765	Ocnița	Grinăuți-Moldova	OC_GrernautiM_2	5 723	300	4 430	232	42 690	2 236	22 804	1 194
766	Ocnița	Hădărăuți	OC_Hadarauti_1	8 679	455	6 718	352	63 924	3 348	34 176	1 790
767	Ocnița	Lencăuți	OC_Lencauti_1	7 996	419	6 190	324	58 054	3 040	31 070	1 627
768	Ocnița	Lencăuți	OC_Lencauti_2	7 087	371	5 486	287	52 306	2 739	27 961	1 464
769	Ocnița	Lipnic	OC_Lipnic_1	9 133	478	7 070	370	67 792	3 550	36 225	1 897
770	Ocnița	Lipnic	OC_Lipnic_2	7 087	371	5 486	287	52 306	2 739	27 961	1 464
771	Ocnița	Mereșeuca	OC_Mereseuca_1	9 361	490	7 246	379	69 794	3 655	37 283	1 953
772	Ocnița	Mihălășeni	OC_Mihalaseni_1	8 224	431	6 366	333	60 044	3 145	32 122	1 682
773	Ocnița	Mihălășeni	OC_Mihalaseni_2	2 501	131	1 936	101	17 353	909	9 318	488
774	Ocnița	Naslavcea	OC_Naslavcea_1	5 950	312	4 606	241	44 568	2 334	23 800	1 246
775	Ocnița	Ocnița	OC_Ocnita_1	9 133	478	7 070	370	67 792	3 550	36 225	1 897
776	Ocnița	Ocnița	OC_Ocnita_2	2 729	143	2 112	111	19 356	1 014	10 376	543
777	Ocnița	Sauca	OC_Sauca_1	7 996	419	6 190	324	58 054	3 040	31 070	1 627
778	Ocnița	Unguri	OC_Unguri_1	7 314	383	5 662	297	54 308	2 844	29 019	1 520
779	Ocnița	Vălcineț	OC_Valcinet_1	8 224	431	6 366	333	60 044	3 145	32 122	1 682
780	Ocnița	Vălcineț	OC_Valcinet_2	4 813	252	3 726	195	34 817	1 823	18 639	976
781	Orhei	Berezlogi	OR_Berezlogi_1	19 176	1 004	14 844	777	145 582	7 624	77 671	4 068

Continuare Tabelul 5

Nr.d/o	Denumirea raionului	Denumirea localității	Codul zonei valorice	Obiectul etalon I		Obiectul etalon II		Obiectul etalon III (T+C)		Obiectul etalon IV (T+C)	
				Valoarea estimată, lei	Valoarea estimată, euro	Valoarea estimată, lei	Valoarea estimată, euro	Valoarea estimată, lei	Valoarea estimată, euro	Valoarea estimată, lei	Valoarea estimată, euro
782	Orhei	Berezlogi	OR_Berezlogi_2	11 407	597	8 830	462	85 280	4 466	45 547	2 385
783	Orhei	Biești	OR_Biesti_1	9 588	502	7 422	389	71 797	3 760	38 341	2 008
784	Orhei	Biești	OR_Biesti_2	6 859	359	5 310	278	52 428	2 746	27 959	1 464
785	Orhei	Bolohan	OR_Bolohan_1	19 403	1 016	15 020	787	147 584	7 729	78 729	4 123
786	Orhei	Brăviceni	OR_Braviceni_1	19 176	1 004	14 844	777	145 582	7 624	77 671	4 068
787	Orhei	Bulăiești	OR_Bulaiesti_1	17 130	897	13 260	694	130 096	6 813	69 407	3 635
788	Orhei	Chiperceni	OR_Chiperceni_1	15 538	814	12 028	630	118 478	6 205	63 192	3 309
789	Orhei	Chiperceni	OR_Chiperceni_2	3 183	167	2 464	129	23 224	1 216	12 425	651
790	Orhei	Ciocîlteni	OR_Ciocilteni_1	22 587	1 183	17 485	916	170 808	8 945	91 154	4 774
791	Orhei	Ciocîlteni	OR_Ciocilteni_2	17 130	897	13 260	694	130 096	6 813	69 407	3 635
792	Orhei	Clîșova	OR_Clisova_1	15 993	838	12 380	648	120 233	6 297	64 190	3 362
793	Orhei	Crihana	OR_Crihana_1	14 856	778	11 500	602	112 607	5 897	60 085	3 147
794	Orhei	Crihana	OR_Crihana_2	14 856	778	11 500	602	112 607	5 897	60 085	3 147
795	Orhei	Cucuruzeni	OR_Cucuruzeni_1	14 856	778	11 500	602	112 607	5 897	60 085	3 147
796	Orhei	Cucuruzeni	OR_Cucuruzeni_2	10 043	526	7 774	407	75 665	3 963	40 390	2 115
797	Orhei	Donici	OR_Donici_1	17 130	897	13 260	694	130 096	6 813	69 407	3 635
798	Orhei	Donici	OR_Donici_2	9 588	502	7 422	389	71 797	3 760	38 341	2 008
799	Orhei	Ghetlova	OR_Ghetlova_1	17 584	921	13 612	713	133 964	7 016	71 455	3 742
800	Orhei	Ghetlova	OR_Ghetlova_2	10 498	550	8 126	426	79 532	4 165	42 438	2 223
801	Orhei	Isacova	OR_Isacova_1	18 721	980	14 492	759	143 714	7 526	76 617	4 012
802	Orhei	Ivancea	OR_Ivancea_1	45 212	2 368	34 999	1 833	312 337	16 357	167 766	8 786
803	Orhei	Ivancea	OR_Ivancea_2	31 948	1 673	24 731	1 295	221 850	11 618	119 117	6 238
804	Orhei	Jora de Mijloc	OR_JoraM_1	23 042	1 207	17 837	934	176 801	9 259	94 259	4 936
805	Orhei	Jora de Mijloc	OR_JoraM_2	18 039	945	13 964	731	135 844	7 114	72 516	3 798
806	Orhei	Mălăești	OR_Malaesti_1	16 447	861	12 732	667	126 226	6 611	67 294	3 524
807	Orhei	Mălăești	OR_Malaesti_2	8 679	455	6 718	352	66 049	3 459	35 233	1 845
808	Orhei	Mitoc	OR_Mitoc_1	44 529	2 332	34 471	1 805	308 592	16 161	165 716	8 679

Continuare Tabelul 5

Nr.d/o	Denumirea raionului	Denumirea localității	Codul zonei valorice	Obiectul etalon I		Obiectul etalon II		Obiectul etalon III (T+C)		Obiectul etalon IV (T+C)	
				Valoarea estimată, lei	Valoarea estimată, euro	Valoarea estimată, lei	Valoarea estimată, euro	Valoarea estimată, lei	Valoarea estimată, euro	Valoarea estimată, lei	Valoarea estimată, euro
809	Orhei	Mîrzești	OR_Mirzesti_1	13 908	728	10 767	564	104 759	5 486	55 921	2 929
810	Orhei	Mîrzești	OR_Mirzesti_2	10 952	574	8 478	444	83 538	4 375	44 555	2 333
811	Orhei	Morozeni	OR_Morozeni_1	16 675	873	12 908	676	128 228	6 715	68 353	3 580
812	Orhei	Morozeni	OR_Morozeni_2	13 681	716	10 591	555	107 019	5 605	56 982	2 984
813	Orhei	Neculăieuca	OR_Neculaieuca_1	14 856	778	11 500	602	112 607	5 897	60 085	3 147
814	Orhei	Pelivan	OR_Pelivan_1	47 485	2 487	36 759	1 925	327 701	17 162	176 032	9 219
815	Orhei	Pelivan	OR_Pelivan_2	36 533	1 913	28 281	1 481	252 552	13 226	135 647	7 104
816	Orhei	Peresecina	OR_Peresecina_1	130 140	6 816	100 743	5 276	406 642	21 296	238 171	12 473
817	Orhei	Piatra	OR_Piatra_1	39 489	2 068	30 569	1 601	273 898	14 344	147 075	7 702
818	Orhei	Piatra	OR_Piatra_2	31 948	1 673	24 731	1 295	221 850	11 618	119 117	6 238
819	Orhei	Podgoreni	OR_Podgoreni_1	11 862	621	9 182	481	89 273	4 675	47 658	2 496
820	Orhei	Pohorniceni	OR_Pohorniceni_1	34 259	1 794	26 521	1 389	237 188	12 422	127 381	6 671
821	Orhei	Pohrebeni	OR_Pohrebeni_1	15 311	802	11 852	621	116 488	6 101	62 139	3 254
822	Orhei	Pohrebeni	OR_Pohrebeni_2	10 043	526	7 774	407	77 790	4 074	41 446	2 171
823	Orhei	Puținței	OR_Putintei_1	17 357	909	13 436	704	131 973	6 912	70 403	3 687
824	Orhei	Puținței	OR_Putintei_2	12 999	681	10 063	527	99 024	5 186	52 819	2 766
825	Orhei	Sămănanca	OR_Samananca_1	17 357	909	13 436	704	131 973	6 912	70 403	3 687
826	Orhei	Seliște	OR_Seliste_1	45 666	2 392	35 351	1 851	316 218	16 561	169 821	8 894
827	Orhei	Seliște	OR_Seliste_2	28 082	1 471	21 739	1 138	194 743	10 199	104 573	5 477
828	Orhei	Step-Soci	OR_StepS_1	21 677	1 135	16 781	879	165 060	8 644	88 045	4 611
829	Orhei	Step-Soci	OR_StepS_2	16 447	861	12 732	667	126 226	6 611	67 294	3 524
830	Orhei	Susleni	OR_Susleni_1	19 631	1 028	15 196	796	149 449	7 827	79 719	4 175
831	Orhei	Teleșeu	OR_Teleseu_1	18 039	945	13 964	731	135 844	7 114	72 516	3 798
832	Orhei	Trebujeni	OR_Trebujeni_1	16 675	873	12 908	676	128 228	6 715	68 353	3 580
833	Orhei	Trebujeni	OR_Trebujeni_2	9 815	514	7 598	398	75 787	3 969	40 388	2 115
834	Orhei	Vatici	OR_Vatici_1	20 313	1 064	15 725	824	153 320	8 029	81 832	4 286
835	Orhei	Vatici	OR_Vatici_2	13 681	716	10 591	555	102 769	5 382	54 869	2 874

Continuare Tabelul 5

Nr.d/o	Denumirea raionului	Denumirea localității	Codul zonei valorice	Obiectul etalon I		Obiectul etalon II		Obiectul etalon III (T+C)		Obiectul etalon IV (T+C)	
				Valoarea estimată, lei	Valoarea estimată, euro	Valoarea estimată, lei	Valoarea estimată, euro	Valoarea estimată, lei	Valoarea estimată, euro	Valoarea estimată, lei	Valoarea estimată, euro
836	Orhei	Vișcăuți	OR_Viscauti_1	17 130	897	13 260	694	130 096	6 813	69 407	3 635
837	Orhei	Zahoreni	OR_Zahoreni_1	9 588	502	7 422	389	71 797	3 760	38 341	2 008
838	Orhei	Zorile	OR_Zorile_1	19 858	1 040	15 373	805	151 452	7 932	80 778	4 230
839	Orhei	Zorile	OR_Zorile_2	7 314	383	5 662	297	54 308	2 844	29 019	1 520
840	Rezina	Rezina	RZ_Bosernita_1	6 405	335	4 958	260	81 815	4 285	42 439	2 223
841	Rezina	Rezina	RZ_Ciorna_1	6 405	335	4 958	260	81 815	4 285	42 439	2 223
842	Rezina	Rezina	RZ_Stohnaia_1	6 405	335	4 958	260	81 815	4 285	42 439	2 223
843	Rezina	Bușăuca	RZ_Busauca_1	5 495	288	4 254	223	69 817	3 656	36 223	1 897
844	Rezina	Cinișeuți	RZ_Ciniseuti_1	6 405	335	4 958	260	81 815	4 285	42 439	2 223
845	Rezina	Cogîlniceni	RZ_Cogilniceni_1	4 548	238	3 520	184	59 968	3 141	31 066	1 627
846	Rezina	Cuizăuca	RZ_Cuizauca_1	6 177	324	4 782	250	79 938	4 186	41 443	2 170
847	Rezina	Echimăuți	RZ_Echimauti_1	6 177	324	4 782	250	79 938	4 186	41 443	2 170
848	Rezina	Ghiduleni	RZ_Ghiduleni_1	5 950	312	4 606	241	75 822	3 971	39 334	2 060
849	Rezina	Ghiduleni	RZ_Ghiduleni_2	1 819	95	1 408	74	21 859	1 145	11 369	595
850	Rezina	Gordinești	RZ_Gordinesti_1	5 495	288	4 254	223	71 942	3 768	37 280	1 952
851	Rezina	Horodiște	RZ_Horodiste_1	7 087	371	5 486	287	91 936	4 815	47 658	2 496
852	Rezina	Horodiște	RZ_Horodiste_2	7 087	371	5 486	287	91 936	4 815	47 658	2 496
853	Rezina	Ignăței	RZ_Ignatei_1	7 542	395	5 838	306	97 930	5 129	50 763	2 658
854	Rezina	Lalova	RZ_Lalova_1	6 632	347	5 134	269	85 943	4 501	44 554	2 333
855	Rezina	Lalova	RZ_Lalova_2	1 819	95	1 408	74	21 859	1 145	11 369	595
856	Rezina	Lipcenii	RZ_Lipcenii_1	5 723	300	4 430	232	71 819	3 761	37 282	1 952
857	Rezina	Mateuți	RZ_Mateuti_1	6 632	347	5 134	269	85 943	4 501	44 554	2 333
858	Rezina	Meșeni	RZ_Meseni_1	6 632	347	5 134	269	85 943	4 501	44 554	2 333
859	Rezina	Mîncenii de Jos	RZ_MinceniiJ_1	5 040	264	3 902	204	65 949	3 454	34 175	1 790
860	Rezina	Mîncenii de Jos	RZ_MinceniiJ_2	4 813	252	3 726	195	61 946	3 244	32 122	1 682
861	Rezina	Otac	RZ_Otac_1	4 548	238	3 520	184	59 968	3 141	31 066	1 627
862	Rezina	Păpăuți	RZ_Papauti_1	7 087	371	5 486	287	91 936	4 815	47 658	2 496

Continuare Tabelul 5

Nr.d/o	Denumirea raionului	Denumirea localității	Codul zonei valorice	Obiectul etalon I		Obiectul etalon II		Obiectul etalon III (T+C)		Obiectul etalon IV (T+C)	
				Valoarea estimată, lei	Valoarea estimată, euro	Valoarea estimată, lei	Valoarea estimată, euro	Valoarea estimată, lei	Valoarea estimată, euro	Valoarea estimată, lei	Valoarea estimată, euro
863	Rezina	Peciște	RZ_Peciste_1	6 177	324	4 782	250	77 813	4 075	40 386	2 115
864	Rezina	Pereni	RZ_Pereni_1	5 950	312	4 606	241	75 822	3 971	39 334	2 060
865	Rezina	Pereni	RZ_Pereni_2	1 819	95	1 408	74	23 985	1 256	12 425	651
866	Rezina	Pripiceni-Răzeși	RZ_PripiceniR_1	6 405	335	4 958	260	81 815	4 285	42 439	2 223
867	Rezina	Pripiceni-Răzeși	RZ_PripiceniR_2	4 320	226	3 344	175	53 852	2 820	27 963	1 464
868	Rezina	Saharna Nouă	RZ_SaharnaN_1	7 542	395	5 838	306	95 804	5 017	49 707	2 603
869	Rezina	Saharna Nouă	RZ_SaharnaN_2	3 411	179	2 640	138	43 979	2 303	22 804	1 194
870	Rezina	Sîrcova	RZ_Sircova_1	5 723	300	4 430	232	73 945	3 873	38 338	2 008
871	Rezina	Sîrcova	RZ_Sircova_2	4 093	214	3 168	166	51 850	2 715	26 905	1 409
872	Rezina	Solonceni	RZ_Solonceni_1	7 996	419	6 190	324	101 810	5 332	52 817	2 766
873	Rezina	Solonceni	RZ_Solonceni_2	4 320	226	3 344	175	55 978	2 932	29 019	1 520
874	Rezina	Trifești	RZ_Trifesti_1	7 087	371	5 486	287	89 811	4 703	46 602	2 441
875	Rezina	Țareuca	RZ_Tareuca_1	6 632	347	5 134	269	85 943	4 501	44 554	2 333
876	Rezina	Țareuca	RZ_Tareuca_2	6 632	347	5 134	269	85 943	4 501	44 554	2 333
877	Rîșcani	Rîșcani	RS_BalanulN_1	22 814	1 195	17 661	925	153 933	8 062	82 830	4 338
878	Rîșcani	Rîșcani	RS_Ramazan_1	22 814	1 195	17 661	925	153 933	8 062	82 830	4 338
879	Rîșcani	Costești	RS_Damascani_1	12 317	645	9 534	499	82 777	4 335	44 555	2 333
880	Rîșcani	Costești	RS_Duruitoarea_1	12 317	645	9 534	499	82 777	4 335	44 555	2 333
881	Rîșcani	Costești	RS_Proscureni_1	12 317	645	9 534	499	82 777	4 335	44 555	2 333
882	Rîșcani	Alexăndrești	RS_Alexandresti_1	14 136	740	10 943	573	96 260	5 041	51 760	2 711
883	Rîșcani	Alexăndrești	RS_Alexandresti_2	5 268	276	4 078	214	34 572	1 811	18 643	976
884	Rîșcani	Aluniș	RS_Alunis_1	10 043	526	7 774	407	67 289	3 524	36 227	1 897
885	Rîșcani	Borosenii Noi	RS_BoroseniiN_1	12 317	645	9 534	499	82 777	4 335	44 555	2 333
886	Rîșcani	Braniște	RS_Braniste_1	17 584	921	13 612	713	119 336	6 250	64 185	3 361
887	Rîșcani	Braniște	RS_Braniste_2	7 542	395	5 838	306	49 923	2 614	26 902	1 409
888	Rîșcani	Corlăteni	RS_Corlateni_1	130 140	6 816	100 743	5 276	312 878	16 386	191 568	10 033
889	Rîșcani	Duruitoarea	RS_DuruitoareaN_1	12 317	645	9 534	499	82 777	4 335	44 555	2 333

Continuare Tabelul 5

Nr.d/o	Denumirea raionului	Denumirea localității	Codul zonei valorice	Obiectul etalon I		Obiectul etalon II		Obiectul etalon III (T+C)		Obiectul etalon IV (T+C)	
				Valoarea estimată, lei	Valoarea estimată, euro	Valoarea estimată, lei	Valoarea estimată, euro	Valoarea estimată, lei	Valoarea estimată, euro	Valoarea estimată, lei	Valoarea estimată, euro
		Nouă									
890	Rîșcani	Duruitoarea Nouă	RS_DuruitoareaN_2	4 813	252	3 726	195	32 692	1 712	17 582	921
891	Rîșcani	Gălășeni	RS_Galaseni_1	15 765	826	12 204	639	105 853	5 544	56 980	2 984
892	Rîșcani	Gălășeni	RS_Galaseni_2	15 311	802	11 852	621	103 986	5 446	55 926	2 929
893	Rîșcani	Grinăuți	RS_Grinauti_1	14 136	740	10 943	573	96 260	5 041	51 760	2 711
894	Rîșcani	Grinăuți	RS_Grinauti_2	5 268	276	4 078	214	36 697	1 922	19 699	1 032
895	Rîșcani	Hiliuți	RS_Hiliuti_1	16 902	885	13 084	685	113 466	5 942	61 079	3 199
896	Rîșcani	Horodiște	RS_Horodiste_1	11 180	585	8 654	453	75 026	3 929	40 388	2 115
897	Rîșcani	Malinovscoe	RS_Malinovscoe_1	18 721	980	14 492	759	127 087	6 656	68 353	3 580
898	Rîșcani	Malinovscoe	RS_Malinovscoe_2	14 136	740	10 943	573	96 260	5 041	51 760	2 711
899	Rîșcani	Mihăileni	RS_Mihaileni_1	15 311	802	11 852	621	103 986	5 446	55 926	2 929
900	Rîșcani	Nihoreni	RS_Nihoreni_1	22 814	1 195	17 661	925	153 933	8 062	82 830	4 338
901	Rîșcani	Costești	RS_Pascauti_1	12 317	645	9 534	499	82 777	4 335	44 555	2 333
902	Rîșcani	Petrușeni	RS_Petruseni_1	12 317	645	9 534	499	82 777	4 335	44 555	2 333
903	Rîșcani	Pîrjota	RS_Pirjota_1	19 176	1 004	14 844	777	128 954	6 753	69 407	3 635
904	Rîșcani	Pociumbăuți	RS_Pociumbauti_1	15 311	802	11 852	621	103 986	5 446	55 926	2 929
905	Rîșcani	Pociumbeni	RS_Pociumbeni_1	14 136	740	10 943	573	96 260	5 041	51 760	2 711
906	Rîșcani	Pociumbeni	RS_Pociumbeni_2	7 087	371	5 486	287	48 180	2 523	25 910	1 357
907	Rîșcani	Răcăria	RS_Racaria_1	18 039	945	13 964	731	121 216	6 348	65 246	3 417
908	Rîșcani	Răcăria	RS_Racaria_2	12 771	669	9 887	518	86 645	4 538	46 603	2 441
909	Rîșcani	Recea	RS_Recea_1	18 721	980	14 492	759	127 087	6 656	68 353	3 580
910	Rîșcani	Recea	RS_Recea_2	10 043	526	7 774	407	67 289	3 524	36 227	1 897
911	Rîșcani	Singureni	RS_Singureni_1	106 378	5 571	82 349	4 313	255 362	13 374	156 397	8 191
912	Rîșcani	Sturzeni	RS_Sturzeni_1	12 317	645	9 534	499	82 777	4 335	44 555	2 333
913	Rîșcani	Șaptebani	RS_Saptebani_1	16 447	861	12 732	667	111 724	5 851	60 087	3 147
914	Rîșcani	Șumna	RS_Sumna_1	6 859	359	5 310	278	46 178	2 418	24 852	1 302

Continuare Tabelul 5

Nr.d/o	Denumirea raionului	Denumirea localității	Codul zonei valorice	Obiectul etalon I		Obiectul etalon II		Obiectul etalon III (T+C)		Obiectul etalon IV (T+C)	
				Valoarea estimată, lei	Valoarea estimată, euro	Valoarea estimată, lei	Valoarea estimată, euro	Valoarea estimată, lei	Valoarea estimată, euro	Valoarea estimată, lei	Valoarea estimată, euro
915	Rîșcani	Șumna	RS_Sumna_2	5 950	312	4 606	241	40 442	2 118	21 749	1 139
916	Rîșcani	Vasileuți	RS_Vasileuti_1	15 083	790	11 676	611	99 983	5 236	53 873	2 821
917	Rîșcani	Vasileuți	RS_Vasileuti_2	5 268	276	4 078	214	34 572	1 811	18 643	976
918	Rîșcani	Văratîc	RS_Varatic_1	21 223	1 111	16 429	860	144 440	7 564	77 671	4 068
919	Rîșcani	Zăicani	RS_Zaicani_1	18 267	957	14 140	741	123 207	6 452	66 298	3 472
920	Sîngerei	Sîngerei	SN_Vranesti_1	17 812	933	13 788	722	94 210	4 934	51 760	2 711
921	Sîngerei	Alexăndreni	SN_Alexandreni_1	22 814	1 195	17 661	925	122 679	6 425	67 296	3 524
922	Sîngerei	Alexăndreni	SN_Alexandreni_2	15 993	838	12 380	648	84 853	4 444	46 605	2 441
923	Sîngerei	Bălășești	SN_Balasessti_1	20 995	1 100	16 253	851	111 183	5 823	61 078	3 199
924	Sîngerei	Bălășești	SN_Balasessti_2	19 631	1 028	15 196	796	103 693	5 430	56 977	2 984
925	Sîngerei	Biliceni Noi	SN_BiliceniN_1	17 357	909	13 436	704	92 468	4 843	50 768	2 659
926	Sîngerei	Biliceni Noi	SN_BiliceniN_2	11 862	621	9 182	481	64 269	3 366	35 230	1 845
927	Sîngerei	Biliceni Vechi	SN_BiliceniV_1	23 496	1 231	18 189	953	124 423	6 516	68 352	3 580
928	Sîngerei	Biliceni Vechi	SN_BiliceniV_2	17 812	933	13 788	722	94 210	4 934	51 760	2 711
929	Sîngerei	Bursuceni	SN_Bursuceni_1	20 540	1 076	15 901	833	109 441	5 731	60 086	3 147
930	Sîngerei	Bursuceni	SN_Bursuceni_2	18 721	980	14 492	759	99 958	5 235	54 869	2 874
931	Sîngerei	Chișcăreni	SN_Chiscareni_1	20 995	1 100	16 253	851	111 183	5 823	61 078	3 199
932	Sîngerei	Chișcăreni	SN_Chiscareni_2	14 401	754	11 148	584	77 360	4 051	42 440	2 223
933	Sîngerei	Ciuciuieni	SN_Ciuciuieni_1	18 039	945	13 964	731	96 213	5 039	52 818	2 766
934	Sîngerei	Ciuciuieni	SN_Ciuciuieni_2	13 454	705	10 415	545	71 637	3 752	39 333	2 060
935	Sîngerei	Copăceni	SN_Copaceni_1	21 223	1 111	16 429	860	113 186	5 928	62 136	3 254
936	Sîngerei	Copăceni	SN_Copaceni_2	12 544	657	9 710	509	65 889	3 451	36 224	1 897
937	Sîngerei	Coșcodeni	SN_Coscodeni_1	17 812	933	13 788	722	94 210	4 934	51 760	2 711
938	Sîngerei	Coșcodeni	SN_Coscodeni_2	15 993	838	12 380	648	84 853	4 444	46 605	2 441
939	Sîngerei	Cotiușeni Mici	SN_CotiușeniM_1	18 949	992	14 668	768	101 948	5 339	55 921	2 929
940	Sîngerei	Cotiușeni Mici	SN_CotiușeniM_2	13 908	728	10 767	564	73 504	3 849	40 387	2 115
941	Sîngerei	Cubolta	SN_Cubolta_1	18 949	992	14 668	768	101 948	5 339	55 921	2 929

Continuare Tabelul 5

Nr.d/o	Denumirea raionului	Denumirea localității	Codul zonei valorice	Obiectul etalon I		Obiectul etalon II		Obiectul etalon III (T+C)		Obiectul etalon IV (T+C)	
				Valoarea estimată, lei	Valoarea estimată, euro	Valoarea estimată, lei	Valoarea estimată, euro	Valoarea estimată, lei	Valoarea estimată, euro	Valoarea estimată, lei	Valoarea estimată, euro
942	Sîngerei	Cubolta	SN_Cubolta_2	17 812	933	13 788	722	94 210	4 934	51 760	2 711
943	Sîngerei	Dobrogea Veche	SN_DobrogeaV_1	21 223	1 111	16 429	860	113 186	5 928	62 136	3 254
944	Sîngerei	Dobrogea Veche	SN_DobrogeaV_2	15 538	814	12 028	630	82 973	4 345	45 545	2 385
945	Sîngerei	Drăgănești	SN_Draganesti_1	18 039	945	13 964	731	96 213	5 039	52 818	2 766
946	Sîngerei	Drăgănești	SN_Draganesti_2	15 538	814	12 028	630	82 973	4 345	45 545	2 385
947	Sîngerei	Dumbrăvița	SN_Dumbravita_1	19 631	1 028	15 196	796	103 693	5 430	56 977	2 984
948	Sîngerei	Dumbrăvița	SN_Dumbravita_2	16 675	873	12 908	676	88 598	4 640	48 655	2 548
949	Sîngerei	Grigorăuca	SN_Grigorauca_1	16 447	861	12 732	667	86 720	4 542	47 659	2 496
950	Sîngerei	Grigorăuca	SN_Grigorauca_2	12 544	657	9 710	509	65 889	3 451	36 224	1 897
951	Sîngerei	Heciul Nou	SN_HeciulN_1	15 083	790	11 676	611	81 230	4 254	44 553	2 333
952	Sîngerei	Heciul Nou	SN_HeciulN_2	15 083	790	11 676	611	81 230	4 254	44 553	2 333
953	Sîngerei	Iezărenii Vechi	SN_IezareniiV_1	18 267	957	14 140	741	98 203	5 143	53 871	2 821
954	Sîngerei	Iezărenii Vechi	SN_IezareniiV_2	15 538	814	12 028	630	82 973	4 345	45 545	2 385
955	Sîngerei	Izvoare	SN_Izvoare_1	20 540	1 076	15 901	833	109 441	5 731	60 086	3 147
956	Sîngerei	Izvoare	SN_Izvoare_2	17 812	933	13 788	722	94 210	4 934	51 760	2 711
957	Sîngerei	Pepeni	SN_Pepeni_1	20 995	1 100	16 253	851	111 183	5 823	61 078	3 199
958	Sîngerei	Pepeni	SN_Pepeni_2	11 180	585	8 654	453	60 399	3 163	33 118	1 734
959	Sîngerei	Prepețița	SN_Prepelita_1	17 812	933	13 788	722	94 210	4 934	51 760	2 711
960	Sîngerei	Prepețița	SN_Prepelita_2	14 136	740	10 943	573	75 507	3 954	41 446	2 171
961	Sîngerei	Rădoaia	SN_Radoaia_1	20 995	1 100	16 253	851	111 183	5 823	61 078	3 199
962	Sîngerei	Sîngereii Noi	SN_SingereiiN_1	22 814	1 195	17 661	925	122 679	6 425	67 296	3 524
963	Sîngerei	Sîngereii Noi	SN_SingereiiN_2	18 039	945	13 964	731	96 213	5 039	52 818	2 766
964	Sîngerei	Tăura Veche	SN_TauraV_1	20 995	1 100	16 253	851	111 183	5 823	61 078	3 199
965	Sîngerei	Tăura Veche	SN_TauraV_2	14 856	778	11 500	602	79 228	4 149	43 494	2 278
966	Sîngerei	Țambula	SN_Tambula_1	20 540	1 076	15 901	833	109 441	5 731	60 086	3 147
967	Sîngerei	Țambula	SN_Tambula_2	14 401	754	11 148	584	77 360	4 051	42 440	2 223
968	Soroca	Bădiceni	SR_Badiceni_1	17 584	921	13 612	713	96 458	5 052	52 814	2 766

Continuare Tabelul 5

Nr.d/o	Denumirea raionului	Denumirea localității	Codul zonei valorice	Obiectul etalon I		Obiectul etalon II		Obiectul etalon III (T+C)		Obiectul etalon IV (T+C)	
				Valoarea estimată, lei	Valoarea estimată, euro	Valoarea estimată, lei	Valoarea estimată, euro	Valoarea estimată, lei	Valoarea estimată, euro	Valoarea estimată, lei	Valoarea estimată, euro
969	Soroca	Bădiceni	SR_Badiceni_2	7 542	395	5 838	306	41 671	2 182	22 801	1 194
970	Soroca	Băxani	SR_Baxani_1	13 908	728	10 767	564	77 630	4 066	42 438	2 222
971	Soroca	Bulboci	SR_Bulboci_1	19 403	1 016	15 020	787	107 954	5 654	59 032	3 092
972	Soroca	Bulboci	SR_Bulboci_2	10 725	562	8 302	435	58 657	3 072	32 126	1 682
973	Soroca	Căinari Vechi	SR_CainariiV_1	19 176	1 004	14 844	777	105 951	5 549	57 974	3 036
974	Soroca	Căinari Vechi	SR_CainariiV_2	4 813	252	3 726	195	26 441	1 385	14 475	758
975	Soroca	Cosăuți	SR_Cosauti_1	17 584	921	13 612	713	96 458	5 052	52 814	2 766
976	Soroca	Cosăuți	SR_Cosauti_2	14 401	754	11 148	584	79 485	4 163	43 496	2 278
977	Soroca	Cremenciug	SR_Cremenciug_1	14 856	778	11 500	602	81 353	4 261	44 551	2 333
978	Soroca	Cremenciug	SR_Cremenciug_2	2 729	143	2 112	111	15 105	791	8 264	433
979	Soroca	Dărcăuți	SR_Darcauti_1	14 401	754	11 148	584	79 485	4 163	43 496	2 278
980	Soroca	Dărcăuți	SR_Darcauti_2	2 729	143	2 112	111	15 105	791	8 264	433
981	Soroca	Dubna	SR_Dubna_1	15 538	814	12 028	630	85 098	4 457	46 601	2 441
982	Soroca	Egoreni	SR_Egoreni_1	17 130	897	13 260	694	94 591	4 954	51 760	2 711
983	Soroca	Holoșnița	SR_Holosnita_1	14 401	754	11 148	584	79 485	4 163	43 496	2 278
984	Soroca	Holoșnița	SR_Holosnita_2	10 270	538	7 950	416	56 789	2 974	31 071	1 627
985	Soroca	Hristici	SR_Hristici_1	15 538	814	12 028	630	85 098	4 457	46 601	2 441
986	Soroca	Iarova	SR_Iarova_1	13 454	705	10 415	545	75 888	3 974	41 446	2 171
987	Soroca	Iarova	SR_Iarova_2	2 274	119	1 760	92	13 363	700	7 272	381
988	Soroca	Nimereuca	SR_Nimereuca_1	20 313	1 064	15 725	824	111 564	5 843	61 078	3 199
989	Soroca	Nimereuca	SR_Nimereuca_2	13 226	693	10 239	536	71 760	3 758	39 331	2 060
990	Soroca	Oclanda	SR_Oclanda_1	17 130	897	13 260	694	94 591	4 954	51 760	2 711
991	Soroca	Ocolina	SR_Ocolina_1	20 313	1 064	15 725	824	111 564	5 843	61 078	3 199
992	Soroca	Ocolina	SR_Ocolina_2	18 721	980	14 492	759	104 209	5 457	56 982	2 984
993	Soroca	Parcani	SR_Parcani_1	20 768	1 088	16 077	842	113 444	5 941	62 139	3 254
994	Soroca	Parcani	SR_Parcani_2	17 584	921	13 612	713	96 458	5 052	52 814	2 766
995	Soroca	Pîrlița	SR_Pirlita_1	20 313	1 064	15 725	824	111 564	5 843	61 078	3 199

Continuare Tabelul 5

Nr.d/o	Denumirea raionului	Denumirea localității	Codul zonei valorice	Obiectul etalon I		Obiectul etalon II		Obiectul etalon III (T+C)		Obiectul etalon IV (T+C)	
				Valoarea estimată, lei	Valoarea estimată, euro	Valoarea estimată, lei	Valoarea estimată, euro	Valoarea estimată, lei	Valoarea estimată, euro	Valoarea estimată, lei	Valoarea estimată, euro
996	Soroca	Pîrlița	SR_Pirlita_2	3 183	167	2 464	129	16 973	889	9 318	488
997	Soroca	Racovăț	SR_Racovat_1	17 584	921	13 612	713	96 458	5 052	52 814	2 766
998	Soroca	Redi-Cereșnovăț	SR_RediC_1	16 447	861	12 732	667	90 846	4 758	49 710	2 603
999	Soroca	Regina Maria	SR_ReginaM_1	20 313	1 064	15 725	824	111 564	5 843	61 078	3 199
1000	Soroca	Regina Maria	SR_ReginaM_2	11 180	585	8 654	453	62 525	3 274	34 174	1 790
1001	Soroca	Rublenița	SR_Rublenita_1	50 441	2 642	39 047	2 045	207 289	10 856	117 004	6 128
1002	Soroca	Rublenița	SR_Rublenita_2	12 999	681	10 063	527	53 142	2 783	30 015	1 572
1003	Soroca	Rudi	SR_Rudi_1	14 401	754	11 148	584	79 485	4 163	43 496	2 278
1004	Soroca	Schineni	SR_Schineni_1	17 812	933	13 788	722	98 461	5 156	53 873	2 821
1005	Soroca	Schineni	SR_Schineni_2	3 183	167	2 464	129	16 973	889	9 318	488
1006	Soroca	Stoicani	SR_Stoicani_1	17 812	933	13 788	722	98 461	5 156	53 873	2 821
1007	Soroca	Stoicani	SR_Stoicani_2	15 993	838	12 380	648	88 978	4 660	48 656	2 548
1008	Soroca	Șeptelici	SR_Septelici_1	15 538	814	12 028	630	85 098	4 457	46 601	2 441
1009	Soroca	Șolcani	SR_Solcani_1	15 538	814	12 028	630	85 098	4 457	46 601	2 441
1010	Soroca	Șolcani	SR_Solcani_2	8 451	443	6 542	343	45 294	2 372	24 854	1 302
1011	Soroca	Tătărauca Veche	SR_TataraucaV_1	13 908	728	10 767	564	77 630	4 066	42 438	2 222
1012	Soroca	Tătărauca Veche	SR_TataraucaV_2	4 813	252	3 726	195	26 441	1 385	14 475	758
1013	Soroca	Trifăuți	SR_Trifauti_1	15 083	790	11 676	611	83 230	4 359	45 547	2 385
1014	Soroca	Vasilcău	SR_Vasilcau_1	18 267	957	14 140	741	100 203	5 248	54 865	2 873
1015	Soroca	Vasilcău	SR_Vasilcau_2	7 996	419	6 190	324	43 426	2 274	23 800	1 246
1016	Soroca	Vădeni	SR_Vadeni_1	18 721	980	14 492	759	104 209	5 457	56 982	2 984
1017	Soroca	Vădeni	SR_Vadeni_2	11 180	585	8 654	453	62 525	3 274	34 174	1 790
1018	Soroca	Vărăncău	SR_Varancau_1	15 993	838	12 380	648	88 978	4 660	48 656	2 548
1019	Soroca	Vărăncău	SR_Varancau_2	14 856	778	11 500	602	81 353	4 261	44 551	2 333
1020	Soroca	Visoca	SR_Visoca_1	13 908	728	10 767	564	77 630	4 066	42 438	2 222
1021	Soroca	Volovița	SR_Volovita_1	19 403	1 016	15 020	787	107 954	5 654	59 032	3 092
1022	Soroca	Volovița	SR_Volovita_2	11 862	621	9 182	481	66 270	3 471	36 224	1 897

Continuare Tabelul 5

Nr.d/o	Denumirea raionului	Denumirea localității	Codul zonei valorice	Obiectul etalon I		Obiectul etalon II		Obiectul etalon III (T+C)		Obiectul etalon IV (T+C)	
				Valoarea estimată, lei	Valoarea estimată, euro	Valoarea estimată, lei	Valoarea estimată, euro	Valoarea estimată, lei	Valoarea estimată, euro	Valoarea estimată, lei	Valoarea estimată, euro
1023	Soroca	Zastînca	SR_Zastinca_1	39 944	2 092	30 921	1 619	165 262	8 655	93 207	4 881
1024	Strășeni	Strășeni	ST_Fagureni_1	48 395	2 534	37 463	1 962	193 928	10 156	109 797	5 750
1025	Strășeni	Bucovăț	ST_Rassvet_1	23 042	1 207	17 837	934	116 292	6 090	64 185	3 361
1026	Strășeni	Căpriana	ST_Capriana_1	34 714	1 818	26 873	1 407	176 547	9 246	97 367	5 099
1027	Strășeni	Chirianca	ST_Chirianca_1	34 714	1 818	26 873	1 407	176 547	9 246	97 367	5 099
1028	Strășeni	Codreanca	ST_Codreanca_1	42 938	2 249	33 239	1 741	217 725	11 402	120 112	6 290
1029	Strășeni	Codreanca	ST_Codreanca_2	34 714	1 818	26 873	1 407	176 547	9 246	97 367	5 099
1030	Strășeni	Cojușna	ST_Cojusna_1	173 494	9 086	134 304	7 034	382 474	20 030	238 172	12 473
1031	Strășeni	Dolna	ST_Dolna_1	29 446	1 542	22 795	1 194	150 239	7 868	82 831	4 338
1032	Strășeni	Gălești	ST_Galesti_1	41 081	2 151	31 801	1 665	210 505	11 024	116 009	6 075
1033	Strășeni	Gălești	ST_Galesti_2	34 714	1 818	26 873	1 407	176 547	9 246	97 367	5 099
1034	Strășeni	Ghelăuza	ST_Ghelauza_1	27 400	1 435	21 211	1 111	138 866	7 273	76 612	4 012
1035	Strășeni	Ghelăuza	ST_Ghelauza_2	25 126	1 316	19 450	1 019	127 641	6 685	70 402	3 687
1036	Strășeni	Greblești	ST_Greblesti_1	34 714	1 818	26 873	1 407	176 547	9 246	97 367	5 099
1037	Strășeni	Greblești	ST_Greblesti_2	24 671	1 292	19 098	1 000	125 886	6 593	69 404	3 635
1038	Strășeni	Lozova	ST_Lozova_1	42 938	2 249	33 239	1 741	217 725	11 402	120 112	6 290
1039	Strășeni	Lozova	ST_Lozova_2	32 630	1 709	25 259	1 323	165 211	8 652	91 155	4 774
1040	Strășeni	Micăuți	ST_Micauti_1	45 666	2 392	35 351	1 851	214 203	11 218	119 117	6 238
1041	Strășeni	Micăuți	ST_Micauti_2	34 714	1 818	26 873	1 407	161 920	8 480	90 097	4 718
1042	Strășeni	Micleușeni	ST_Micleuseni_1	36 988	1 937	28 633	1 500	187 784	9 834	103 582	5 425
1043	Strășeni	Micleușeni	ST_Micleuseni_2	21 905	1 147	16 957	888	112 805	5 908	62 136	3 254
1044	Strășeni	Negrești	ST_Negresti_1	35 396	1 854	27 401	1 435	180 292	9 442	99 417	5 207
1045	Strășeni	Onești	ST_Onesti_1	29 901	1 566	23 147	1 212	152 106	7 966	83 885	4 393
1046	Strășeni	Pănășești	ST_Panasesti_1	43 393	2 273	33 591	1 759	204 966	10 734	113 896	5 965
1047	Strășeni	Pănășești	ST_Panasesti_2	36 078	1 889	27 929	1 463	171 535	8 983	95 254	4 989
1048	Strășeni	Rădeni	ST_Radeni_1	39 489	2 068	30 569	1 601	263 396	13 794	141 856	7 429
1049	Strășeni	Rădeni	ST_Radeni_2	33 804	1 770	26 168	1 370	224 944	11 781	121 169	6 346

Continuare Tabelul 5

Nr.d/o	Denumirea raionului	Denumirea localității	Codul zonei valorice	Obiectul etalon I		Obiectul etalon II		Obiectul etalon III (T+C)		Obiectul etalon IV (T+C)	
				Valoarea estimată, lei	Valoarea estimată, euro	Valoarea estimată, lei	Valoarea estimată, euro	Valoarea estimată, lei	Valoarea estimată, euro	Valoarea estimată, lei	Valoarea estimată, euro
1050	Strășeni	Recea	ST_Recea_1	37 897	1 985	29 337	1 536	193 532	10 135	106 691	5 587
1051	Strășeni	Românești	ST_Romanesti_1	44 984	2 356	34 823	1 824	229 086	11 997	126 325	6 616
1052	Strășeni	Roșcani	ST_Roscani_1	77 614	4 065	60 082	3 147	185 892	9 735	113 898	5 965
1053	Strășeni	Scoreni	ST_Scoreni_1	34 259	1 794	26 521	1 389	174 679	9 148	96 313	5 044
1054	Strășeni	Sireți	ST_Sireti_1	79 888	4 184	61 842	3 239	320 135	16 766	181 250	9 492
1055	Strășeni	Tătărești	ST_Tataresti_1	41 763	2 187	32 329	1 693	212 125	11 109	117 003	6 128
1056	Strășeni	Țîgănești	ST_Tiganesti_1	31 493	1 649	24 379	1 277	161 599	8 463	89 045	4 663
1057	Strășeni	Voinova	ST_Voinova_1	33 084	1 733	25 611	1 341	169 079	8 855	93 203	4 881
1058	Strășeni	Vorniceni	ST_Vorniceni_1	46 121	2 415	35 703	1 870	234 698	12 291	129 430	6 778
1059	Strășeni	Zubrești	ST_Zubresti_1	36 306	1 901	28 105	1 472	186 040	9 743	102 526	5 369
1060	Șoldănești	Alcedar	SD_Alcedar_1	4 093	214	3 168	166	87 355	4 575	44 551	2 333
1061	Șoldănești	Alcedar	SD_Alcedar_2	1 137	60	880	46	22 240	1 165	11 369	595
1062	Șoldănești	Chipeșca	SD_Chipesca_1	3 638	191	2 816	147	77 111	4 038	39 334	2 060
1063	Șoldănești	Climăuții de Jos	SD_ClimautiiJ_1	2 956	155	2 288	120	60 864	3 188	31 070	1 627
1064	Șoldănești	Climăuții de Jos	SD_ClimautiiJ_2	2 956	155	2 288	120	60 864	3 188	31 070	1 627
1065	Șoldănești	Cobilnea	SD_Cobilnea_1	4 093	214	3 168	166	87 355	4 575	44 551	2 333
1066	Șoldănești	Cotiușeni Mari	SD_CotiușeniM_1	4 548	238	3 520	184	97 473	5 105	49 707	2 603
1067	Șoldănești	Cotiușeni Mari	SD_CotiușeniM_2	1 364	71	1 056	55	28 368	1 486	14 478	758
1068	Șoldănești	Cușmirca	SD_Cusmirca_1	3 183	167	2 464	129	64 855	3 396	33 116	1 734
1069	Șoldănești	Dobrușa	SD_Dobrusa_1	4 813	252	3 726	195	99 452	5 208	50 763	2 659
1070	Șoldănești	Dobrușa	SD_Dobrusa_2	2 729	143	2 112	111	56 861	2 978	29 017	1 520
1071	Șoldănești	Fuzăuca	SD_Fuzauca_1	3 183	167	2 464	129	66 980	3 508	34 173	1 790
1072	Șoldănești	Găuzeni	SD_Gauzeni_1	3 866	202	2 992	157	81 227	4 254	41 443	2 170
1073	Șoldănești	Glinjeni	SD_Glinjeni_1	4 093	214	3 168	166	87 355	4 575	44 551	2 333
1074	Șoldănești	Mihuleni	SD_Mihuleni_1	4 548	238	3 520	184	93 348	4 889	47 656	2 496
1075	Șoldănești	Olișcani	SD_Oliscani_1	3 411	179	2 640	138	70 983	3 717	36 225	1 897
1076	Șoldănești	Parcani	SD_Parcani_1	4 093	214	3 168	166	83 104	4 352	42 439	2 223

Continuare Tabelul 5

Nr.d/o	Denumirea raionului	Denumirea localității	Codul zonei valorice	Obiectul etalon I		Obiectul etalon II		Obiectul etalon III (T+C)		Obiectul etalon IV (T+C)	
				Valoarea estimată, lei	Valoarea estimată, euro	Valoarea estimată, lei	Valoarea estimată, euro	Valoarea estimată, lei	Valoarea estimată, euro	Valoarea estimată, lei	Valoarea estimată, euro
1077	Șoldănești	Pohoarna	SD_Pohoarna_1	4 093	214	3 168	166	85 230	4 464	43 495	2 278
1078	Șoldănești	Poiana	SD_Poiana_1	3 183	167	2 464	129	66 980	3 508	34 173	1 790
1079	Șoldănești	Râșpopeni	SD_Râșpopeni_1	3 866	202	2 992	157	79 101	4 143	40 386	2 115
1080	Șoldănești	Rogojeni	SD_Rogojeni_1	1 819	95	1 408	74	36 487	1 911	18 639	976
1081	Șoldănești	Rogojeni	SD_Rogojeni_2	1 819	95	1 408	74	36 487	1 911	18 639	976
1082	Șoldănești	Salcia	SD_Salcia_1	3 183	167	2 464	129	66 980	3 508	34 173	1 790
1083	Șoldănești	Salcia	SD_Salcia_2	1 137	60	880	46	26 491	1 387	13 481	706
1084	Șoldănești	Sămășcani	SD_Samascani_1	4 548	238	3 520	184	95 348	4 993	48 650	2 548
1085	Șoldănești	Șestaci	SD_Sestaci_1	3 638	191	2 816	147	77 111	4 038	39 334	2 060
1086	Șoldănești	Șipca	SD_Sipca_1	4 813	252	3 726	195	97 326	5 097	49 707	2 603
1087	Șoldănești	Vadul-Rașcov	SD_VadulR_1	3 411	179	2 640	138	68 983	3 613	35 231	1 845
1088	Șoldănești	Vadul-Rașcov	SD_VadulR_2	2 729	143	2 112	111	56 861	2 978	29 017	1 520
1089	Ștefan-Vodă	Alava	SV_Alava_1	14 856	778	11 500	602	64 600	3 383	36 224	1 897
1090	Ștefan-Vodă	Alava	SV_Alava_2	11 407	597	8 830	462	47 775	2 502	26 906	1 409
1091	Ștefan-Vodă	Antonești	SV_Antonesti_1	18 949	992	14 668	768	81 070	4 246	45 544	2 385
1092	Ștefan-Vodă	Brezoaia	SV_Brezoaia_1	17 130	897	13 260	694	73 838	3 867	41 445	2 171
1093	Ștefan-Vodă	Carahasani	SV_Carahasani_1	16 447	861	12 732	667	69 968	3 664	39 333	2 060
1094	Ștefan-Vodă	Căplani	SV_Caplani_1	17 130	897	13 260	694	73 838	3 867	41 445	2 171
1095	Ștefan-Vodă	Ciobruciu	SV_Ciobruciu_1	16 447	861	12 732	667	69 968	3 664	39 333	2 060
1096	Ștefan-Vodă	Copceac	SV_Copceac_1	17 584	921	13 612	713	75 580	3 958	42 438	2 222
1097	Ștefan-Vodă	Crocmaș	SV_Crocmaș_1	13 908	728	10 767	564	61 003	3 195	34 174	1 790
1098	Ștefan-Vodă	Ermoclia	SV_Ermoclia_1	18 949	992	14 668	768	81 070	4 246	45 544	2 385
1099	Ștefan-Vodă	Feștelita	SV_Festelita_1	18 494	969	14 316	750	79 328	4 154	44 552	2 333
1100	Ștefan-Vodă	Marianca de Jos	SV_MariancaJ_1	17 584	921	13 612	713	75 580	3 958	42 438	2 222
1101	Ștefan-Vodă	Olănești	SV_Olanesti_1	20 313	1 064	15 725	824	86 560	4 533	48 651	2 548
1102	Ștefan-Vodă	Palanca	SV_Palanca_1	14 856	778	11 500	602	64 600	3 383	36 224	1 897
1103	Ștefan-Vodă	Popeasca	SV_Popeasca_1	17 130	897	13 260	694	73 838	3 867	41 445	2 171

Continuare Tabelul 5

Nr.d/o	Denumirea raionului	Denumirea localității	Codul zonei valorice	Obiectul etalon I		Obiectul etalon II		Obiectul etalon III (T+C)		Obiectul etalon IV (T+C)	
				Valoarea estimată, lei	Valoarea estimată, euro	Valoarea estimată, lei	Valoarea estimată, euro	Valoarea estimată, lei	Valoarea estimată, euro	Valoarea estimată, lei	Valoarea estimată, euro
1104	Ștefan-Vodă	Purcari	SV_Purcari_1	17 130	897	13 260	694	73 838	3 867	41 445	2 171
1105	Ștefan-Vodă	Purcari	SV_Purcari_2	17 130	897	13 260	694	73 838	3 867	41 445	2 171
1106	Ștefan-Vodă	Răscăieți	SV_Rascaieti_1	17 130	897	13 260	694	73 838	3 867	41 445	2 171
1107	Ștefan-Vodă	Răscăieți	SV_Rascaieti_2	14 136	740	10 943	573	60 880	3 188	34 176	1 790
1108	Ștefan-Vodă	Semionovca	SV_Semionovca_1	15 538	814	12 028	630	66 345	3 475	37 280	1 952
1109	Ștefan-Vodă	Slobozia	SV_Slobozia_1	16 447	861	12 732	667	69 968	3 664	39 333	2 060
1110	Ștefan-Vodă	Ștefănești	SV_Stefanesti_1	10 725	562	8 302	435	46 155	2 417	25 912	1 357
1111	Ștefan-Vodă	Talmaza	SV_Talmaza_1	17 130	897	13 260	694	73 838	3 867	41 445	2 171
1112	Ștefan-Vodă	Tudora	SV_Tudora_1	18 494	969	14 316	750	79 328	4 154	44 552	2 333
1113	Ștefan-Vodă	Volintiri	SV_Volintiri_1	15 538	814	12 028	630	66 345	3 475	37 280	1 952
1114	Taraclia	Albota de Jos	TR_AlbotaJ_1	3 183	167	2 464	129	31 600	1 655	16 588	869
1115	Taraclia	Albota de Jos	TR_AlbotaJ_2	1 819	95	1 408	74	17 734	929	9 318	488
1116	Taraclia	Albota de Sus	TR_AlbotaS_1	3 866	202	2 992	157	37 470	1 962	19 695	1 031
1117	Taraclia	Albota de Sus	TR_AlbotaS_2	1 364	71	1 056	55	13 866	726	7 270	381
1118	Taraclia	Aluatu	TR_Aluatu_1	6 177	324	4 782	250	59 060	3 093	31 066	1 627
1119	Taraclia	Balabanu	TR_Balabanu_1	8 906	466	6 894	361	86 667	4 539	45 543	2 385
1120	Taraclia	Budăi	TR_Budai_1	4 093	214	3 168	166	39 348	2 061	20 691	1 084
1121	Taraclia	Budăi	TR_Budai_2	682	36	528	28	5 870	307	3 107	163
1122	Taraclia	Cairaclia	TR_Cairaclia_1	5 495	288	4 254	223	53 189	2 786	27 959	1 464
1123	Taraclia	Cealîc	TR_Cealic_1	7 087	371	5 486	287	68 933	3 610	36 225	1 897
1124	Taraclia	Cealîc	TR_Cealic_2	5 723	300	4 430	232	55 192	2 890	29 017	1 520
1125	Taraclia	Corten	TR_Corten_1	8 224	431	6 366	333	78 796	4 127	41 442	2 170
1126	Taraclia	Musaitu	TR_Musaitu_1	6 632	347	5 134	269	62 940	3 296	33 120	1 735
1127	Taraclia	Novosiolovca	TR_Novosiolovca_1	10 725	562	8 302	435	102 413	5 363	53 873	2 821
1128	Taraclia	Salcia	TR_Salcia_1	3 183	167	2 464	129	31 600	1 655	16 588	869
1129	Taraclia	Salcia	TR_Salcia_2	910	48	704	37	7 873	412	4 165	218
1130	Taraclia	Valea Perjei	TR_ValeaP_1	7 769	407	6 014	315	74 804	3 918	39 332	2 060

Continuare Tabelul 5

Nr.d/o	Denumirea raionului	Denumirea localității	Codul zonei valorice	Obiectul etalon I		Obiectul etalon II		Obiectul etalon III (T+C)		Obiectul etalon IV (T+C)	
				Valoarea estimată, lei	Valoarea estimată, euro	Valoarea estimată, lei	Valoarea estimată, euro	Valoarea estimată, lei	Valoarea estimată, euro	Valoarea estimată, lei	Valoarea estimată, euro
1131	Taraclia	Vinogradovca	TR_Vinogradovca_1	5 040	264	3 902	204	49 322	2 583	25 911	1 357
1132	Taraclia	Vinogradovca	TR_Vinogradovca_2	2 956	155	2 288	120	27 485	1 439	14 480	758
1133	Telenești	Telenești	TL_Mihalasa_1	23 269	1 219	18 013	943	118 295	6 195	65 243	3 417
1134	Telenești	Telenești	TL_MihalasaN_1	18 494	969	14 316	750	93 830	4 914	51 760	2 711
1135	Telenești	Bănești	TL_Banesti_1	25 353	1 328	19 626	1 028	129 631	6 789	71 455	3 742
1136	Telenești	Bănești	TL_Banesti_2	18 949	992	14 668	768	95 697	5 012	52 814	2 766
1137	Telenești	Bogzești	TL_Bogzesti_1	25 808	1 352	19 978	1 046	131 511	6 887	72 515	3 798
1138	Telenești	Brînzanii Noi	TL_BrinzeniiN_1	21 223	1 111	16 429	860	109 060	5 712	60 086	3 147
1139	Telenești	Brînzanii Noi	TL_BrinzeniiN_2	20 086	1 052	15 549	814	103 448	5 418	56 981	2 984
1140	Telenești	Budăi	TL_Budai_1	20 995	1 100	16 253	851	107 057	5 607	59 028	3 091
1141	Telenești	Căzănești	TL_Cazanesti_1	21 223	1 111	16 429	860	109 060	5 712	60 086	3 147
1142	Telenești	Căzănești	TL_Cazanesti_2	20 086	1 052	15 549	814	103 448	5 418	56 981	2 984
1143	Telenești	Chiștelnița	TL_Chistelnita_1	23 762	1 244	18 394	963	120 150	6 292	66 302	3 472
1144	Telenești	Chițcanii Vechi	TL_ChitcaniiV_1	22 587	1 183	17 485	916	114 550	5 999	63 193	3 309
1145	Telenești	Chițcanii Vechi	TL_ChitcaniiV_2	15 993	838	12 380	648	82 727	4 332	45 549	2 385
1146	Telenești	Ciulucani	TL_Ciulucani_1	25 353	1 328	19 626	1 028	129 631	6 789	71 455	3 742
1147	Telenești	Cîșla	TL_Cisla_1	20 540	1 076	15 901	833	105 190	5 509	57 973	3 036
1148	Telenești	Codrul Nou	TL_CodrulN_1	26 490	1 387	20 506	1 074	135 256	7 083	74 565	3 905
1149	Telenești	Coropceni	TL_Coropceni_1	24 216	1 268	18 746	982	121 893	6 384	67 294	3 524
1150	Telenești	Crăsnășeni	TL_Crasnaseni_1	20 540	1 076	15 901	833	105 190	5 509	57 973	3 036
1151	Telenești	Ghiliceni	TL_Ghiliceni_1	21 223	1 111	16 429	860	109 060	5 712	60 086	3 147
1152	Telenești	Ghiliceni	TL_Ghiliceni_2	12 089	633	9 358	490	62 021	3 248	34 176	1 790
1153	Telenești	Hirișeni	TL_Hiriseni_1	22 587	1 183	17 485	916	114 550	5 999	63 193	3 309
1154	Telenești	Înești	TL_Inesti_1	22 814	1 195	17 661	925	116 428	6 097	64 189	3 362
1155	Telenești	Leușeni	TL_Leuseni_1	17 584	921	13 612	713	90 207	4 724	49 708	2 603
1156	Telenești	Mîndrești	TL_Mindresti_1	27 400	1 435	21 211	1 111	138 866	7 273	76 612	4 012
1157	Telenești	Mîndrești	TL_Mindresti_2	17 357	909	13 436	704	88 217	4 620	48 655	2 548

Continuare Tabelul 5

Nr.d/o	Denumirea raionului	Denumirea localității	Codul zonei valorice	Obiectul etalon I		Obiectul etalon II		Obiectul etalon III (T+C)		Obiectul etalon IV (T+C)	
				Valoarea estimată, lei	Valoarea estimată, euro	Valoarea estimată, lei	Valoarea estimată, euro	Valoarea estimată, lei	Valoarea estimată, euro	Valoarea estimată, lei	Valoarea estimată, euro
1158	Telenești	Negureni	TL_Negureni_1	26 945	1 411	20 858	1 092	137 123	7 181	75 620	3 960
1159	Telenești	Negureni	TL_Negureni_2	10 043	526	7 774	407	50 661	2 653	27 962	1 464
1160	Telenești	Nucăreni	TL_Nucareni_1	18 949	992	14 668	768	95 697	5 012	52 814	2 766
1161	Telenești	Ordășei	TL_Ordasei_1	20 086	1 052	15 549	814	101 322	5 306	55 925	2 929
1162	Telenești	Pistruieni	TL_Pistruieni_1	21 677	1 135	16 781	879	110 803	5 803	61 078	3 199
1163	Telenești	Pistruieni	TL_Pistruieni_2	8 451	443	6 542	343	43 169	2 261	23 797	1 246
1164	Telenești	Ratuș	TL_Ratus_1	20 540	1 076	15 901	833	105 190	5 509	57 973	3 036
1165	Telenești	Ratuș	TL_Ratus_2	10 952	574	8 478	444	54 284	2 843	30 015	1 572
1166	Telenești	Sărătenii Vechi	TL_SarateniiV_1	29 674	1 554	22 971	1 203	152 229	7 972	83 883	4 393
1167	Telenești	Sărătenii Vechi	TL_SarateniiV_2	19 631	1 028	15 196	796	99 442	5 208	54 865	2 873
1168	Telenești	Scorțeni	TL_Scorteni_1	20 086	1 052	15 549	814	101 322	5 306	55 925	2 929
1169	Telenești	Suhuluceni	TL_Suhuluceni_1	24 216	1 268	18 746	982	121 893	6 384	67 294	3 524
1170	Telenești	Suhuluceni	TL_Suhuluceni_2	21 677	1 135	16 781	879	110 803	5 803	61 078	3 199
1171	Telenești	Tîrșiței	TL_Tirsitei_1	18 039	945	13 964	731	92 087	4 823	50 768	2 659
1172	Telenești	Tîrșiței	TL_Tirsitei_2	13 226	693	10 239	536	67 634	3 542	37 280	1 952
1173	Telenești	Țințăreni	TL_Tintareni_1	20 086	1 052	15 549	814	101 322	5 306	55 925	2 929
1174	Telenești	Verejeni	TL_Verejeni_1	23 269	1 219	18 013	943	118 295	6 195	65 243	3 417
1175	Telenești	Văsieni	TL_Vasieni_1	21 223	1 111	16 429	860	104 810	5 489	57 973	3 036
1176	Telenești	Zgărdești	TL_Zgardesti_1	20 086	1 052	15 549	814	101 322	5 306	55 925	2 929
1177	Telenești	Zgărdești	TL_Zgardesti_2	4 548	238	3 520	184	22 463	1 176	12 425	651
1178	Ungheni	Cornești	UN_Romanovca_1	15 311	802	11 852	621	72 731	3 809	40 391	2 115
1179	Ungheni	Agronomovca	UN_Agronomovca_1	21 677	1 135	16 781	879	104 552	5 475	57 971	3 036
1180	Ungheni	Agronomovca	UN_Agronomovca_2	7 314	383	5 662	297	35 556	1 862	19 699	1 032
1181	Ungheni	Alexeevca	UN_Alexeevca_1	20 313	1 064	15 725	824	97 062	5 083	53 870	2 821
1182	Ungheni	Alexeevca	UN_Alexeevca_2	11 180	585	8 654	453	54 148	2 836	30 011	1 572
1183	Ungheni	Boghenii Noi	UN_BogheniiN_1	24 216	1 268	18 746	982	115 642	6 056	64 187	3 362
1184	Ungheni	Boghenii Noi	UN_BogheniiN_2	13 226	693	10 239	536	63 508	3 326	35 230	1 845

Continuare Tabelul 5

Nr.d/o	Denumirea raionului	Denumirea localității	Codul zonei valorice	Obiectul etalon I		Obiectul etalon II		Obiectul etalon III (T+C)		Obiectul etalon IV (T+C)	
				Valoarea estimată, lei	Valoarea estimată, euro	Valoarea estimată, lei	Valoarea estimată, euro	Valoarea estimată, lei	Valoarea estimată, euro	Valoarea estimată, lei	Valoarea estimată, euro
1185	Ungheni	Buciumeni	UN_Buciumeni_1	23 269	1 219	18 013	943	112 044	5 868	62 136	3 254
1186	Ungheni	Buciumeni	UN_Buciumeni_2	12 771	669	9 887	518	61 641	3 228	34 176	1 790
1187	Ungheni	Bumbăta	UN_Bumbata_1	25 126	1 316	19 450	1 019	121 390	6 357	67 296	3 524
1188	Ungheni	Bușila	UN_Busila_1	30 583	1 602	23 675	1 240	147 600	7 730	81 835	4 286
1189	Ungheni	Cetireni	UN_Cetireni_1	27 627	1 447	21 387	1 120	132 492	6 939	73 507	3 850
1190	Ungheni	Chirileni	UN_Chirileni_1	25 126	1 316	19 450	1 019	121 390	6 357	67 296	3 524
1191	Ungheni	Cioropcani	UN_Cioropcani_1	25 126	1 316	19 450	1 019	121 390	6 357	67 296	3 524
1192	Ungheni	Cioropcani	UN_Cioropcani_2	14 401	754	11 148	584	71 109	3 724	39 333	2 060
1193	Ungheni	Condrătești	UN_Condratesti_1	23 269	1 219	18 013	943	112 044	5 868	62 136	3 254
1194	Ungheni	Condrătești	UN_Condratesti_2	16 220	849	12 556	658	78 467	4 109	43 494	2 278
1195	Ungheni	Cornești	UN_Cornesti_1	29 219	1 530	22 619	1 185	139 985	7 331	77 672	4 068
1196	Ungheni	Cornova	UN_Cornova_1	29 674	1 554	22 971	1 203	141 852	7 429	78 726	4 123
1197	Ungheni	Costuleni	UN_Costuleni_1	30 583	1 602	23 675	1 240	147 600	7 730	81 835	4 286
1198	Ungheni	Florițoaia Veche	UN_FloritoaiaV_1	23 269	1 219	18 013	943	112 044	5 868	62 136	3 254
1199	Ungheni	Florițoaia Veche	UN_FloritoaiaV_2	12 771	669	9 887	518	61 641	3 228	34 176	1 790
1200	Ungheni	Hîrcești	UN_Hircesti_1	22 132	1 159	17 133	897	106 432	5 574	59 032	3 092
1201	Ungheni	Hîrcești	UN_Hircesti_2	14 401	754	11 148	584	69 109	3 619	38 339	2 008
1202	Ungheni	Măcărești	UN_Macaresti_1	26 718	1 399	20 682	1 083	128 870	6 749	71 454	3 742
1203	Ungheni	Măcărești	UN_Macaresti_2	20 768	1 088	16 077	842	98 816	5 175	54 869	2 874
1204	Ungheni	Măgurele	UN_Magurele_1	21 677	1 135	16 781	879	104 552	5 475	57 971	3 036
1205	Ungheni	Mănoilești	UN_Manoilesti_1	31 038	1 625	24 027	1 258	178 597	9 353	97 367	5 099
1206	Ungheni	Mănoilești	UN_Manoilesti_2	20 768	1 088	16 077	842	119 694	6 268	65 245	3 417
1207	Ungheni	Morenii Noi	UN_MoreniiN_1	25 126	1 316	19 450	1 019	121 390	6 357	67 296	3 524
1208	Ungheni	Morenii Noi	UN_MoreniiN_2	12 999	681	10 063	527	63 644	3 333	35 234	1 845
1209	Ungheni	Năpădeni	UN_Napadeni_1	27 627	1 447	21 387	1 120	132 492	6 939	73 507	3 850
1210	Ungheni	Negurenii Vechi	UN_NegureniiV_1	20 313	1 064	15 725	824	97 062	5 083	53 870	2 821
1211	Ungheni	Negurenii Vechi	UN_NegureniiV_2	12 771	669	9 887	518	61 641	3 228	34 176	1 790

Continuare Tabelul 5

Nr.d/o	Denumirea raionului	Denumirea localității	Codul zonei valorice	Obiectul etalon I		Obiectul etalon II		Obiectul etalon III (T+C)		Obiectul etalon IV (T+C)	
				Valoarea estimată, lei	Valoarea estimată, euro	Valoarea estimată, lei	Valoarea estimată, euro	Valoarea estimată, lei	Valoarea estimată, euro	Valoarea estimată, lei	Valoarea estimată, euro
1212	Ungheni	Petrești	UN_Petresti_1	41 081	2 151	31 801	1 665	152 122	7 967	86 991	4 556
1213	Ungheni	Petrești	UN_Petresti_2	21 223	1 111	16 429	860	77 806	4 075	44 552	2 333
1214	Ungheni	Pîrlița	UN_Pirlita_1	36 533	1 913	28 281	1 481	175 541	9 193	97 371	5 099
1215	Ungheni	Pîrlița	UN_Pirlita_2	15 311	802	11 852	621	72 731	3 809	40 391	2 115
1216	Ungheni	Rădenii Vechi	UN_RadeniiV_1	22 132	1 159	17 133	897	106 432	5 574	59 032	3 092
1217	Ungheni	Sculeni	UN_Sculeni_1	67 116	3 515	51 956	2 721	254 256	13 316	144 968	7 592
1218	Ungheni	Sculeni	UN_Sculeni_2	18 721	980	14 492	759	89 581	4 691	49 712	2 603
1219	Ungheni	Sinești	UN_Sinesti_1	28 537	1 494	22 091	1 157	138 240	7 240	76 616	4 012
1220	Ungheni	Sinești	UN_Sinesti_2	11 407	597	8 830	462	54 026	2 829	30 013	1 572
1221	Ungheni	Teșcureni	UN_Tescureni_1	21 223	1 111	16 429	860	102 809	5 384	56 979	2 984
1222	Ungheni	Todirești	UN_Todiresti_1	30 583	1 602	23 675	1 240	147 600	7 730	81 835	4 286
1223	Ungheni	Todirești	UN_Todiresti_2	24 216	1 268	18 746	982	115 642	6 056	64 187	3 362
1224	Ungheni	Unțești	UN_Untesti_1	25 126	1 316	19 450	1 019	121 390	6 357	67 296	3 524
1225	Ungheni	Valea Mare	UN_ValeaM_1	29 674	1 554	22 971	1 203	141 852	7 429	78 726	4 123
1226	Ungheni	Valea Mare	UN_ValeaM_2	19 176	1 004	14 844	777	93 449	4 894	51 760	2 711
1227	Ungheni	Zagarancea	UN_Zagarancea_1	121 006	6 337	93 673	4 906	307 596	16 109	186 412	9 763
1228	Ungheni	Zagarancea	UN_Zagarancea_2	58 438	3 060	45 237	2 369	148 701	7 788	90 100	4 719
1229	Vulcănești	Carbalia	VL_Carbalia_1	8 906	466	6 894	361	74 165	3 884	39 330	2 060
1230	Vulcănești	Cișmichioi	VL_Cismichioi_1	10 270	538	7 950	416	85 919	4 500	45 549	2 385
1231	Vulcănești	Etulia	VL_Etulia_1	10 270	538	7 950	416	85 919	4 500	45 549	2 385
1232	Vulcănești	Etulia	VL_Etulia_2	6 177	324	4 782	250	50 684	2 654	26 903	1 409

Indicatorii de calitate ai modelului de evaluare a caselor de locuit amplasate în localitățile rurale ale Republicii Moldova, cu excepția localităților rurale din municipiile Chișinău și Bălți, în scopul impozitării, calculați în conformitate cu Instrucțiunea privind aprobarea modelelor de evaluare a bunurilor imobile în scopul impozitării, aprobată prin Ordinul AGCC nr. 80 din 28.10.2022

Tabelul 1. Lista indicatorilor nivelului de calitate al modelului de evaluare a caselor de locuit amplasate în localitățile rurale ale Republicii Moldova, cu excepția localităților rurale din municipiile Chișinău și Bălți, în scopul impozitării elaborat în anul 2023

Lista indicatorilor nivelului de calitate	Rezultate obținute	Corespunderea prevederilor Instrucțiunii privind aprobarea modelelor de evaluare a bunurilor în scopul impozitării
Numărul de observații în eșantion pentru perioada anilor 2016-2023	6683	x
Numărul de observații a mărimilor extreme excluse din analiza statistică a datelor	90	x
Numărul de observații analizat	6593	x
Total valori estimate în scopul impozitării, lei	705 378 845	x
Total prețuri de vânzare a bunurilor imobile, lei	776 890 358	x
Media aritmetică_Ma a ratelor valorilor	1,262	Relativ corespunde
Mediana_Me ratelor valorilor	1,084	Corespunde
Media ponderată_Mp	0,908	Corespunde
Coeficientul de dispersie CD	54,5%	Relativ corespunde
Coeficientul diferențierii prețurilor , Cdif_p	1,39	Relativ corespunde
Coeficientul devierii prețurilor, Cdev_p	-0,128	Relativ corespunde
Intervalul de încredere al mediane	Linf=0,284÷Lsup=3,195	

Notă: Calculul detaliat al analizei statistice a datelor pentru testare, în formatul Excel, a fost remis în adresa Agenției Geodezie, Cartografie și Cadastru prin intermediul poștei electronice.